

แผนพัฒนาท้องถิ่น
(พ.ศ. 2566-2570)



องค์การบริหารส่วนตำบลตะโกทอง
อำเภอซับใหญ่ จังหวัดชัยภูมิ

คำนำ

ด้วยระเบียบกระทรวงมหาดไทยว่าด้วยการจัดทำแผนพัฒนาขององค์กรปกครองส่วนท้องถิ่น พ.ศ.2548 แก้ไขเพิ่มเติมถึงฉบับที่ 3 พ.ศ.2561 ได้ยกเลิก “แผนยุทธศาสตร์การพัฒนา” และ “แผนพัฒนาสามปี” โดยให้จัดทำ “แผนพัฒนาท้องถิ่น” แทน โดยให้เริ่มจัดทำ “แผนพัฒนาท้องถิ่น (พ.ศ.2566-2570) เป็นแผนพัฒนาท้องถิ่นเพื่อใช้เป็นกรอบแนวทางในการจัดทำงบประมาณขององค์กรปกครองส่วนท้องถิ่น

“แผนพัฒนาท้องถิ่น” หมายความว่า แผนพัฒนาขององค์กรปกครองส่วนท้องถิ่นที่กำหนดวิสัยทัศน์ ประเด็นยุทธศาสตร์ เป้าประสงค์ ตัวชี้วัด ค่าเป้าหมาย และกลยุทธ์ โดยสอดคล้องกับแผนพัฒนาจังหวัด ยุทธศาสตร์การพัฒนาขององค์กรปกครองส่วนท้องถิ่นในเขตจังหวัด แผนพัฒนาอำเภอ แผนพัฒนาตำบล แผนพัฒนาหมู่บ้านหรือแผนชุมชนอันมีลักษณะเป็นการกำหนดรายละเอียด แผนงาน โครงการพัฒนา ที่จัดทำขึ้นสำหรับปีงบประมาณแต่ละปี ซึ่งมีความต่อเนื่องและเป็นแผนก้าวหน้าและให้หมายความรวมถึงการเพิ่มเติมหรือเปลี่ยนแปลงแผนพัฒนาท้องถิ่น

องค์การบริหารส่วนตำบลตะโกทอง หวังเป็นอย่างยิ่งว่าแผนพัฒนาท้องถิ่น(พ.ศ. 2566-2570) ฉบับนี้ จะได้ใช้เป็นแนวทางการจัดทำงบประมาณประจำปีและตอบสนองของความต้องการของประชาชนในเขตองค์การบริหารส่วนตำบลตะโกทองอย่างมีประสิทธิภาพต่อไป

องค์การบริหารส่วนตำบลตะโกทอง

แผนพัฒนาท้องถิ่น

(พ.ศ.2566 – 2570)

ขององค์การบริหารส่วนตำบลตะโกทอง

อำเภอซับใหญ่ จังหวัดชัยภูมิ

.....

ส่วนที่ 1 สภาพทั่วไปและข้อมูลพื้นฐาน

ข้อมูลทั่วไปและข้อมูลพื้นฐานขององค์การบริหารส่วนตำบลตะโกทอง

1. ด้านกายภาพ

1.1 ลักษณะที่ตั้ง

องค์การบริหารส่วนตำบลตะโกทอง อยู่ห่างจากกิ่งอำเภอซับใหญ่ประมาณ 12 กิโลเมตร พื้นที่ตั้งอยู่ทางทิศตะวันตกเฉียงใต้ของอำเภอเมืองชัยภูมิ มีพื้นที่ในเขตความรับผิดชอบจำนวน 11 หมู่บ้าน มีเนื้อที่ทั้งหมด 53 ตารางกิโลเมตร หรือ 33,125 ไร่มีอาณาเขตดังนี้.-

ทิศเหนือ ติดต่อกับตำบลซับใหญ่ และตำบลท่ากูป อำเภอซับใหญ่ จังหวัดชัยภูมิ โดยมีแนวเขตเริ่มต้นจาก

ริมห้วยทราย บริเวณ พิกัด Q T 830256 ไปทางทิศตะวันออกเฉียงใต้ตามลำห้วยบักโก้ ถึงจุดตัดระหว่างลำห้วยบักโก้กับลำห้วยค้อ บริเวณพิกัด Q T 844248 ไปทางทิศตะวันออกเฉียงใต้ตามลำห้วยค้อ สิ้นสุดแนวเขตที่ริมห้วยค้อ บริเวณพิกัด Q T 892243 รวมระยะทางด้านทิศเหนือประมาณ 7 กิโลเมตร

ทิศตะวันออก ติดต่อกับตำบลท่ากูป อำเภอซับใหญ่ และตำบลหนองโดนอำเภอจัตุรัส จังหวัดชัยภูมิ โดย

มีแนวเขตเริ่มต้นจากต้นจากริมห้วยค้อ บริเวณพิกัด Q T 892243 ไปทางทิศตะวันออกเฉียงใต้ผ่านถนนซับใหญ่-ท่ากูป ไปตามถนนลูกรัง สิ้นสุดแนวเขตที่จุดตัดระหว่างลำห้วยค้อกับลำห้วยเขื่อนล้น บริเวณพิกัด Q T 933194 รวมระยะทางด้านทิศตะวันออกประมาณ 6 กิโลเมตร

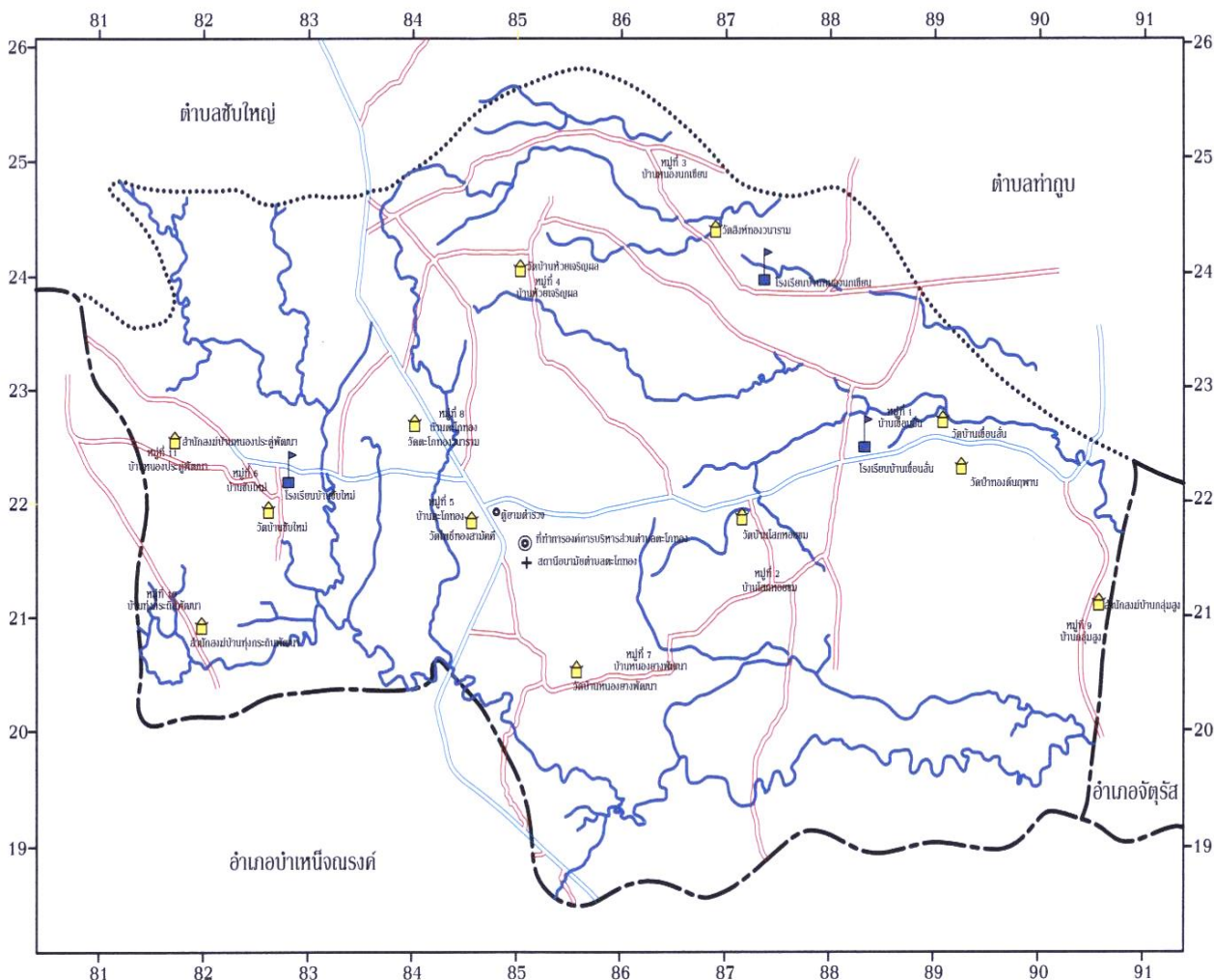
ทิศใต้ ติดต่อกับตำบลหนองโดน อำเภอจัตุรัส และตำบลบ้านชวน อำเภอบำเหน็จณรงค์ จังหวัดชัยภูมิ

โดยมีแนวเขตเริ่มต้นจากจุดตัดระหว่างลำห้วยค้อกับลำห้วยเขื่อนล้น บริเวณพิกัด Q T 933194 ไปทางทิศตะวันตกตามลำห้วยทราย สิ้นสุดแนวเขตที่จุดตัดระหว่างลำห้วยทรายกับลำห้วยสะเดาพลัด บริเวณ พิกัด Q T 809217 รวมระยะทางด้านทิศใต้ประมาณ 12 กิโลเมตร

ทิศตะวันตก ติดต่อกับตำบลซับใหญ่ อำเภอซับใหญ่ จังหวัดชัยภูมิ โดยมีแนวเขตเริ่มต้นจากจุดตัด

ระหว่างลำห้วยทรายกับลำห้วยสะอาดพลัด บริเวณพิกัด Q T 809217 ไปทางทิศตะวันตกเฉียงเหนือตามลำห้วยสะอาดพลัด ถึงบริเวณพิกัด Q T 800237 ไปทางทิศตะวันตกเฉียงเหนือผ่านทางเกวียนเข้าหมู่บ้านซับใหม่ บริเวณพิกัด Q T 803240 ไปทางทิศตะวันตกเฉียงใต้ตามแนวลำห้วยแยกจากลำห้วยทรายถึงพิกัด Q T 830230 ไปทางทิศเหนือตามลำห้วยทราบแงงขวา สิ้นสุดแนวเขตที่ บริเวณพิกัด Q T 830256 รวมระยะทางด้านทิศตะวันตกประมาณ 7 กิโลเมตร(ประกาศในราชกิจจานุเบกษา 28 ตุลาคม

แผนที่ตำบลตะโกทอง



2541 เล่ม 115 ตอนพิเศษ 101ง)

แผนที่องค์การบริหารส่วนตำบลตะโกทอง

1.2 ลักษณะภูมิประเทศ

โดยทั่วไปมีลักษณะภูมิประเทศเป็นที่ราบลอนคลื่นความลาดเอียง ๒๐ – ๓๐ องศา จากด้านทิศตะวันตกไปด้านทิศตะวันออก และที่ราบสูง

1.3 ลักษณะภูมิอากาศ

มีภูมิอากาศแบบร้อนชื้น (มรสุม) มีอยู่ ๓ ฤดู ได้แก่ ฤดูร้อน ตั้งแต่เดือนกุมภาพันธ์ ถึงเดือนพฤษภาคม ฤดูฝน ตั้งแต่เดือนมิถุนายน ถึง เดือนกันยายน ฤดูหนาวตั้งแต่เดือนตุลาคม ถึงเดือนมกราคมของทุกปี

1.4 ลักษณะของดิน

ลักษณะการตั้งถิ่นฐานของประชากรในตำบลก่อสร้างกระจัดกระจายกลุ่มหมู่บ้านไปทั่วพื้นที่ กล่าวคือ มีบริเวณพักอาศัยส่วนตัวอยู่ในพื้นที่เกษตรและตามแนวถนนสายหลักมีผลให้เกิดปัญหาด้านการบริการสาธารณะประโยชน์ บางแห่งยังมิได้ถูกนำมาใช้ให้เป็นประโยชน์ต่อประชาชนในตำบลเท่าที่ควรพื้นที่ส่วนใหญ่ใช้ประกอบกิจกรรมการเกษตร ซึ่งสภาพดินจะเป็นร่วนปนทรายเสียส่วนใหญ่จะมีผลสมกรวดบ้างในบางพื้นที่และมีหินเป็นบางพื้นที่

1.5 ลักษณะของแหล่งน้ำ

1. แหล่งน้ำธรรมชาติ

1. ลำห้วยจอมแก้ว ไหลผ่านหมู่ที่ 6
2. ลำห้วยเขื่อนลั่นไหลผ่านหมู่ที่ 1,3
3. ลำห้วยซับแร่ ไหลผ่านหมู่ที่ 10
4. ลำห้วยหัวควาย ไหลผ่านหมู่ที่ 3
5. ลำห้วยดินปูนไหลผ่านหมู่ที่ 1,4
6. ลำห้วยบักโกก ไหลผ่านหมู่ที่ 3,4
7. ลำห้วยวังพลับ ไหลผ่านหมู่ที่ 3
8. ลำห้วยวังช้าง ไหลผ่าน หมู่ที่ 3
9. ลำห้วยตุลุกแห่ว ไหลผ่าน หมู่ที่ 6,11
10. ลำห้วยทรายไหลผ่านหมู่ที่ 2,7,11
- 2) ลำห้วยตะโกทอง ไหลผ่าน หมู่ที่ 2,5,7,8

2 แหล่งน้ำชลประทาน

1) อ่างเก็บน้ำห้วยทราย อยู่ในพื้นที่บ้านหนองประดู่ หมู่ที่ 11 และบ้านทุ่งกระถินพัฒนาหมู่ที่ 10 คิดเป็นพื้นที่กักเก็บน้ำรวม ประมาณ 812,000 ลบ.ม.

ที่มา : กองช่าง องค์การบริหารส่วนตำบลตะโกทอง อำเภอซับใหญ่ จังหวัดชัยภูมิ ณ วันที่ พฤษภาคม 2559

3

1.6 ลักษณะของไม้และป่าไม้

เขตตำบลตะโกทองมีพื้นที่ป่าไม้ที่มีความอุดมสมบูรณ์มาก เป็นแหล่งอาหารสำหรับชาวบ้านในรูปพืช และสัตว์ บางส่วนถูกบุกรุกจากคนในชุมชนเอง โดยการตัดไม้เพื่อทำการแผ้วถางเพื่อปรับพื้นที่สำหรับการเกษตร และนำไม้มาทำฟืนและถ่านหุงต้ม ซึ่งอำเภอและหน่วยงาน ที่เกี่ยวข้องได้กำหนดมาตรการป้องกัน และให้ความรู้แก่ชาวบ้านตลอดมา ป่าไม้ที่สำคัญ

2. ด้านการเมือง/การปกครอง

องค์การบริหารส่วนตำบลตะโกทองเป็นหน่วยงานราชการส่วนท้องถิ่นรูปแบบหนึ่ง ซึ่งเกิดขึ้นจากนโยบายการกระจายอำนาจสู่ท้องถิ่นของรัฐบาล ตามพระราชบัญญัติสภาตำบลและองค์การบริหารส่วนตำบล พ.ศ. 2537 ซึ่งประกาศในราชกิจจานุเบกษา ฉบับกฤษฎีกา เล่มที่ 113 ตอนที่ 9 ง ลงวันที่ 30 มกราคม 2539 และประกาศกระทรวงมหาดไทย ให้สภาตำบลซับใหญ่ เป็นองค์การบริหารส่วนตำบลตะโกทอง ประกาศ ณ วันที่ 19 มกราคม พ.ศ. 2539 เป็นนิติบุคคล ให้ประกาศกระทรวงมหาดไทยนี้บังคับเมื่อพ้นกำหนดหกสิบวันนับแต่วันประกาศในราชกิจจานุเบกษา เป็นต้นไป

2.1 เขตการปกครอง

มีหมู่บ้านที่อยู่ในเขตปกครองจำนวนทั้งสิ้น 11 หมู่บ้านซึ่งเป็นหมู่บ้านที่อยู่ในเขตปกครองเต็มทั้งหมู่บ้านทั้ง 11 หมู่บ้าน

| หมู่ที่ | ชื่อหมู่บ้าน | ชื่อ-สกุล ผู้ใหญ่บ้าน/กำนัน |
|-----------|------------------|--------------------------------|
| หมู่ที่ 1 | บ้านเขื่อนลั่น | นายบุญหนา มะเรืองศุภณ์ |
| หมู่ที่ 2 | บ้านโสกหอยขม | นายเถา น้อยสุวรรณ |
| หมู่ที่ 3 | บ้านหนองนกเขียน | นายปรีชา เพชรประไพ กำนัน |
| หมู่ที่ 4 | บ้านห้วยเจริญผล | นายทวีศักดิ์ เหล่าโนนด้อย |
| หมู่ที่ 5 | บ้านตะโกทอง | นางพัชรินทร์ เพียงขุนทด |
| หมู่ที่ 6 | บ้านซับใหม่ | นายรุ่งเรือง นพสันทียะ |
| หมู่ที่ 7 | บ้านหนองยางพัฒนา | นางสาวจีราพร นัยสุนทร |
| หมู่ที่ 8 | บ้านตะโกทอง | นายพรหมินทร์ ภัคดีประสิทธิ์ |
| หมู่ที่ 9 | บ้านกลุ่มสูง | นายณรงค์ ทองวิวัฒน์ |

| | | |
|-------------------|---------------------|-------------------------|
| หมู่ที่ 10 | บ้านทุ่งกระถินพัฒนา | นางสุกัญญา พินนอก |
| หมู่ที่ 11 | บ้านหนองประตูพัฒนา | นายสัมฤทธิ์ แก่นกลางคอน |
| รวมทั้งหมด | | |

(ข้อมูลจากสำนักทะเบียนอำเภอซับใหญ่ ณ เดือน พฤษภาคม 2564)

4

2.2 การเลือกตั้ง

- มาตรา 13 แห่งพระราชบัญญัติการเลือกตั้งสมาชิกสภาท้องถิ่นหรือผู้บริหารท้องถิ่น พ.ศ. 2545 แก้ไขเพิ่มเติมถึง (ฉบับที่ 3) พ.ศ.2554 กำหนดเขตเลือกตั้งสมาชิกสภาท้องถิ่น (4) การเลือกตั้งสมาชิกสภาองค์การบริหารส่วนตำบล ให้ถือเขตหมู่บ้านเป็นเขตเลือกตั้ง ดังนั้น เขตองค์การบริหารส่วนตำบลตะโกทอง มี 11 หมู่บ้าน มีสมาชิกหมู่บ้านละ 2 คน รวมเป็น 24 คน

- มาตรา 16 แห่งพระราชบัญญัติการเลือกตั้งสมาชิกสภาท้องถิ่นหรือผู้บริหารท้องถิ่น พ.ศ. 2545 แก้ไขเพิ่มเติมถึง (ฉบับที่ 3) พ.ศ.2554 กำหนดเขตเลือกตั้งสำหรับการเลือกตั้งผู้บริหารท้องถิ่น ให้ใช้เขตขององค์การปกครองส่วนท้องถิ่นนั้น เป็นเขตเลือกตั้ง จึงมีนายกองค์การบริหารส่วนตำบลได้ 1 คน

3. ประชากร

3.1 ข้อมูลเกี่ยวกับจำนวนประชาชน

ปัจจุบันมีครัวเรือน ครัวเรือน ประชากรจำนวน คน เป็นชาย คน เป็นหญิง คน (ข้อมูล ณ เดือน เมษายน 2564) โดยแยกเป็น ดังนี้

ตาราง แสดงจำนวนประชากร

| หมู่ที่ | ชื่อหมู่บ้าน | จำนวนครัวเรือน | จำนวนประชากร | | รวม |
|------------|---------------------|----------------|--------------|------|-----|
| | | | ชาย | หญิง | |
| หมู่ที่ 1 | บ้านเขื่อนลั่น | 146 | 243 | 242 | 485 |
| หมู่ที่ 2 | บ้านโสกหอยขม | 146 | 241 | 220 | 434 |
| หมู่ที่ 3 | บ้านหนองนกเขียน | 114 | 131 | 133 | 264 |
| หมู่ที่ 4 | บ้านห้วยเจริญผล | 95 | 126 | 135 | 261 |
| หมู่ที่ 5 | บ้านตะโกทอง | 122 | 149 | 146 | 295 |
| หมู่ที่ 6 | บ้านซับใหม่ | 219 | 323 | 295 | 618 |
| หมู่ที่ 7 | บ้านหนองยางพัฒนา | 87 | 99 | 102 | 201 |
| หมู่ที่ 8 | บ้านตะโกทอง | 136 | 222 | 223 | 445 |
| หมู่ที่ 9 | บ้านกลุ่มสูง | 70 | 118 | 93 | 211 |
| หมู่ที่ 10 | บ้านทุ่งกระถินพัฒนา | 74 | 112 | 104 | 216 |

| | | | | | |
|------------|---------------------|-------|-------|-------|-------|
| หมู่ที่ 11 | บ้านหนองประดู่พัฒนา | 67 | 96 | 116 | 212 |
| รวมทั้งหมด | | 1,276 | 1,833 | 1,809 | 3,642 |

หมายเหตุ : ข้อมูลจากสำนักบริหารการทะเบียน กรมการปกครอง อำเภอชัยใหญ่ ณ วันที่ เมษายน พ.ศ. 2564

5

4. สภาพสังคม

4.1 การศึกษา

องค์การบริหารส่วนตำบลตะโกทองมีศูนย์พัฒนาเด็กเล็กอยู่ในความรับผิดชอบ 2 ศูนย์ และมีโรงเรียนอยู่ในเขตพื้นที่รับผิดชอบจำนวน 3 โรงเรียน มีรายละเอียด ดังนี้

ตาราง แสดงศูนย์พัฒนาเด็กเล็กที่อยู่ในความดูแลขององค์การบริหารส่วนตำบลตะโกทอง

| ลำดับ | ชื่อศูนย์พัฒนาเด็กเล็ก | สังกัดเดิม | จำนวนผู้ดูแลเด็ก | จำนวนเด็ก |
|-------|----------------------------------|------------|------------------|-----------|
| 1 | ศูนย์พัฒนาเด็กเล็กบ้านเขื่อนลั่น | อบต. | 3 | 30 |
| 2 | ศูนย์พัฒนาเด็กเล็กบ้านชัยใหม่ | อบต. | 3 | 33 |
| รวม | | | 6 | 63 |

หมายเหตุ ข้อมูล ณ วันที่ เมษายน พ.ศ. 2564

ตาราง แสดงโรงเรียนในเขตองค์การบริหารส่วนตำบลตะโกทอง

| ลำดับ | ชื่อโรงเรียน | จำนวนนักเรียน | จำนวนห้องเรียน |
|-------|-------------------------|---------------|----------------|
| 1 | โรงเรียนบ้านชัยใหม่ | 129 | 11 |
| 2 | โรงเรียนบ้านเขื่อนลั่น | 114 | 8 |
| 3 | โรงเรียนบ้านหนองนกเขียน | 16 | 5 |
| รวม | | 259 | 24 |

หมายเหตุ ข้อมูล ณ วันที่ เมษายน พ.ศ. 2564

4.2 สาธารณสุข

1) สถานบริการสาธารณสุข จำนวน 1 แห่ง คือ โรงพยาบาลส่งเสริมสุขภาพตำบลตะโกทอง

1. โรงพยาบาลส่งเสริมสุขภาพตำบลตะโกทอง บุคลากรทางการแพทย์และเจ้าหน้าที่ ดังนี้

| | | |
|-----------------------------------|-------|----|
| - แพทย์, พยาบาล | จำนวน | คน |
| - เจ้าหน้าที่งานส่งเสริมสาธารณสุข | จำนวน | คน |
| - นักวิชาการสาธารณสุข | จำนวน | คน |
| - เจ้าหน้าที่งานสาธารณสุขชุมชน | จำนวน | คน |

ที่มา : โรงพยาบาลส่งเสริมสุขภาพตำบลตะโกทอง ข้อมูล ณ วันที่ 1 พฤษภาคม พ.ศ.2564

ประเภทการเจ็บป่วยที่เข้ารับการรักษาในโรงพยาบาลและโรงพยาบาลส่งเสริมสุขภาพตำบล

ตะโกทอง 5 อันดับแรกของปี 2564 คือ

1. โรคระบบหายใจ
2. โรคระบบย่อยอาหาร
3. โรคระบบกล้ามเนื้อ
4. โรคผิวหนัง
5. โรคติดเชื้อและปรสิต

6

4.3 ยาเสพติด

ปัญหายาเสพติดขององค์การบริหารส่วนตำบลตะโกทอง จากข้อมูลของสถานีตำรวจระดับใหญ่ พบว่าในเขตองค์การบริหารส่วนตำบลตะโกทองมีผู้ที่ติดยาเสพติดแต่เมื่อเทียบกับพื้นที่อื่นถือว่าน้อย และยังไม่พบผู้ค้ารายใหญ่ มีเพียงการจำหน่ายในกลุ่มผู้เสพติดเท่านั้น เนื่องจากองค์การบริหารส่วนตำบลตะโกทองได้มีการ จัดตั้งศูนย์ปฏิบัติการป้องกันและปราบปรามยาเสพติด (ศ.ปส.อ.ระดับใหญ่) เพื่อการรณรงค์ ประชาสัมพันธ์ การแจ้งเบาะแส และการฝึกอบรมให้ความรู้แก่ประชาชนในพื้นที่อย่างต่อเนื่อง

4.4 การสังคมสงเคราะห์

ตาราง แสดงจำนวนผู้ได้รับเบี้ยยังชีพผู้สูงอายุ ผู้พิการ และผู้ป่วยเอดส์

| หมู่ที่ | บ้าน | ผู้สูงอายุ | ผู้พิการ | ผู้ป่วยเอดส์ | รวมทุกประเภท |
|---------|-----------------|------------|----------|--------------|--------------|
| 1 | เขื่อนลั่น | 90 | 32 | 1 | 123 |
| 2 | โสกหอยขม | 57 | 27 | 3 | 87 |
| 3 | หนองนกเขียน | 43 | 17 | - | 60 |
| 4 | ห้วยเจริญผล | 34 | 17 | - | 51 |
| 5 | ตะโกทอง | 47 | 8 | - | 55 |
| 6 | ซับใหม่ | 93 | 18 | - | 112 |
| 7 | หนองยางพัฒนา | 35 | 13 | 1 | 48 |
| 8 | ตะโกทอง | 62 | 23 | - | 85 |
| 9 | กลุ่มสูง | 39 | 17 | - | 56 |
| 10 | ทุ่งกระถินพัฒนา | 30 | 6 | - | 36 |
| 11 | หนองประดู่พัฒนา | 18 | 13 | - | 31 |
| รวม | | 548 | 191 | 5 | 744 |

ที่มา : ส่วนสวัสดิการสังคม องค์การบริหารส่วนตำบลตะโกทอง ณ วันที่ พฤษภาคม 2564

5. ระบบบริการ

5.1 การคมนาคมขนส่ง

1) ถนนสายหลัก

- ถนนลาดยาง สายบำเหน็จณรงค์ – ชับใหญ่ ทางหลวงแผ่นดินหมายเลข 2069 ผ่านหมู่ที่ 5 และหมู่ที่ 8 เข้าเขตตำบลซับใหญ่ อำเภอซับใหญ่ จังหวัดชัยภูมิ

5.2 การไฟฟ้า

- 1) ครั้วเรือนที่ใช้ไฟฟ้าทั้งสิ้นจำนวน ประมาณร้อยละ 98.70 ของครั้วเรือนทั้งหมด
- 2) ไฟฟ้าสาธารณะมีครบทุกหมู่บ้าน

6

5.3 การประปา

- 1) จำนวนครั้วเรือนที่ใช้น้ำประปา ประมาณร้อยละ 98.42 ของครั้วเรือนทั้งหมด
- 2) แหล่งน้ำดิบที่ใช้ผลิตน้ำประปา คือ ห้วย หนอง อ่างเก็บน้ำสาธารณะ และประปาบาดาล
- 3) น้ำประปาที่ใช้ในเขตองค์การบริหารส่วนตำบลตะโกทอง จำนวนเฉลี่ย 10,000 ลูกบาศก์เมตร/วัน

หรือ โดยเฉลี่ยประมาณ 10,000,000 ลิตร

- 4) องค์การบริหารส่วนตำบลตะโกทอง มีกิจการประปาที่ได้รับการถ่ายโอนอยู่ในความรับผิดชอบทั้งสิ้น

ตาราง แสดงระบบประปาที่อยู่ในความรับผิดชอบขององค์การบริหารส่วนตำบลตะโกทอง

| ลำดับ | ชื่อหมู่บ้าน | ประปา | แหล่งน้ำ |
|-------|--------------------|---------------|-------------------------------------|
| 1 | บ้านเขื่อนลั่น | ประปาอบต. | ประปาผิวดิน/ลำห้วยเขื่อนลั่น |
| 2 | บ้านโสกหอยขม | ประปาหมู่บ้าน | ประปาบาดาล |
| 3 | บ้านหนองนกเขียน | ประปาหมู่บ้าน | ประปาผิวดิน |
| 4 | บ้านห้วยเจริญผล | ประปาหมู่บ้าน | ประปาผิวดิน/ลำห้วยบักโกรก |
| 5 | บ้านตะโกทอง ม.5 | ประปา อบต. | ประปาผิวดิน/อ่างเก็บน้ำห้วยทราย |
| 6 | บ้านซับใหม่พัฒนา | ประปา อบต. | ร่วมประปาผิวดิน/อ่างเก็บน้ำห้วยทราย |
| 7 | บ้านหนองยางพัฒนา | ประปาหมู่บ้าน | ประปาผิวดิน/บาดาล |
| 8 | บ้านตะโกทอง ม.8 | ประปา อบต. | ร่วมประปาผิวดิน/อ่างเก็บน้ำห้วยทราย |
| 9 | บ้านกลุ่มสูง | ประปาหมู่บ้าน | ประปาผิวดิน/ลำห้วยทราย |
| 10 | บ้านทุ่งกระถิน | ประปาหมู่บ้าน | ประปาผิวดิน/ลำห้วยซับแแร่ |
| 11 | บ้านหนองประตูพัฒนา | ประปา อบต. | ร่วมประปาผิวดิน/อ่างเก็บน้ำห้วยทราย |
| 12 | หนองยางพัฒนา | ประปาหมู่บ้าน | อ่างเก็บน้ำห้วยทราย |

ที่มา : กองช่าง องค์การบริหารส่วนตำบลตะโกทอง ณ วันที่ พฤษภาคม 2564

5.4 โทรศัพท์

- 1) โทรศัพท์สาธารณะ

2) โทรศัพท์ส่วนบุคคล

3) บริการอินเทอร์เน็ตตำบลและบริการอินเทอร์เน็ตของเอกชน

เครือข่ายโทรศัพท์เคลื่อนที่ ที่ใช้ได้อย่างมีประสิทธิภาพ ได้แก่ GSM Advance(AIS) ในระบบจดทะเบียน 1-2-Call ในระบบเติมเงิน ให้บริการโดยบริษัท แอดวานซ์ อินโฟร์ เซอร์วิส (เอไอเอส) ดีแทค(DTAC) ในระบบจดทะเบียน แฮปปี้ (Happy) ในระบบเติมเงิน ให้บริการโดยบริษัท โทเทิล แอ็คเซ็ส คอมมูนิเคชั่น จำกัด (มหาชน) และทรูมูฟ(Truemove) , ทรูมูฟ เอช(Truemove H) ให้บริการโดยบริษัท ทรู คอร์ปอเรชั่น จำกัด (มหาชน) จำกัด

7

5.5 ไปรษณีย์หรือการสื่อสารหรือการขนส่ง และวัสดุ ครุภัณฑ์

1) ที่ทำการไปรษณีย์ ไม่มี

2) สามารถรับคลื่นวิทยุกระจายเสียงของจังหวัดชัยภูมิได้ทุกสถานีสามารถรับสัญญาณภาพของสถานีโทรทัศน์ทั่วไปได้จำนวน 6 ช่อง ดังนี้ ช่อง 3, 5, 7, 9, สทท. และช่องไทย พีบีเอส (Thai PBS) หากต้องการรับชมสถานีโทรทัศน์ช่องอื่นๆ และทีวีดิจิตอล สามารถติดตั้งเครื่องรับสัญญาณพิเศษได้ หรือหากท่านมีทีวีระบบดิจิตอล สามารถรับสัญญาณระบบทีวีดิจิตอลได้ทันที

3) ระบบเสียงตามสาย/หอกระจายข่าวในพื้นที่สามารถให้บริการได้ครอบคลุมถึงร้อยละ 90 ของพื้นที่ในปัจจุบัน

6. ระบบเศรษฐกิจ

6.1 การเกษตร

รายได้เฉลี่ยครัวเรือน

| บ้าน | จำนวนครัวเรือน | จำนวนคน | แหล่งรายได้ครัวเรือนเฉลี่ย (บาท/ปี) | | | | รายได้ครัวเรือนเฉลี่ย (บาท/ปี) | รายได้บุคคลเฉลี่ย (บาท/ปี) |
|------------------|----------------|---------|-------------------------------------|----------|------------|----------------------|--------------------------------|----------------------------|
| | | | อาชีพหลัก | อาชีพรอง | รายได้อื่น | ปลูก เลี้ยง หาเอง | | |
| เขื่อนล้น | 101 | 310 | 91,334 | 21,460 | 16,317 | 30,715 | 159,826 | 52,072 |
| โลกหอยขม | 91 | 255 | 152,633 | 44,890 | 27,341 | 21,154 | 246,018 | 87,795 |
| หนองนก เขียน | 70 | 195 | 124,703 | 23,093 | 13,157 | 19,817 | 180,770 | 64,892 |
| ห้วยเจริญ ผล | 72 | 245 | 142,885 | 34,543 | 13,367 | 33,611 | 224,406 | 65,948 |
| ตะโกทอง | 77 | 211 | 151,943 | 36,448 | 29,013 | 22,883 | 24,287 | 87,688 |
| ซับใหม่ | 157 | 519 | 105,418 | 17,510 | 7,511 | 17,762 | 148,203 | 44,832 |
| หนองยาง พัฒนา | 43 | 123 | 84,605 | 26,907 | 16,884 | 15,674 | 144,070 | 50,366 |

| | | | | | | | | |
|-----------------|-----|-----|---------|--------|--------|--------|---------|---------|
| ตะโกทอง | 157 | 519 | 105,418 | 17,510 | 7,511 | 17,762 | 148,203 | 44,832 |
| กลุ่มสูง | 59 | 134 | 179,525 | 28,698 | 15,525 | 20,492 | 244,241 | 107,539 |
| ทุ่งกระถินพัฒนา | 55 | 154 | 107,491 | 34,273 | 16,291 | 22,345 | 180,400 | 64,429 |
| หนองประดู่พัฒนา | 46 | 154 | 253,152 | 74,826 | 16,304 | 13,022 | 357,304 | 106,727 |

: ที่มาของข้อมูล : จากข้อมูล จปฐ.ประจำปี 2564 ณ วันที่ มีนาคม 2564

8

อาชีพประชาชนในพื้นที่ แยกเป็นประเภทได้ดังนี้

ตาราง แสดงอาชีพประชาชนในพื้นที่ตามประเภทการเกษตร แยกเป็นจำนวนครัวเรือนแต่ละหมู่บ้าน

| เพศ | ทำนา | ทำไร่ | ทำสวน | ประมง | ปศุสัตว์ | เจ้าหน้าที่ของรัฐ | รัฐวิสาหกิจ | บริษัท | รับจ้าง | ค้าขาย | ธุรกิจส่วนตัว | อาชีพอื่น | กำลังศึกษา | ไม่มีอาชีพ |
|------|------|-------|-------|-------|----------|-------------------|-------------|--------|---------|--------|---------------|-----------|------------|------------|
| ชาย | 222 | 492 | 2 | - | - | 15 | 3 | 7 | 177 | 21 | 49 | 11 | 281 | 63 |
| หญิง | 204 | 510 | 1 | - | - | 25 | 5 | 11 | 168 | 21 | 52 | 13 | 286 | 71 |
| รวม | 426 | 1,002 | 3 | - | - | 40 | 8 | 18 | 345 | 42 | 101 | 24 | 567 | 134 |

: ที่มาของข้อมูล : จากข้อมูล จปฐ.ประจำปี 2564 ณ วันที่ มีนาคม 2564

ตาราง แสดงพันธุ์พืชเศรษฐกิจของตำบลตะโกทอง

| ประเภท | พันธุ์ | หน่วยวัด | จำนวนผลผลิตต่อปี | แหล่งผลิต (หมู่ที่) |
|--------------------|----------------|----------|------------------|---------------------|
| ข้าว | ขาวมะลิ 105 | ตัน | 1,026.40 | 1 - 11 |
| มันสำปะหลัง | เกษตรศาสตร์ 50 | ตัน | 85,135.00 | 1 - 11 |
| ข้าวโพดเลี้ยงสัตว์ | ลูกผสมเดี่ยว | ตัน | 1,018.50 | 1 - 11 |
| อ้อยโรงงาน | มากอส | ตัน | 2,010.00 | 1 - 11 |
| พริกชี้ฟ้าใหญ่ | ยอดสน , จินดา | ตัน | - | |

ที่มา : สำนักงานเกษตรอำเภอชัยใหญ่ จังหวัดชัยภูมิ ณ วันที่ พฤษภาคม 2562

6.2 การประมง

เนื่องจากในพื้นที่ในพื้นที่ยังคงการบริหารส่วนตำบลตะโกทอง เป็นพื้นป่าและภูเขา ไม่มีแหล่งน้ำหรือแม่น้ำไหลผ่าน จึงไม่มีอาชีพประมง

6.3 การปศุสัตว์ จำนวนเกษตรกรผู้เลี้ยงสัตว์ รายละเอียดดังนี้

ตาราง แสดงจำนวนเกษตรกรผู้เลี้ยงสัตว์ประเภทต่างๆ ภายในเขตองค์การบริหารส่วนตำบลตะโกทอง

| ประเภทสัตว์ที่เลี้ยง | จำนวนเกษตรกรผู้เลี้ยง (ราย) | จำนวนสัตว์ที่เลี้ยง (ตัว) |
|---------------------------------|-----------------------------|---------------------------|
| 1. ผู้เลี้ยงโคเนื้อ และโคลูกผสม | 70 | 782 |
| 2. ผู้เลี้ยงกระบือ | - | - |
| 3. ผู้เลี้ยงสุกร | 34 | 100 |

| | | |
|------------------------------|------------|---------------|
| 4. ผู้เลี้ยงไก่ | 445 | 10,655 |
| 5. ผู้เลี้ยงเป็ด | 64 | 840 |
| 6. ผู้เลี้ยงแพะ | 3 | 80 |
| 7. ผู้เลี้ยงสัตว์เลี้ยงอื่นๆ | 64 | 930 |
| รวม | 689 | 13,387 |

ที่มา : สำนักงานปศุสัตว์อำเภอซบใหญ่ จังหวัดชัยภูมิ ณ วันที่ พฤษภาคม 2564

9

ตาราง แสดงพันธุ์สัตว์เศรษฐกิจของตำบลตะโกทอง

| ประเภท | พันธุ์ | หน่วยวัด | จำนวนผลผลิตต่อปี | แหล่งผลิต (หมู่ที่) |
|--------|---------------------|----------|------------------|---------------------|
| โค | โคเนื้อลูกผสม | ตัว | 782 | 1 – 11 |
| สุกร | ลาร์จไวท์ | ตัว | 100 | 1 – 11 |
| เป็ด | เป็ดเทศ, เป็ดบาบารี | ตัว | 840 | 1 – 11 |
| ไก่ | ไก่พื้นเมือง | ตัว | 10,655 | 1 – 11 |
| กระบือ | พื้นเมือง | ตัว | - | - |

ที่มา : สำนักงานปศุสัตว์อำเภอซบใหญ่ จังหวัดชัยภูมิ ณ วันที่ พฤษภาคม 2564

6.4 การบริการ

- | | | |
|-----------------------|----|------|
| 1. สถานีบริการน้ำมัน | 1 | แห่ง |
| 2. ลานมัน | 3 | แห่ง |
| 3. ตลาดนัดชุมชน | 1 | แห่ง |
| 4. ร้านค้าทั่วไป | 18 | แห่ง |
| 5. ร้านซ่อมรถ | 4 | แห่ง |
| 6. โรงสีข้าว | 3 | แห่ง |
| 7. ปั้มน้ำมันหลอด | 2 | แห่ง |
| 8. ร้านตัดผม | 1 | แห่ง |
| 9. โรงฆ่าสัตว์(เอกชน) | 1 | แห่ง |
| 10. โรงฆ่าสัตว์ | - | แห่ง |

(ข้อมูลจากกองคลังอบต.ตะโกทอง)

6.5 การท่องเที่ยว

- 1) **น้ำตกทุ่งกระถิน** บ้านทุ่งกระถินพัฒนา หมู่ที่ 10 เหมาะสำหรับผู้ที่ชื่นชอบความงามตามธรรมชาติ เป็นสถานที่พักผ่อนในวันหยุดสุดสัปดาห์และเป็นแหล่งท่องเที่ยวเชิงอนุรักษ์

2) **อ่างเก็บน้ำห้วยทราย** บ้านหนองประดู่พัฒนา หมู่ที่ 11 เหมาะสำหรับ
 ผู้ที่ชื่นชอบความงามตามธรรมชาติ เป็นสถานที่พักผ่อนในวันหยุดสุดสัปดาห์และเป็นแหล่ง
 ท่องเที่ยวเชิงอนุรักษ์

6.6 อุตสาหกรรม

การอุตสาหกรรม เป็นอุตสาหกรรมในครัวเรือนหรืออุตสาหกรรมขนาดเล็ก อุตสาหกรรมใน
 ครัวเรือนที่สามารถทำรายได้แก่ประชาชน คือ การแปรรูปผลผลิตการเกษตร เช่น หน่อไม้ฝรั่ง ทำอาหารสำเร็จรูป
 โดยไม่มีโรงงานอุตสาหกรรมขนาดใหญ่

10

6.7 การพาณิชย์และกลุ่มอาชีพ

-สถานประกอบการด้านพาณิชย์กรรม

1. สถานีบริการน้ำมัน จำนวน 1 แห่ง
3. ตลาดนัด จำนวน 1 แห่ง
4. สถานรับซื้อพืชผลทางการเกษตร จำนวน 3 แห่ง
5. ฟาร์มเบ็ด,ฟาร์มไก่ จำนวน 2 แห่ง

ตาราง แสดงการรวมกลุ่มอาชีพและสภาพเงินทุนของชุมชนตำบลตะโกทอง

| ลำดับที่ | ชื่อกลุ่ม/องค์กร | (หมู่ที่) |
|----------|---|-----------|
| 1 | แม่บ้านเกษตรกรบ้านเขื่อนล้นร่วมใจพัฒนา | 1 |
| 2 | แม่บ้านเกษตรกรบ้านโสกหอยขมร่วมใจพัฒนา | 2 |
| 3 | แม่บ้านเกษตรกรบ้านหนองนกเขียนสามัคคี | 3 |
| 4 | แม่บ้านเกษตรกรบ้านห้วยเจริญผล | 4 |
| 5 | แม่บ้านเกษตรกรบ้านตะโกทองสามัคคี | 5 |
| 6 | แม่บ้านเกษตรกรบ้านชัยใหม่ร่วมพลังสามัคคี | 6 |
| 7 | แม่บ้านเกษตรกรบ้านหนองยางพัฒนา | 7 |
| 8 | แม่บ้านเกษตรกรบ้านตะโกทองสามัคคี หมู่ 8 | 8 |
| 9 | แม่บ้านเกษตรกรบ้านกลุ่มสูงพัฒนา | 9 |
| 10 | แม่บ้านเกษตรกรบ้านทุ่งกระถิน | 10 |
| 11 | แม่บ้านเกษตรกรบ้านหนองประดู่พัฒนา | 11 |
| 12 | กลุ่มวิสาหกิจชุมชนดอกไม้ประดิษฐ์บ้านชัยใหม่ | 6 |
| 13 | กลุ่มวิสาหกิจชุมชนไม้ดอกไม้ประดับตะโกทอง | 10 |
| 14 | กลุ่มวิสาหกิจชุมชนอินทรีย์ห้วยเจริญผล | 4 |
| 15 | กลุ่มวิสาหกิจชุมชนชัยใหม่ก้าวไกลพัฒนา | 6 |
| 16 | กลุ่มวิสาหกิจชุมชนทุ่งกระถินร่วมใจ | 10 |
| 17 | กลุ่มวิสาหกิจชุมชนบ้านตะโกทอง | 8 |

6.8 แรงงาน

พื้นที่ตำบลตะโกทอง เป็นพื้นที่เกษตรกรรม แรงงานส่วนมากมีอาชีพรับจ้างทำการเกษตร และรับจ้างตามร้านจำหน่ายสินค้า เมื่อถึงฤดูแล้งก็จะย้ายเข้าไปขายแรงงานในพื้นที่ต่างจังหวัดและกรุงเทพมหานคร จากการสำรวจข้อมูลพื้นฐานพบว่า ประชากรวัยแรงงานอายุระหว่าง 17 – 60 ปี ค่าแรงในพื้นที่ต่ำกว่าระดับจังหวัด

11

7.ศาสนา ประเพณี วัฒนธรรม

7.1 การนับถือศาสนา

ประชากรในเขตพื้นที่องค์การบริหารส่วนตำบลตะโกทอง นับถือศาสนาพุทธ โดยมีสำนักสงฆ์จำนวน 11 แห่ง และวัด จำนวน 1 แห่ง รวมทั้งสิ้นจำนวน 21 แห่ง ดังนี้

ตารางที่ 7 แสดงรายชื่อวัดและสำนักสงฆ์ภายในเขตองค์การบริหารส่วนตำบลตะโกทอง

- | | |
|---------------------------------|--------------------|
| 1. วัดบ้านเขื่อนลั่น | ตั้งอยู่หมู่ที่ 1 |
| 2. วัดป่าทองดินฤพาน | ตั้งอยู่หมู่ที่ 1 |
| 3. วัดบ้านโสกหอยขม | ตั้งอยู่หมู่ที่ 2 |
| 4. วัดบ้านหนองนกเขียน | ตั้งอยู่หมู่ที่ 3 |
| 5. วัดบ้านห้วยเจริญผล | ตั้งอยู่หมู่ที่ 4 |
| 6. วัดโพธิ์ทองสามัคคีธรรม | ตั้งอยู่หมู่ที่ 5 |
| 7. วัดตะโกทองวนาราม | ตั้งอยู่หมู่ที่ 8 |
| 8. วัดบ้านซับใหม่ | ตั้งอยู่หมู่ที่ 6 |
| 9. วัดบ้านหนองยางพัฒนา | ตั้งอยู่หมู่ที่ 7 |
| 10. วัดบ้านกลุ่มสูง | ตั้งอยู่หมู่ที่ 9 |
| 11. วัดบ้านประดู่พัฒนา | ตั้งอยู่หมู่ที่ 11 |
| 1. สำนักสงฆ์บ้านทุ่งกระถินพัฒนา | ตั้งอยู่หมู่ที่ 10 |

ที่มา : จากการสำรวจข้อมูลพื้นที่วัดและสำนักสงฆ์ตำบลซับใหญ่ อำเภอซับใหญ่ จังหวัดชัยภูมิ ณ วันที่ พฤษภาคม 2564

7.2 ประเพณีและงานประจำปี

ประเพณีท้องถิ่นที่สำคัญ

1) ประเพณีทำบุญตักบาตรวันขึ้นปีใหม่ เดือน มกราคม ของทุกปีกิจกรรมสังเขป ประชาชนร่วมทำบุญตักบาตร

2) ประเพณีงานประเพณีสงกรานต์ เดือน เมษายน ของทุกปีกิจกรรมสังเขป งานประเพณีวันกตัญญู

รดน้ำดำหัวผู้สูงอายุ

- 3) ประเพณีงานประเพณีเกี่ยวกับศาสนา กิจกรรมสังเขป ถวายเทียนพรรษาทุกวัด ประเพณีบุญกฐิน ประเพณีประจำปีบุญพะเหวด (เทศน์มหาชาติ) งานประเพณีบุญเบิกบ้าน
- 4) ประเพณีงานประเพณีลอยกระทง ประมาณเดือน พฤศจิกายน ของทุกปีกิจกรรมสังเขป ประกวดกระทง และประกวดนางนพมาศ

7.3 ภูมิปัญญาท้องถิ่นและภาษาถิ่น

ประชาชนในพื้นที่ตำบลตะโกทอง อำเภอซับใหญ่ ส่วนใหญ่อพยพย้ายถิ่นมาจากต่างถิ่น ซึ่งส่วนใหญ่จะอาศัยอยู่ในตำบลตะโกทอง

12

8. ทรัพยากรธรรมชาติ

พื้นที่องค์การบริหารส่วนตำบลตะโกทอง มีพื้นที่ป่าไม้ที่มีความอุดมสมบูรณ์มาก เป็นแหล่งอาหารสำหรับชาวบ้านในรูปพืช และสัตว์ บางส่วนถูกบุกรุกจากคนในชุมชนเอง โดยการตัดไม้เพื่อทำการแผ้วถางเพื่อปรับพื้นที่สำหรับการเกษตร และนำไม้มาทำฟืนและถ่านหุงต้ม ซึ่งหน่วยงานที่เกี่ยวข้องได้กำหนดมาตรการป้องกัน และให้ความรู้แก่ชาวบ้านตลอดมา พื้นที่ส่วนใหญ่เป็นเขตปฏิรูปที่ดินเพื่อการเกษตรกรรม (สปก.4-01) สำหรับเอกสารสิทธิ์ในที่ดิน เช่น โฉนดที่ดิน (น.ส.4) หนังสือรับรองการทำประโยชน์ (น.ส.3 ก. และ น.ส.3.) และหนังสือสำคัญสำหรับที่หลวง (น.ส.ล.) มีเพียงบางส่วน และมีพื้นที่ป่าชุมชนในพื้นที่ที่มีพรรณไม้หลากหลาย เป็นแหล่งอาหาร พืชสมุนไพรของคนในชุมชนและเป็นแหล่งเรียนรู้ทางนิเวศน์เป็นอย่างดี ส่วนมากเป็นพื้นที่สำหรับเพาะปลูกที่อยู่อาศัย และมีพื้นที่ทำกินอยู่ในเขตป่าสงวนแห่งชาติ ทรัพยากรธรรมชาติในพื้นที่ ก็ได้แก่ ดิน น้ำ ต้นไม้ อากาศที่ไม่มีมลพิษ ปัญหาคือ เนื่องจากพื้นที่เป็นพื้นที่ราบสูง ลาดชัน มีภูมิอากาศแห้งแล้ง ไม่สามารถกักเก็บน้ำไว้ในฤดูแล้งได้ตลอดปี ทำให้ต้องประสบปัญหาภัยแล้งซ้ำซากทุกปี การทำการเกษตรต้องอาศัยน้ำดิบจากน้ำฝน ปัญหาคือมีแหล่งน้ำใช้ในการเกษตรไม่เพียงพอ

13

ส่วนที่ 2 ยุทธศาสตร์องค์การปกครองส่วนท้องถิ่น

1. ความสัมพันธ์ระหว่างแผนพัฒนาระดับมหภาค

1.1 แผนยุทธศาสตร์ชาติ 20 ปี

วิสัยทัศน์ “ประเทศไทยมีความมั่นคง มั่งคั่ง ยั่งยืน เป็นประเทศพัฒนาแล้ว ด้วยการพัฒนาตามหลักปรัชญาของเศรษฐกิจพอเพียง

ความมั่นคง

- ***การมีความมั่นคงปลอดภัย** จากภัยและการเปลี่ยนแปลงทั้งภายในประเทศและนอกประเทศ ทุกระดับ ทั้งระดับประเทศ สังคม ชุมชน ครัวเรือน และปัจเจกบุคคลและมีความมั่นคงในทุกมิติ ทั้งมิติเศรษฐกิจ สังคม สิ่งแวดล้อม และการเมือง
- ***ประเทศ** มีความมั่นคงในเอกราชและอธิปไตย มีสถาบันชาติ ศาสนา พระมหากษัตริย์ที่เข้มแข็งเป็นศูนย์กลางและเป็นที่ยึดเหนี่ยวจิตใจของประชาชน ระบบการเมืองที่มั่นคงเป็นกลไกที่นำไปสู่การบริหารประเทศที่ต่อเนื่องและโปร่งใสตามหลักธรรมาภิบาล
- ***สังคม** มีความปรองดองและความสามัคคี สามารถผนึกกำลังเพื่อพัฒนาประเทศ ชุมชน มีความเข้มแข็ง ครอบครัวมีความอบอุ่น
- ***ประชาชน** มีความมั่นคงในชีวิต มีงานและมีรายได้ที่มั่นคงพอเพียงกับการดำรงชีวิต มีที่อยู่อาศัยและความปลอดภัยในชีวิตและทรัพย์สิน
- ***ฐานทรัพยากรและสิ่งแวดล้อม** มีความมั่นคงของอาหาร พลังงาน และน้ำ

ความมั่งคั่ง

- ***ประเทศไทยมีการขยายตัวของเศรษฐกิจอย่างต่อเนื่อง** ยกฐานะเป็นประเทศในกลุ่มประเทศรายได้สูงความเหลื่อมล้ำของการพัฒนาลดลง ประชากรได้รับผลประโยชน์จากการพัฒนาอย่างเท่าเทียมกันมากขึ้น
- ***เศรษฐกิจมีความสามารถในการแข่งขันสูง** สามารถสร้างรายได้จากภายในและนอกประเทศ สร้างฐานเศรษฐกิจและสังคมแห่งอนาคต และเป็นจุดสำคัญของการเชื่อมโยงในภูมิภาคทั้งการคมนาคมขนส่ง การผลิต การค้า การลงทุน และการทำธุรกิจ มีบทบาทสำคัญในระดับภูมิภาคและระดับโลก เกิดสายสัมพันธ์ทางเศรษฐกิจและการค้าอย่างมีพลัง
- ***ความสามารถในทุนที่จะสามารถสร้างการพัฒนาต่อเนื่อง** ได้แก่ ทุนมนุษย์ ทุนทางปัญญา ทุนทางการเงิน ทุนที่เป็นเครื่องมือเครื่องจักร ทุนทางสังคม และทุนทรัพยากรธรรมชาติและสิ่งแวดล้อม

ความยั่งยืน

*การพัฒนาที่สามารถสร้างความเจริญ รายได้ และคุณภาพชีวิตของประชาชนให้เพิ่มขึ้นอย่างต่อเนื่อง ซึ่งเป็นการเจริญเติบโตของเศรษฐกิจที่ไม่ใช่ทรัพยากรธรรมชาติเกินพอดี ไม่สร้างมลภาวะต่อสิ่งแวดล้อมจนเกินความสามารถในการรองรับและเยียวยาของระบบนิเวศน์

*การผลิตและการบริโภคเป็นมิตรกับสิ่งแวดล้อม และสอดคล้องกับกฎระเบียบของประชาคมโลก ซึ่งเป็นที่ยอมรับร่วมกัน ความอุดมสมบูรณ์ของทรัพยากรธรรมชาติและสิ่งแวดล้อมมีคุณภาพดีขึ้น คนมีความรับผิดชอบต่อสังคม มีความเอื้ออาทร เสียสละเพื่อผลประโยชน์ส่วนรวม

*มุ่งประโยชน์ส่วนรวมอย่างยั่งยืน ให้ความสำคัญกับการมีส่วนร่วมของประชาชนทุกภาคส่วน เพื่อการพัฒนาในทุกระดับอย่างสมดุล มีเสถียรภาพ และยั่งยืน

*ประชาชนทุกภาคส่วนในสังคม ยึดถือและปฏิบัติตามหลักปรัชญาของเศรษฐกิจพอเพียง

ยุทธศาสตร์ชาติ

1. ยุทธศาสตร์ด้านความมั่นคง

เป้าหมาย

1. ประชาชนอยู่ดี กินดี และมีความสุข
2. บ้านเมืองมีความมั่นคงในทุกมิติและทุกระดับ
3. กองทัพหน่วยงานด้านความมั่นคง ภาครัฐ ภาคราชการ และภาคประชาชน มีความพร้อมในการป้องกันและแก้ไขปัญหาความมั่นคง
4. ประเทศไทยมีบทบาทด้านความมั่นคงเป็นที่ชื่นชมและได้รับการยอมรับโดยประชาคมระหว่างประเทศ
5. การบริหารจัดการความมั่นคงมีผลสำเร็จที่เป็นรูปธรรมอย่างมีประสิทธิภาพ

ตัวชี้วัด

1. ความสุขของประชากรไทย
2. ความมั่นคงปลอดภัยของประเทศ
3. ความพร้อมของกองทัพ หน่วยงานด้านความมั่นคง และการมีส่วนร่วมของภาครัฐภาคเอกชน และภาคประชาชนในการป้องกันและแก้ไขปัญหาความมั่นคง
4. บทบาทและการยอมรับในด้านความมั่นคงของไทยในประชาคมระหว่างประเทศ
5. ประสิทธิภาพการบริหารจัดการความมั่นคงแบบองค์รวม

2. ยุทธศาสตร์ชาติด้านการสร้างความสามารถในการแข่งขัน

เป้าหมาย

1. ประเทศไทยเป็นประเทศที่พัฒนาแล้ว เศรษฐกิจเติบโตอย่างมีเสถียรภาพและยั่งยืน
2. ประเทศไทยมีขีดความสามารถในการแข่งขันสูงขึ้น

ตัวชี้วัด

1. รายได้ประเทศชาติ การขยายตัวของผลิตภัณฑ์มวลรวมภายในประเทศ และการกระจายรายได้
2. ผลผลิตภาพการผลิตของประเทศ ทั้งในปัจจัยการผลิตและแรงงาน

3. การลงทุนเพื่อการวิจัยและพัฒนา
4. ความสามารถในการแข่งขันของประเทศ
3. ยุทธศาสตร์ชาติด้านการพัฒนาและเสริมสร้างศักยภาพทรัพยากรมนุษย์

เป้าหมาย

1. คนไทยเป็นคนดี คนเก่ง มีคุณภาพ พร้อมสำหรับวิถีชีวิตในศตวรรษที่ 21
2. สังคมไทยมีสภาพแวดล้อมที่เอื้อและสนับสนุนต่อการพัฒนาคนตลอดช่วงชีวิต

ตัวชี้วัด

1. การพัฒนาคุณภาพชีวิต สุขภาวะ และความเป็นอยู่ที่ดีของคนไทย
2. ผลสัมฤทธิ์ทางการศึกษาและการเรียนรู้ตลอดชีวิต
3. การพัฒนาสังคมและครอบครัวไทย
4. ยุทธศาสตร์ชาติด้านการสร้างโอกาสและความเสมอภาคทางสังคม

เป้าหมาย

1. สร้างความเป็นธรรม และลดความเหลื่อมล้ำในทุกมิติ
2. กระจายศูนย์กลางความเจริญทางเศรษฐกิจและสังคม เพิ่มโอกาสให้ทุกภาคส่วนเข้ามาเป็น

กำลังของการพัฒนาประเทศในทุกระดับ

3. เพิ่มขีดความสามารถของชุมชนท้องถิ่นในการพัฒนา การพึ่งตนเองและการจัดการตนเอง เพื่อสร้างสังคมคุณภาพ

ตัวชี้วัด

1. ความแตกต่างของรายได้และการเข้าถึงบริการภาครัฐระหว่างกลุ่มประชากร
2. ความก้าวหน้าของการพัฒนาคน
3. ความก้าวหน้าในการพัฒนาจังหวัดในการเป็นศูนย์กลางความเจริญทางเศรษฐกิจสังคมและเทคโนโลยี
4. คุณภาพชีวิตของประชากรสูงอายุ
5. ยุทธศาสตร์ชาติด้านการสร้างการเติบโตบนคุณภาพชีวิตที่เป็นมิตรต่อสิ่งแวดล้อม

เป้าหมาย

1. อนุรักษ์และรักษาทรัพยากรธรรมชาติ สิ่งแวดล้อมและวัฒนธรรม ให้คนรุ่นต่อไปได้ใช้อย่างยั่งยืน มีสมดุล
2. พัฒนาและสร้างใหม่ฐานทรัพยากรธรรมชาติและสิ่งแวดล้อมเพื่อลดผลกระทบทางลบจากการพัฒนาสังคมเศรษฐกิจของประเทศ
3. ใช้ประโยชน์และสร้างการเติบโตบนฐานทรัพยากรธรรมชาติและสิ่งแวดล้อมให้สมดุลภายในขีดความสามารถของระบบนิเวศ
4. ยกกระดับกระบวนการตัดสินใจกำหนดอนาคตประเทศด้านทรัพยากรธรรมชาติและสิ่งแวดล้อม และวัฒนธรรมบนหลักของการมีส่วนร่วมและธรรมาภิบาล

ตัวชี้วัด

1. พื้นที่สีเขียวที่เป็นมิตรกับสิ่งแวดล้อม
 2. สภาพแวดล้อมและทรัพยากรธรรมชาติที่เสื่อมโทรมได้รับการฟื้นฟู
 3. การเติบโตที่เป็นมิตรกับสิ่งแวดล้อม
 4. ปริมาณก๊าซเรือนกระจก มูลค่าเศรษฐกิจฐานชีวภาพ
6. ยุทธศาสตร์ชาติด้านการปรับสมดุลและพัฒนาระบบบริหารจัดการภาครัฐ
- เป้าหมาย
1. ภาครัฐมีวัฒนธรรมการทำงานที่มุ่งผลสัมฤทธิ์และผลประโยชน์ส่วนรวม ตอบสนองความต้องการของประชาชนได้อย่างสะดวก รวดเร็ว โปร่งใส
 2. ภาครัฐมีขนาดเล็กลง พร้อมปรับตัวให้ทันต่อการเปลี่ยนแปลง
 3. ภาครัฐมีความโปร่งใส ปลอดการทุจริตและประพฤติมิชอบ
 4. กระบวนการยุติธรรม เป็นไปเพื่อประโยชน์ต่อส่วนรวมของประเทศ

ตัวชี้วัด

1. ระดับความพึงพอใจของประชาชนต่อการให้บริการสาธารณะของภาครัฐ
2. ประสิทธิภาพของการบริการภาครัฐ
3. ระดับความโปร่งใส การทุจริต ประพฤติมิชอบ
4. ความเสมอภาคในกระบวนการยุติธรรม

1.2 แผนพัฒนาเศรษฐกิจและสังคมแห่งชาติ ฉบับที่ 12 พ.ศ. 2560–2564

หลักการสำคัญของแผนพัฒนาเศรษฐกิจและสังคมแห่งชาติฉบับที่ 12 (พ.ศ.2560–2564)

การพัฒนาประเทศในระยะแผนพัฒนาฯ ฉบับที่ 12 จะมุ่งบรรลุเป้าหมายในระยะ 5 ปีที่จะสามารถต่อยอดในระยะต่อไป

เพื่อให้บรรลุเป้าหมายการพัฒนาระยะยาวตามยุทธศาสตร์ชาติ 20 ปีโดยมีหลักการสำคัญของแผนฯ ดังนี้

1. ยุทธศาสตร์การเสริมสร้างและพัฒนาศักยภาพทุนมนุษย์
2. ยุทธศาสตร์การสร้างความเป็นธรรมและลดความเหลื่อมล้ำในสังคม
3. ยุทธศาสตร์การสร้างความเข้มแข็งทางเศรษฐกิจและแข่งขันได้อย่างยั่งยืน
4. ยุทธศาสตร์การเติบโตที่เป็นมิตรกับสิ่งแวดล้อมเพื่อการพัฒนาที่ยั่งยืน
5. ยุทธศาสตร์การเสริมสร้างความมั่นคงแห่งชาติเพื่อการพัฒนาประเทศสู่ความมั่นคงและยั่งยืน
6. ยุทธศาสตร์การบริหารจัดการในภาครัฐ การป้องกันการทุจริตประพฤติมิชอบและธรรมาภิบาลในสังคมไทย
7. ยุทธศาสตร์การพัฒนาโครงสร้างพื้นฐานและระบบโลจิสติกส์
8. ยุทธศาสตร์การพัฒนาวิทยาศาสตร์ เทคโนโลยี วิจัย และนวัตกรรม
9. ยุทธศาสตร์การพัฒนาภาค เมือง และพื้นที่เศรษฐกิจ
10. ยุทธศาสตร์ความร่วมมือระหว่างประเทศเพื่อการพัฒนา

1.3 แผนพัฒนาภาค/แผนพัฒนากลุ่มจังหวัด/แผนพัฒนาจังหวัด

ยุทธศาสตร์การพัฒนาภาค

ยุทธศาสตร์การพัฒนา

1. บริหารจัดการน้ำให้เพียงพอต่อการพัฒนาเศรษฐกิจและคุณภาพชีวิตอย่างยั่งยืน
2. แก้ปัญหาความยากจนและพัฒนาคุณภาพชีวิตผู้มีรายได้น้อยเพื่อลดความเหลื่อมล้ำทางสังคม
3. สร้างความเข้มแข็งของฐานเศรษฐกิจภายในควบคู่กับการแก้ปัญหาทรัพยากรธรรมชาติและสิ่งแวดล้อม
4. พัฒนาการท่องเที่ยวเชิงบูรณาการ
5. ใช้โอกาสจากการพัฒนาโครงข่ายคมนาคมขนส่งที่เชื่อมโยงพื้นที่เศรษฐกิจหลักภาคกลางและพื้นที่ระเบียงเศรษฐกิจภาคตะวันออก (EEC) เพื่อพัฒนาเมืองและพื้นที่เศรษฐกิจใหม่ ๆ ของภาค
6. พัฒนาความร่วมมือและใช้ประโยชน์จากข้อตกลงกับประเทศเพื่อนบ้านในการสร้างความเข้มแข็งทางเศรษฐกิจตามแนวชายแดนและแนวระเบียงเศรษฐกิจ

ยุทธศาสตร์การพัฒนาจังหวัด

วิสัยทัศน์ “เศรษฐกิจก้าวหน้า สังคมและสิ่งแวดล้อมมีคุณภาพอย่างยั่งยืน”

1. ตำแหน่งการพัฒนา (Positioning) ของจังหวัดชัยภูมิ

- 1.1 เป็นฐานการผลิตและศูนย์กลางสินค้าเกษตรที่เข้มแข็งและยั่งยืน
- 1.2 เป็นแหล่งท่องเที่ยวเชิงธรรมชาติและวัฒนธรรมที่มีชื่อเสียง
- 1.3 เป็นเมืองแห่งความสมบูรณ์ทางทรัพยากรธรรมชาติและสิ่งแวดล้อมที่ดี
- 1.4 เป็นเมืองที่สังคมมีคุณภาพ มั่นคง และปลอดภัย

3. พันธกิจ

- 3.1 พัฒนาระบบเศรษฐกิจฐานรากและเศรษฐกิจมหภาค
- 3.2 ส่งเสริมพัฒนาการท่องเที่ยวเชิงธรรมชาติและวัฒนธรรม
- 3.3 อนุรักษ์ ฟื้นฟู พัฒนาทรัพยากรธรรมชาติและสิ่งแวดล้อม
- 3.4 พัฒนาสังคม คุณภาพชีวิต ตามหลักปรัชญาของเศรษฐกิจพอเพียง

4. เป้าหมาย

- 4.1 เศรษฐกิจจังหวัดก้าวหน้า เศรษฐกิจฐานรากมั่นคง (เศรษฐกิจดี)
- 4.2 สังคมมีความมั่นคงปลอดภัย ประชาชนมีคุณภาพชีวิต (สังคมดี)
- 4.3 ทรัพยากรธรรมชาติสมบูรณ์ สิ่งแวดล้อมปลอดภัย (สิ่งแวดล้อมดี)

5. ประเด็นยุทธศาสตร์การพัฒนาจังหวัดชัยภูมิ

- 5.1 การสร้างความเข้มแข็งทางเศรษฐกิจฐานรากและแข่งขันได้อย่างยั่งยืน
- 5.2 การบริหารจัดการการท่องเที่ยวสู่มาตรฐานสากล
- 5.3 การบริหารจัดการทรัพยากรธรรมชาติและสิ่งแวดล้อมแบบมีส่วนร่วมอย่างยั่งยืน
- 5.4 การพัฒนาสังคมและคุณภาพชีวิตให้มั่นคง ตามหลักปรัชญาของเศรษฐกิจพอเพียง

6. เป้าประสงค์เชิงยุทธศาสตร์

- 6.1 ประชาชนมีรายได้เพิ่มขึ้นและกระจายอย่างเหมาะสม
- 6.2 สถานที่ท่องเที่ยวมีความสมบูรณ์และมีมาตรฐาน
- 6.3 ทรัพยากรธรรมชาติมีความอุดมสมบูรณ์และมีสิ่งแวดล้อมที่ดี
- 6.4 ประชาชนดำรงชีวิตอย่างมีคุณภาพ มั่นคง และปลอดภัย

7. ยุทธศาสตร์การพัฒนา

ยุทธศาสตร์ที่ 1 การสร้างความเข้มแข็งทางเศรษฐกิจฐานรากและแข่งขันได้อย่างยั่งยืน

เป้าประสงค์ ประชาชนมีรายได้เพิ่มขึ้นและกระจายอย่างเหมาะสม

ตัวชี้วัด

1. ร้อยละที่เพิ่มขึ้นของผลิตภัณฑ์มวลรวม
2. อัตราการขยายตัวของ GPP ภาคเกษตร
3. อัตราการขยายตัวของ GPP ภาคอุตสาหกรรม
4. รายได้ของครัวเรือนผ่านเกณฑ์ จปฐ.

ยุทธศาสตร์ที่ 2 การบริหารจัดการการท่องเที่ยวสู่มาตรฐานสากล

เป้าประสงค์ สถานที่ท่องเที่ยวมีความสมบูรณ์และมีมาตรฐาน

ตัวชี้วัด

1. รายได้จากการท่องเที่ยวที่เพิ่มขึ้น
2. ร้อยละของนักท่องเที่ยวที่เพิ่มขึ้น
3. ร้อยละของแหล่งท่องเที่ยวที่ได้มาตรฐาน
4. ความพึงพอใจของนักท่องเที่ยว

ยุทธศาสตร์ที่ 3 การบริหารจัดการทรัพยากรธรรมชาติและสิ่งแวดล้อมแบบมีส่วนร่วมอย่างยั่งยืน

เป้าประสงค์ ทรัพยากรธรรมชาติมีความอุดมสมบูรณ์และมีสิ่งแวดล้อมที่ดี

ตัวชี้วัด

1. ทรัพยากรธรรมชาติมีความอุดมสมบูรณ์เพิ่มขึ้นอย่างยั่งยืน
2. ระดับความสำเร็จของการบริหารจัดการสิ่งแวดล้อมอย่างมีส่วนร่วม
3. ระดับความสำเร็จในการผลิตและการบริหารจัดการพลังงานทดแทนเพิ่มขึ้นอย่างมีส่วนร่วม
4. ระดับความสำเร็จในการบริหารจัดการภัยพิบัติที่เกิดจากการเปลี่ยนแปลงทางธรรมชาติ
5. เพิ่มพื้นที่ชลประทาน

ยุทธศาสตร์ที่ 4 การพัฒนาสังคมและคุณภาพชีวิตให้มั่นคงตามหลักปรัชญาของเศรษฐกิจ

พอเพียง

เป้าประสงค์ ประชาชนดำรงชีวิตอย่างมีคุณภาพ มั่นคง และปลอดภัย

ตัวชี้วัด

1. ดัชนีมวลรวมความสุขของประชาชน
2. อัตราการเกิดคดีอาชญากรรม
3. อัตราการเกิดอุบัติเหตุ
4. อัตราผู้เสพ ผู้ติดยาเสพติด
5. สัดส่วนจำนวนแหล่งเรียนรู้ชุมชนต่อหมู่บ้าน
6. อัตราป่วยของผู้ป่วยรายใหม่ เบาหวาน ความดันโลหิตสูง
7. อัตราการออกกลางคืนของนักเรียน
8. อัตราการมีงานทำและมีอาชีพ
9. อัตราการดูแลและคุ้มครองผู้ประสบปัญหาทางสังคม

1.4 ยุทธศาสตร์การพัฒนาขององค์กรปกครองส่วนท้องถิ่นในเขตจังหวัด

ยุทธศาสตร์การพัฒนาดังกล่าวขององค์กรปกครองส่วนท้องถิ่นจังหวัดชัยภูมิ

วิสัยทัศน์ “เป็นศูนย์กลางการท่องเที่ยวเชิงอนุรักษ์ธรรมชาติและสิ่งแวดล้อม เป็นแหล่งผลิตพลังงานทดแทนสำคัญ และเป็นสังคมคุณภาพที่พร้อมก้าวสู่ประชาคมอาเซียน”

พันธกิจ

1. ส่งเสริมการพัฒนาการศึกษา ศาสนา ศิลปวัฒนธรรม และภูมิปัญญาท้องถิ่น
2. พัฒนาคุณภาพชีวิตและความเป็นอยู่ที่ดีของประชาชน
3. พัฒนาศักยภาพและขีดความสามารถภาคการเกษตร
4. พัฒนาศักยภาพด้านการท่องเที่ยว
5. ส่งเสริมการอนุรักษ์และใช้พลังงานอย่างมีคุณค่า
6. พัฒนาโครงสร้างพื้นฐานเพื่อเพิ่มขีดความสามารถและรองรับการเจริญเติบโตของ

จังหวัด

7. บริหารจัดการทรัพยากรธรรมชาติและสิ่งแวดล้อม
8. บริหารจัดการบ้านเมืองที่ดี มีประสิทธิภาพ

เป้าประสงค์หลัก

1. เด็ก เยาวชน และประชาชนของจังหวัดชัยภูมิได้รับการศึกษาที่มีคุณภาพ
2. ศาสนา ศิลปวัฒนธรรม และภูมิปัญญาท้องถิ่นได้รับการสืบสานคุณค่า
3. ประชาชนมีคุณภาพชีวิตที่ดีครอบครัวอบอุ่น ชุมชนเข้มแข็ง
4. เกษตรกรมีรายได้สูงขึ้น
5. การท่องเที่ยวของจังหวัดชัยภูมิได้รับความนิยมนำเพิ่มสูงขึ้น

6. เป็นแหล่งสร้างพลังงานทดแทนที่ใหญ่ที่สุดในภาคตะวันออกเฉียงเหนือ
7. ประชาชนมีส่วนร่วมในการอนุรักษ์และใช้พลังงานอย่างมีคุณค่า
8. มีระบบโลจิสติกส์ที่รองรับการเป็นศูนย์กลางทางการตลาดและเชื่อมโยงประเทศสู่

ประชาคมอาเซียน

9. ทรัพยากรธรรมชาติและสิ่งแวดล้อมได้รับการอนุรักษ์และฟื้นฟู
10. มีการบริหารจัดการบ้านเมืองที่ดี

ประเด็นยุทธศาสตร์การพัฒนา

จากการวิเคราะห์วิสัยทัศน์ พันธกิจ สามารถนำมากำหนดประเด็นยุทธศาสตร์การพัฒนาในภาพรวมดังนี้

ยุทธศาสตร์ที่ 1 การพัฒนาคนและสังคมที่มีคุณภาพ

เป้าประสงค์เชิงยุทธศาสตร์

1. เด็ก เยาวชน และประชาชนสามารถเข้าถึงและได้รับการศึกษาที่มีคุณภาพมากขึ้น
2. ศาสนา ศิลปวัฒนธรรม และภูมิปัญญาท้องถิ่นได้รับการสืบสานคุณค่า

ยุทธศาสตร์ที่ 2 การพัฒนาคุณภาพชีวิตและความเป็นอยู่ของประชาชนให้เข้มแข็งและ

ยั่งยืน

เป้าประสงค์เชิงยุทธศาสตร์

1. ปัญหาการเจ็บป่วยด้วยโรคพื้นฐานทั่วไปของประชาชนในจังหวัดลดลง
2. รายได้ต่อครัวเรือนเพิ่มมากขึ้น
3. ปัญหาด้านยาเสพติดและอาชญากรรมลดลง

ยุทธศาสตร์ที่ 3 การพัฒนาศักยภาพและขีดความสามารถด้านการเกษตรและปศุสัตว์

เป้าประสงค์เชิงยุทธศาสตร์

1. สินค้าการเกษตรหลักมีผลผลิตต่อไร่สูงขึ้น
2. สินค้าการเกษตรที่เป็นความหวังในอนาคตมีผลผลิตต่อไร่สูงขึ้น
3. รายได้ภาคเกษตรต่อครัวเรือนเกษตรกรที่เข้าร่วมโครงการเพิ่มมากขึ้น

ยุทธศาสตร์ที่ 4 การพัฒนาศักยภาพการท่องเที่ยว

เป้าประสงค์เชิงยุทธศาสตร์

1. นักท่องเที่ยวเดินทางเข้ามาสู่จังหวัดชัยภูมิมากขึ้น
2. รายได้จากการท่องเที่ยวเพิ่มสูงขึ้น

ยุทธศาสตร์ที่ 5 การส่งเสริมการอนุรักษ์และใช้พลังงานอย่างมีคุณค่า

เป้าประสงค์เชิงยุทธศาสตร์

1. ชุมชนพึ่งพาตนเองด้านพลังงานทดแทนของชุมชนได้มากขึ้น
2. ท้องถิ่นมีรายได้จากการผลิตและจำหน่ายพลังงานทดแทน
3. ชุมชนให้ความตระหนักและร่วมมือกันใช้พลังงานอย่างประหยัดและมีคุณค่า

ยุทธศาสตร์ที่ 6 การพัฒนาโครงสร้างพื้นฐานเพื่อรองรับการเป็นศูนย์กลางทาง
การตลาด

และการเชื่อมโยงสู่ประเทศในประชาคมอาเซียน

เป้าประสงค์เชิงยุทธศาสตร์

1. มีมูลค่าการค้าสูงในเขตการพัฒนาพิเศษของจังหวัดชัยภูมิ

ยุทธศาสตร์ที่ 7 การบริหารจัดการทรัพยากรธรรมชาติและสิ่งแวดล้อมแบบมีส่วนร่วม
และยั่งยืน

เป้าประสงค์เชิงยุทธศาสตร์

1. มีพื้นที่ป่าไม้เพิ่มขึ้น
2. ปริมาณน้ำเพื่อการเกษตรเพิ่มขึ้น
3. ปัญหาปริมาณขยะชุมชนลดลง

ยุทธศาสตร์ที่ 8 การบริหารจัดการบ้านเมืองที่ดีมีประสิทธิภาพ

เป้าประสงค์เชิงยุทธศาสตร์

1. ประชาชนมีความพึงพอใจต่อผลงานการให้บริการขององค์กรปกครองส่วนท้องถิ่น
2. บุคลากรองค์กรปกครองส่วนท้องถิ่นมีขีดความสามารถสูงในการให้บริการ
3. ภาคประชาชนมีส่วนร่วมสูงในการบริหารจัดการองค์กรปกครองส่วนท้องถิ่น

2. ยุทธศาสตร์ขององค์กรปกครองส่วนท้องถิ่น

2.1 วิสัยทัศน์การพัฒนาองค์การบริหารส่วนตำบลตะโกทอง (Vision)

“เศรษฐกิจฐานรากเข้มแข็ง พัฒนาแหล่งภูมิปัญญาท้องถิ่น บริหารจัดการแบบมีส่วนร่วม”

2.2 ยุทธศาสตร์การพัฒนาองค์การบริหารส่วนตำบลตะโกทอง

1. พัฒนาด้านโครงสร้างพื้นฐาน
2. พัฒนาเศรษฐกิจ
3. พัฒนาสังคม
4. พัฒนาด้านสาธารณสุข
5. พัฒนาด้านความรู้การศึกษาและวัฒนธรรม
6. พัฒนาด้านแหล่งน้ำ
7. พัฒนาด้านทรัพยากรธรรมชาติและสิ่งแวดล้อม
8. พัฒนาด้านการเสริมสร้างระบบบริหารการจัดการที่ดี

2.3 เป้าประสงค์

1. เพื่อพัฒนาด้านโครงสร้างพื้นฐาน
2. เพื่อพัฒนาเศรษฐกิจ
3. เพื่อพัฒนาสังคม
4. เพื่อพัฒนาด้านสาธารณสุขและอนามัย
5. เพื่อพัฒนาด้านความรู้การศึกษาและวัฒนธรรม
6. เพื่อพัฒนาด้านแหล่งน้ำ
7. เพื่อพัฒนาด้านทรัพยากรธรรมชาติและสิ่งแวดล้อม
8. เพื่อพัฒนาด้านการเสริมสร้างระบบบริหารการจัดการที่ดี

2.4 ตัวชี้วัด

1. จำนวนโครงการก่อสร้าง/ปรับปรุงซ่อมแซมถนนทางเดินเท้า คูคลอง ลำธาร สาธารณะ ท่อระบายน้ำ รวมถึงสาธารณะประโยชน์
2. จำนวนชุมชนที่ได้รับการติดตั้ง/ซ่อมแซมไฟฟ้าสาธารณะ
3. ร้อยละของครัวเรือนที่มีน้ำอุปโภค บริโภคอย่างทั่วถึงเพิ่มขึ้น
4. ร้อยละของอุบัติเหตุบนถนนลดลง
5. จำนวนกลุ่มที่ได้รับการส่งเสริมสนับสนุนให้มีรายได้ที่เพียงพอ
6. ร้อยละของผู้สูงอายุ คนพิการ ผู้ป่วยเอดส์ และตนด้อยโอกาสได้รับการจัดสวัสดิการสังคมและมีคุณภาพชีวิตที่ดีขึ้น
7. จำนวนโครงการ/กิจกรรม พัฒนาการศึกษาเพิ่มขึ้น
8. ร้อยละของประชาชนที่มีส่วนร่วมในการเข้าร่วมกิจกรรมวันสำคัญของชาติ สถาบันพระมหากษัตริย์ อนุรักษ์งานประเพณี วัฒนธรรมและภูมิปัญญาท้องถิ่น
9. จำนวนสถานที่พักผ่อน/สวนสาธารณะที่ได้รับการปรับปรุง
10. ร้อยละของประชาชนที่เจ็บป่วยลดลง
11. ร้อยละของความเสียหายจากอุบัติเหตุลดลง
12. ร้อยละของประชาชนที่ร่วมในการพัฒนาท้องถิ่นเพิ่มขึ้น
13. ร้อยละของการจัดเก็บรายได้เพิ่มขึ้น
14. ร้อยละผลการประเมินการปฏิบัติราชการที่เพิ่มขึ้น
15. ร้อยละของประชาชนที่ได้รับข้อมูลข่าวสารที่เพิ่มขึ้น
16. ร้อยละของประชาชนที่มาใช้บริการมีความพึงพอใจเพิ่มขึ้น
17. ร้อยละของประชาชนที่พึงพอใจในผลการดำเนินงานของอบต.เพิ่มขึ้น
18. ร้อยละของเรื่องร้องเรียนเกี่ยวข้องกับการทุจริตลดลง
19. ร้อยละของการลงทุนที่เพิ่มขึ้น
20. ร้อยละของประชาชนมีความรู้ ความชำนาญด้านเกษตรที่เพิ่มขึ้น
21. ร้อยละของรายได้ของประชาชนเพิ่มขึ้น
22. ร้อยละของกิจกรรมที่ดำเนินการด้านทรัพยากรธรรมชาติและสิ่งแวดล้อม

2.5 ค่าเป้าหมาย

- 1.โครงการก่อสร้าง/ปรับปรุงซ่อมแซมถนนทางเดินเท้า คูคลอง ลำธารณะ ท่อระบายน้ำรวมถึงสาธารณประโยชน์ จำนวนไม่น้อยกว่า 3 โครงการ
- 2.หมู่บ้านที่ได้รับการติดตั้ง/ซ่อมแซมไฟฟ้าสาธารณะ จำนวน 5 หมู่บ้าน
- 3.ครัวเรือนที่มีน้ำอุปโภค บริโภคอย่างทั่วถึง ร้อยละ 100
- 4.อุบัติเหตุบนถนนลดลงร้อยละ 10
- 5.กลุ่มที่ได้รับการส่งเสริมและสนับสนุนในการเพิ่มรายได้ที่เพียงพอต่อการดำรงชีวิตอย่างน้อย

2 กลุ่ม

- 6.ผู้สูงอายุ คนพิการ ผู้ป่วยเอดส์และคนด้อยโอกาสได้รับการจัดสวัสดิการสังคมและมีคุณภาพชีวิตที่ดีขึ้นร้อยละ 100
- 7.โครงการ/กิจกรรมพัฒนาการศึกษาที่เพิ่มขึ้นจำนวนไม่น้อยกว่า 2 โครงการ
- 8.ประชาชนมีส่วนร่วมในการเข้าร่วมกิจกรรมวันสำคัญของชาติ สถาบันพระมหากษัตริย์อนุรักษ์งานประเพณี วัฒนธรรมและภูมิปัญญาท้องถิ่น ร้อยละ 60
- 9.สวนสาธารณะในพื้นที่ได้รับการปรับปรุงอย่างต่อเนื่อง จำนวน 1 แห่ง
- 10.ประชาชนเจ็บป่วยและผู้ติดยาเสพติดลดลงร้อยละ 30
- 11.ความเสียหายจากอุบัติเหตุลดลงร้อยละ 20
- 12.ความเสียหายที่เกิดจากสาธารณภัยต่าง ๆ ลดลงร้อยละ 20
- 13.ประชาชนที่เข้าร่วมในการพัฒนาท้องถิ่นเพิ่มขึ้น ร้อยละ 10
- 14.การจัดเก็บรายได้เพิ่มขึ้นร้อยละ 20
- 15.ผลการประเมินการปฏิบัติราชการเพิ่มขึ้นร้อยละ 60
- 16.ประชาชนได้รับข้อมูลข่าวสารที่เพิ่มขึ้นร้อยละ 60
- 17.ประชาชนมีความรู้ความชำนาญด้านการเกษตรที่เพิ่มขึ้นร้อยละ 20

2.6 กลยุทธ์

1. พัฒนาด้านโครงสร้างพื้นฐาน
 - 1.1 กลยุทธ์การพัฒนาด้านโครงสร้างพื้นฐาน
2. พัฒนาเศรษฐกิจ
 - 2.1 กลยุทธ์การพัฒนาเศรษฐกิจ
3. พัฒนาสังคม
 - 3.1 กลยุทธ์การพัฒนาสังคม

4. พัฒนาด้านสาธารณสุข

4.1 กลยุทธ์การพัฒนาด้านสาธารณสุข

5. พัฒนาด้าน การศึกษา ศาสนา และวัฒนธรรม

5.1 กลยุทธ์การพัฒนาด้านการศึกษา ศาสนา และวัฒนธรรม

6. พัฒนาด้านแหล่งน้ำ

6.1 กลยุทธ์การพัฒนาด้านแหล่งน้ำ

7. พัฒนาด้านทรัพยากรธรรมชาติและสิ่งแวดล้อม

7.1 กลยุทธ์การพัฒนาด้านทรัพยากรธรรมชาติและสิ่งแวดล้อม

8. พัฒนาด้านการเสริมสร้างระบบบริหารการจัดการที่ดี

8.1 กลยุทธ์การพัฒนาด้านการเสริมสร้างระบบบริหารการจัดการที่ดี

2.7 จุดยืนทางยุทธศาสตร์

จุดยืนทางยุทธศาสตร์ (Positioning) ขององค์การบริหารส่วนตำบลตะโกทอง

การกำหนดตำแหน่งจุดยืนทางยุทธศาสตร์ (Positioning) ขององค์การบริหารส่วนตำบลตะโกทอง กำหนดตามหนังสือกระทรวงมหาดไทย ด่วนที่สุด ที่ มท 0810.3/ว 5797 ลงวันที่ 10 ตุลาคม 2559 เรื่อง ชักซ้อมแนวทางการจัดทำแผนประสานแผนพัฒนาท้องถิ่นสี่ปี (พ.ศ.2561-2564) ขององค์การปกครองส่วนท้องถิ่น ตามระเบียบกรมมหาดไทยว่าด้วยการจัดทำแผนพัฒนาขององค์การปกครองส่วนท้องถิ่น (ฉบับที่ 2) พ.ศ.2559 ได้มีการกำหนดตำแหน่งจุดยืนทางยุทธศาสตร์ (Positioning) ของกลุ่มจังหวัดภาคตะวันออกเฉียงเหนือตอนล่าง ควรเน้นการพัฒนาระบบชลประทานให้เต็มศักยภาพ ส่งเสริมภาคการเกษตร พัฒนาการท่องเที่ยวเชิงนิเวศน์และอารยธรรม ขอมด้วยการสร้างคุณค่าเพิ่ม และพัฒนาเส้นทาง

2.8 ความเชื่อมโยงของยุทธศาสตร์ในภาพรวม

- 1) การพัฒนาความเชื่อมโยงด้านการขนส่งและระบบโลจิสติกส์ภายใต้กรอบความร่วมมือในอนุภูมิภาคต่างๆ
- 2) การพัฒนาฐานลงทุนโดยเพิ่มขีดความสามารถในการแข่งขันระดับอนุภูมิภาค
- 3) การปรับปรุงและเสริมสร้างความเข้มแข็งของภาคการพัฒนภายในประเทศตั้งแต่ระดับชุมชนท้องถิ่น
- 4) การอนุรักษ์ฟื้นฟูและสร้างความมั่นคงของฐานทรัพยากรธรรมชาติและสิ่งแวดล้อม
- 5) การปรับกระบวนการพัฒนาและขับเคลื่อนประเทศเพื่อเตรียมพร้อมไปสู่การเป็นเศรษฐกิจและสังคมคาร์บอนต่ำและเป็นมิตรกับสิ่งแวดล้อม
- 6) การเตรียมความพร้อมรองรับกับภัยพิบัติทางธรรมชาติ
- 7) การพัฒนาระบบการบริหารจัดการทรัพยากรธรรมชาติและสิ่งแวดล้อมให้มีประสิทธิภาพโปร่งใสและเป็นธรรมอย่างบูรณาการ

2.8 ความเชื่อมโยงของยุทธศาสตร์ในภาพรวม

- 1) การพัฒนาความเชื่อมโยงด้านการขนส่งและระบบโลจิสติกส์ภายใต้กรอบความร่วมมือในอนุภูมิภาคต่างๆ
- 2) การพัฒนาฐานลงทุนโดยเพิ่มขีดความสามารถในการแข่งขันระดับอนุภูมิภาค
- 3) การปรับปรุงและเสริมสร้างความเข้มแข็งของภาคีการพัฒนาภายในประเทศตั้งแต่ระดับชุมชนท้องถิ่น
- 4) การอนุรักษ์ฟื้นฟูและสร้างความมั่นคงของฐานทรัพยากรธรรมชาติและสิ่งแวดล้อม
- 5) การปรับกระบวนการพัฒนาและขับเคลื่อนประเทศเพื่อเตรียมพร้อมไปสู่การเป็นเศรษฐกิจและสังคมคาร์บอนต่ำและเป็นมิตรกับสิ่งแวดล้อม
- 6) การเตรียมความพร้อมรองรับภัยพิบัติทางธรรมชาติ
- 7) การพัฒนาระบบการบริหารจัดการทรัพยากรธรรมชาติและสิ่งแวดล้อมให้มีประสิทธิภาพโปร่งใสและเป็นธรรมอย่างบูรณาการ

3. การวิเคราะห์เพื่อพัฒนาท้องถิ่น

3.1 การวิเคราะห์กรอบการจัดทำยุทธศาสตร์ขององค์ปกครองส่วนท้องถิ่น

ผลการวิเคราะห์ปัญหาและความต้องการของประชาชนในท้องถิ่นตามประเด็นการพัฒนาท้องถิ่น

ผลการวิเคราะห์สภาพแวดล้อมศักยภาพ (SWOT) ขององค์การบริหารส่วนตำบลตะโกทอง

การวิเคราะห์สภาพแวดล้อม (SWOT Analysis) องค์การบริหารส่วนตำบลตะโกทอง

| จุดแข็ง (Strength) | | จุดอ่อน (Weakness) | |
|--------------------|--|--------------------|---|
| S1 | มีคำสั่งแบ่งโครงสร้างขององค์การบริหารส่วนตำบลตะโกทองชัดเจน ครอบคลุมอำนาจหน้าที่ตามภารกิจ และสามารถเปลี่ยนแปลงปรับปรุงได้ตามภารกิจที่ได้รับเพิ่มขึ้นหรือถ่ายโอน | W1 | บุคลากรองค์การบริหารส่วนตำบลยังขาดแคลนไม่เพียงพอต่อการบริหารงาน |
| | | W2 | ความต้องการ และคาดหวังของประชาชนมีสูงต่อองค์การบริหารส่วนตำบลในการแก้ไขปัญหาความเดือดร้อนต่อองค์การบริหารส่วนตำบลตอบสนองได้น้อย |
| S2 | มีแผนพัฒนาที่ชัดเจน และมีการบูรณาการจัดทำแผนการทำงาน ร่วมกับหน่วยงาน หรือส่วนราชการอื่น | W3 | คนในท้องถิ่นมีปัญหาหนี้สินอันเนื่องมาจากการประกอบอาชีพหรือการดำรงชีวิตประจำวันในอัตราสูง |
| S3 | มีคำสั่งแบ่งงานหรือการมอบอำนาจการบริหารงานตามลำดับชั้น | | |
| S4 | ผู้บริหารท้องถิ่นกำหนดนโยบายได้เองภายใต้กรอบของกฎหมาย | W4 | พื้นที่ตำบลมีรถโดยสารประจำทางสัญจรผ่านน้อยทำให้การเดินทางไม่สะดวก ส่วนใหญ่ประชาชนจะใช้รถส่วนตัว |
| S5 | มีข้อบัญญัติงบประมาณรายจ่ายเป็นของตนเองซึ่งเป็นเครื่องมือในการตอบสนองความต้องการของประชาชนในตำบล | W5 | มีระเบียบ/กฎหมายใหม่ๆ จำนวนมากทำให้ทำให้การปฏิบัติของบุคลากรไม่ทันต่อเหตุการณ์ |
| S6 | สภาองค์การบริหารส่วนตำบลสามารถออกข้อบัญญัติได้เองภายใต้กรอบกฎหมาย | W6 | บุคลากรมีน้อย ทำให้ต้องรับผิดชอบงานหลายอย่าง เกิดการทำงานไม่มีความต่อเนื่อง และประสิทธิภาพในการทำงานน้อย |
| S7 | สามารถจัดกรอบอัตรากำลังได้เองตามภารกิจและกำลัง | | |

| | | | |
|---------------------------|---|---------------------------|--|
| | งบประมาณ | | |
| S8 | ผู้บริหารและฝ่ายนิติบัญญัติมาจากการเลือกตั้งของประชาชน โดยตรงทำให้เข้าใจปัญหาความเดือดร้อน และความต้องการของประชาชนอย่างแท้จริง | W7 | ขาดแคลนน้ำใช้อุปโภค บริโภค และเพื่อการเกษตรในฤดูแล้ง |
| | | W8 | การแพร่ระบาดของยาเสพติด เช่น ยาบ้า |
| S9 | มีรายได้จากการจัดเก็บรายได้เป็นของตนเอง ทำให้คล่องตัวในการบริหารงาน | W9 | การมีส่วนร่วมของประชาชนในการจัดทำแผน และความไม่เข้าใจสิทธิในการแสดงออกความคิดเห็น |
| S10 | มีเครื่องมือเครื่องใช้ในการปฏิบัติงาน | W10 | ประชาชนยังมีระบบความคิด หรือการประกอบอาชีพแบบเดิมๆ เช่น การปลูกพืชเชิงเดี่ยว ฯลฯ |
| S11 | มีพื้นที่ขนาดตำบลขนาดกลางง่ายต่อการบริหาร และดูแลอย่างทั่วถึง | W11 | ปัญหาหลักขโมยและความปลอดภัยในชีวิตและทรัพย์สิน โดยเฉพาะในช่วงฤดูแล้ง |
| S12 | เป็นหน่วยงานที่มีความใกล้ชิดกับประชาชนมากที่สุด และสามารถแก้ไขปัญหาได้อย่างรวดเร็ว | W12 | งบประมาณค่อนข้างน้อย ทำให้ตอบสนองต่อความต้องการของประชาชนยังครอบคลุมไม่ได้เพียงพอ |
| S13 | สภาพของพื้นดิน มีคุณภาพค่อนข้างสมบูรณ์เหมาะกับการปลูกพืชได้ทุกชนิด | W13 | ระบบข้อมูลไม่เป็นปัจจุบัน หรือไม่ครบถ้วนครอบคลุมในทุกด้าน |
| จุดแข็ง (Strength) | | จุดอ่อน (Weakness) | |
| S17 | ผู้นำ ผู้บริหาร สนับสนุนแนวคิดและกำหนดนโยบายการพัฒนา ในด้านการเมือง การบริหารและการพัฒนาบุคลากรท้องถิ่น | W17 | อาชีพหลักของคนในชุมชนส่วนใหญ่ทำการเกษตร ต้องอาศัยแหล่งน้ำจากธรรมชาติซึ่งบางครั้งไม่เพียงพอ |
| S18 | มีกลไกการบริหารราชการ ประชาคม ภาคประชาชนในทุกหมู่บ้าน | | |

| โอกาส (Opportunity) | | ภัยคุกคาม (Threat) | |
|----------------------------|---|---------------------------|--|
| O1 | มีแนวโน้มได้รับการถ่ายโอนภารกิจเพิ่มมากขึ้นตามแผนกฎหมายกระจายอำนาจ | T1 | อำนาจหน้าที่ที่ตามแผนกระจายอำนาจฯ บางภารกิจยังไม่มีความชัดเจน |
| O2 | แนวโน้มของรายได้ที่ได้รับจัดสรรมากขึ้น ตามลำดับแผนกระจายอำนาจฯ และการจัดเก็บรายได้เองขององค์การบริหารส่วนตำบล | T2 | การให้ความอิสระองค์การบริหารส่วนตำบลจากส่วนกลางยังไม่เต็มที่ ยังต้องอยู่ภายใต้การกำกับ ควบคุมดูแลจาก ส่วนภูมิภาค |
| O3 | สามารถหาแรงงานได้ง่าย ราคาถูก จากประเทศเพื่อนบ้าน | T3 | การจัดสรรงบประมาณจากรัฐยังไม่เพียงพอกับภารกิจที่ถ่ายโอนให้กับท้องถิ่น |
| O4 | กฎหมายกระจายอำนาจฯ เอื้อต่อการบริหารงานขององค์การบริหารส่วนตำบล | T4 | ภาคเกษตรกรรมมีปัญหาหนี้สิน ขาดทุน คุณภาพต่ำ ผลผลิตทางเกษตรส่วนใหญ่มีราคาตกต่ำ |
| O5 | ความก้าวหน้าด้านเทคโนโลยีทำให้มีความสะดวกคล่องตัว และมีประสิทธิภาพในการทำงานมากขึ้น | T5 | น้ำมันมีราคาแพงอย่างต่อเนื่อง ส่งผลให้ต้นทุนการผลิตสูงขึ้น |
| O6 | ประชาชนมีความสมัครสมานสามัคคีกันดี มีความซื่อสัตย์ทางการเมือง ทางความคิดเห็นน้อย | T6 | การอพยพแรงงานของคนในพื้นที่ เนื่องจากแหล่งงานรองรับไม่ |

| | | | |
|-----|--|-----|--|
| | | | เพียงพอ |
| 07 | มีวัด สามารถพัฒนาเสริมสร้างความพร้อมให้เป็นแหล่งพัฒนาคุณธรรม จริยธรรมของเยาวชน และประชาชนในตำบล | T7 | ประชาชนไม่ให้ความสำคัญในการศึกษาของ บุตร – หลาน ให้ได้รับการศึกษาในระดับอุดมศึกษา |
| 08 | มีสถานศึกษาอยู่ในพื้นที่ ตั้งแต่ เด็กก่อนวัยเรียน ถึงระดับมัธยม และมีศูนย์การเรียนรู้นอกระบบ ซึ่งมีความพร้อม มีศักยภาพในการจัดการศึกษาอย่างทั่วถึง | T8 | ภัยธรรมชาติเนื่องจากพื้นที่ของตำบลมีลักษณะแหล่งต้นน้ำ ฤดูฝนมีน้ำท่วมในบางพื้นที่ ฤดูแล้งมีภัยแล้งขาดน้ำเพื่อการอุปโภคบริโภค |
| 09 | มีโรงพยาบาลส่งเสริมสุขภาพชุมชนครอบคลุมทั้งพื้นที่อย่างเพียงพอ รวมถึงการให้บริการฟรีในเรื่องรับส่งผู้ป่วยฉุกเฉิน หรือตามแพทย์นัด | T9 | ความไม่มั่นคงทางการเมืองระดับชาติมีผลต่อการจัดสรรงบประมาณขององค์การบริหารส่วนตำบล |
| 010 | การแก้ไขปัญหาความยากจนและปัญหาเสพติดตามนโยบายรัฐบาล จังหวัด และอำเภอสอดคล้องกับนโยบายและยุทธศาสตร์ขององค์การบริหารส่วนตำบล | T10 | ผลจากการถ่ายโอนภารกิจทำให้มีงาน/หน้าที่เพิ่มขึ้นแต่ไม่มีบุคลากรมารับ |
| | | T11 | สภาพการณ์ทางเศรษฐกิจและการเปลี่ยนแปลงทางการเมืองส่งผลต่อการพัฒนาท้องถิ่น |
| 011 | นำข้อมูลจากการจัดทำเวทีประชาคมจัดทำโครงการ/กิจกรรมหรือสนับสนุนด้านต่าง ๆ เพื่อตอบสนองความต้องการของหมู่บ้าน | T12 | ประชาชนไม่สนใจ ขาดจิตสำนึกในการมีส่วนร่วมในการพัฒนาพื้นที่และไม่ให้ความสำคัญกับการมีส่วนร่วมในกิจกรรมของท้องถิ่นและของภาครัฐ |
| 012 | มีความหลากหลายทางวัฒนธรรมทางสังคมอยู่เย็นเป็นสุขร่วมกันใช้สันติวิธีเป็นแนวทางในการแก้ไขปัญหา | T13 | ขาดความรู้ความเข้าใจเรื่องประชาคมอาเซียน |
| 013 | มีความเข้มแข็งทางการเมืองในระดับท้องถิ่นทำให้การบริหารจัดการมีความต่อเนื่อง | | |

3.2 การประเมินสถานการณ์สภาพแวดล้อมภายนอกที่เกี่ยวข้อง

ด้านเศรษฐกิจ(Economic)

1. มีพื้นที่ ที่เหมาะสมกับการทำการเกษตร โดยเฉพาะการปลูกพืชเศรษฐกิจ ได้แก่ อ้อย ข้าวโพด มันสำปะหลัง
2. พื้นที่เหมาะสมในการลงทุนสำหรับการรับซื้อและแปรรูปผลผลิตทางการเกษตร
3. มีสภาพอากาศเหมาะสมแก่การทำเกษตร
4. มีหมู่บ้านเศรษฐกิจพอเพียง
5. มีกลุ่มสายใยรักแห่งครอบครัว
6. สามารถพัฒนาวัดสมัยสุวรรณ ให้เป็นแหล่งท่องเที่ยวและสถานที่พักผ่อนในชุมชนได้

ด้านเทคโนโลยี(Technological)

7. มีแผนแม่บทให้ องค์กรปกครองส่วนท้องถิ่น นำเทคโนโลยีสารสนเทศมาใช้ในองค์กรเพื่อปฏิบัติงาน
8. มีอินเทอร์เน็ตความเร็วสูง และระบบเชื่อมต่อภายในองค์กร

9. มีเว็บไซต์ ขององค์กร เพื่อเป็นช่องทางของการติดต่อสื่อสารและประชาสัมพันธ์ข่าวสารต่างๆ

ด้านกฎหมาย(Law)

10. มีพระราชบัญญัติ กำหนดแผนและขั้นตอนการกระจายอำนาจ เพื่อพัฒนาการกระจายอำนาจให้องค์กรปกครองส่วนท้องถิ่นอย่างต่อเนื่อง

11. มีระบบการเบิกจ่ายเงิน GFMS ทำให้การจัดสรรเงินมีความคล่องตัวขึ้น

ด้านการเมือง(Politics)

12. ประชาชนมีส่วนร่วมทางการเมือง และการปฏิบัติงานของท้องถิ่นมาก

13. นโยบายของรัฐ ให้ความสำคัญกับท้องถิ่นค่อนข้างมาก

ด้านสังคม(Social)

14. ในพื้นที่ส่วนใหญ่ยังเป็นสังคมที่พึ่งพาอาศัยกัน

15. มีกลุ่ม องค์กรทางสังคมที่เข้มแข็งหลายกลุ่ม

ต่างประเทศหรือโลกาภิวัตน์(Global or Globalization)

16. สามารถรับรู้ข้อมูลข่าวสารต่างๆ ในโลกได้อย่างรวดเร็ว

17. การมีช่องทางการติดต่อสื่อสารได้หลายช่องทาง

ปัญหาอุปสรรคหรือข้อจำกัด (Threats: T)

ด้านเศรษฐกิจ(Economic)

1. ราคาผลผลิตทางการเกษตร ไม่แน่นอนขึ้นอยู่กับนายทุนและกลไกทางการตลาด

2. ราคาน้ำมันในท้องตลาดสูง ส่งผลให้ราคาสินค้าสูงขึ้น ต้นทุนการผลิตสูงขึ้น

3. ค่าครองชีพสูงขึ้น

4. ขาดแคลนแรงงานด้านการเกษตร

5. การคมนาคมไม่สะดวก

6. พื้นที่ทำกิน ไม่มีเอกสารสิทธิ์

7. เกษตรกรขาดความรู้ ทักษะ ในการประกอบอาชีพเพื่อเพิ่มผลผลิตทางการเกษตร

8. ขาดการรวมกลุ่มในการประกอบอาชีพ

9. การบริการทางด้านโครงสร้างพื้นฐาน เช่นไฟฟ้า ประปา ยังไม่ครอบคลุมทั้งพื้นที่

ด้านเทคโนโลยี(Technological)

10. เกษตรกรไม่ได้ใช้เครื่องจักร เครื่องมือที่เหมาะสมในการประกอบอาชีพ

11. ประชาชนส่วนใหญ่ ยังไม่ได้ใช้ระบบสารสนเทศ หรือใช้ไม่เป็น

ด้านกฎหมาย(Law)

12. ระเบียบการเบิกจ่ายเงิน/ระเบียบพัสดุ ไม่มีความยืดหยุ่น ทำให้การแก้ไขปัญหาบางครั้งเกิดความล่าช้า

13. ระเบียบ บางอย่างมีการแก้ไขและเปลี่ยนแปลงบ่อย

ด้านการเมือง(Politics)

14. มีความขัดแย้งทางการเมืองในระดับชาติ สูง

15. มีการชุมนุมประท้วงบ่อย
16. ในระดับท้องถิ่นเมื่อมีการเลือกตั้ง จะมีการขัดแย้งและแบ่งพรรคแบ่งพวก
17. รัฐบาลเปลี่ยนแปลงบ่อย ส่งผลให้นโยบายที่มีต่อท้องถิ่นไม่มีความแน่นอน

ด้านสังคม(Social)

18. การเคารพผู้ใหญ่ ผู้อาวุโสกว่า ลดลง
19. มีแรงงานต่างด้าวในพื้นที่
20. มีปัญหายาเสพติด
21. มีปัญหาสุขภาพ อนามัย
22. ประชาชน มีค่านิยมที่ฟุ่มเฟือย
23. เยาวชน มีคู่ครองก่อนวัยอันควร ในอนาคต อาจมีปัญหาครอบครัวได้
24. ยังมีเยาวชน บางส่วนไม่จบการศึกษาภาคบังคับ
25. มีอบายมุข เพิ่มมากขึ้นในพื้นที่

ต่างประเทศหรือโลกาภิวัตน์(Global or Globalization)

26. เยาวชน รับกระแสวัฒนธรรมต่างชาติ เกินความพอดี
27. เกิดการเลียนแบบพฤติกรรมจากสื่อ
28. สื่อบางชนิดไม่สร้างสรรค์/การนำเสนอข่าวสารเพียงด้านเดียว

ส่วนที่ 3 การนำแผนพัฒนาท้องถิ่นไปสู่การปฏิบัติ

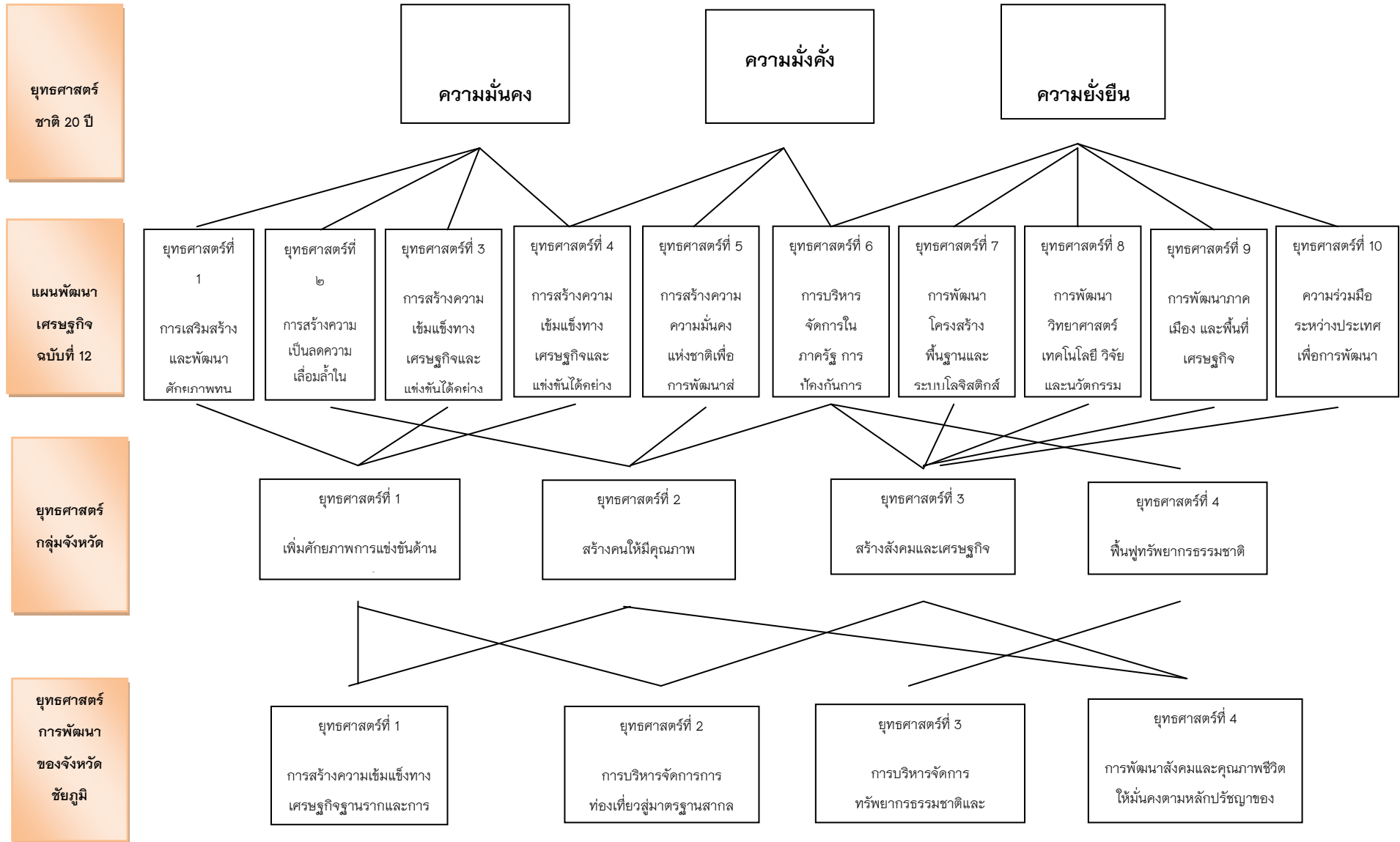
1. ยุทธศาสตร์การพัฒนาและแผนงาน

| ที่ | ยุทธศาสตร์ | ด้าน | แผนงาน | หน่วยงาน รับผิดชอบ หลัก | หน่วยงาน สนับสนุน |
|-----|--|---|---|------------------------------------|----------------------|
| 1 | ยุทธศาสตร์การ พัฒนาด้านโครงสร้าง พื้นฐาน | 1.งานไฟฟ้าถนน 2.งานสวนสาธารณะ 3. งานกำจัดขยะมูล ฝอยและสิ่งปฏิกูล 5.งานบำบัดน้ำเสีย 6.งานก่อสร้าง โครงสร้างพื้นฐาน 7.งานกิจการประปา | แผนงานเคหะและ ชุมชน แผนงาน อุตสาหกรรมและการ โยธา แผนงานพาณิชย์ | กองช่าง | สำนักปลัด กองคลัง |
| 2 | ยุทธศาสตร์การ พัฒนาเศรษฐกิจ | 1.งานสวัสดิการสังคม และสังคมสงเคราะห์ 2.งานส่งเสริม สนับสนุนความเข้มแข็ง ชุมชน | แผนงานสังคม สงเคราะห์ แผนงานสร้างความ เข้มแข็งของชุมชน | กองสวัสดิการ สังคม สำนักปลัด | สำนักปลัด กองคลัง |
| 3 | ยุทธศาสตร์พัฒนาด้าน สังคม | 1.งานป้องกันภัยฝ่าย พลเรือนและระงับ อัคคีภัย | แผนงานรักษาความ สงบภายใน | สำนักปลัด | กองคลัง |
| 4 | ยุทธศาสตร์ด้าน สาธารณสุข | 1.งานบริการ สาธารณสุขและงาน สาธารณสุขอื่น ๆ | แผนงานสาธารณสุข แผนงานงบกลาง | สำนักปลัด | กองคลัง |

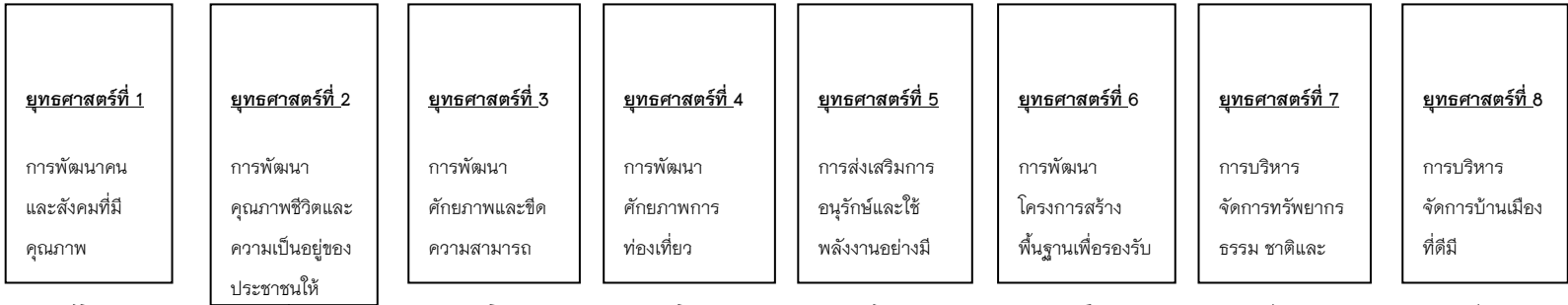
| ที่ | ยุทธศาสตร์ | ด้าน | แผนงาน | หน่วยงาน รับผิดชอบ หลัก | หน่วยงาน สนับสนุน |
|-----|---|---|---|-------------------------------|----------------------|
| 5 | ยุทธศาสตร์การพัฒนา ด้าน การศึกษาศาสนา และวัฒนธรรม | 1.งานระดับก่อนวัย เรียนและ ประถมศึกษา 2.งานกีฬาและ นันทนาการ 3.งานศาสนาและ วัฒนธรรมท้องถิ่น 4.งานวิชาการ วางแผนและส่งเสริม การท่องเที่ยว | แผนงานการศึกษา แผนงานศาสนา วัฒนธรรมและ นันทนาการ | กองการศึกษา | สำนักปลัด |
| 6 | ยุทธศาสตร์การพัฒนา ด้านแหล่งน้ำ | 1.โครงสร้างพื้นฐาน | แผนงาน อุตสาหกรรมและ การโยธา | กองช่าง | สำนักปลัด กองคลัง |
| 7 | ยุทธศาสตร์การพัฒนา ด้านทรัพยากรธรรมชาติ และสิ่งแวดล้อม | 1.งานส่งเสริม การเกษตร 2.งานอนุรักษ์แหล่ง น้ำและป่าไม้ | แผนงานการเกษตร | สำนักปลัด | กองคลัง |
| 8 | ยุทธศาสตร์การพัฒนา ด้านการเสริมสร้างระบบ บริการการจัดการที่ดี | 1.งานบริหารทั่วไป 2.งานวางแผนสถิติ และวิชาการ 3.งานบริหารงาน คลัง | แผนงานบริหารงาน ทั่วไป | สำนักปลัด | กองคลัง |

3.3 ความเชื่อมโยงยุทธศาสตร์การพัฒนาจังหวัดกับยุทธศาสตร์การพัฒนาขององค์กรปกครองส่วนท้องถิ่น

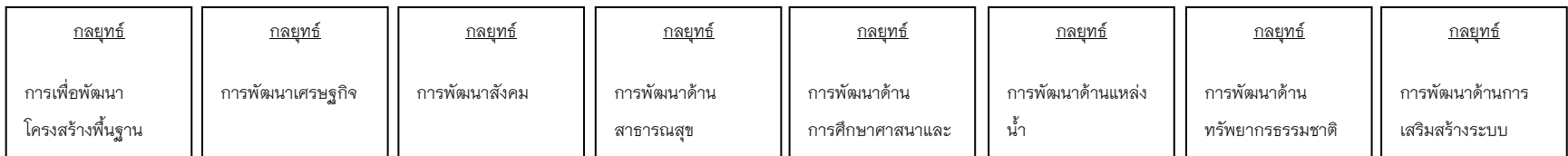
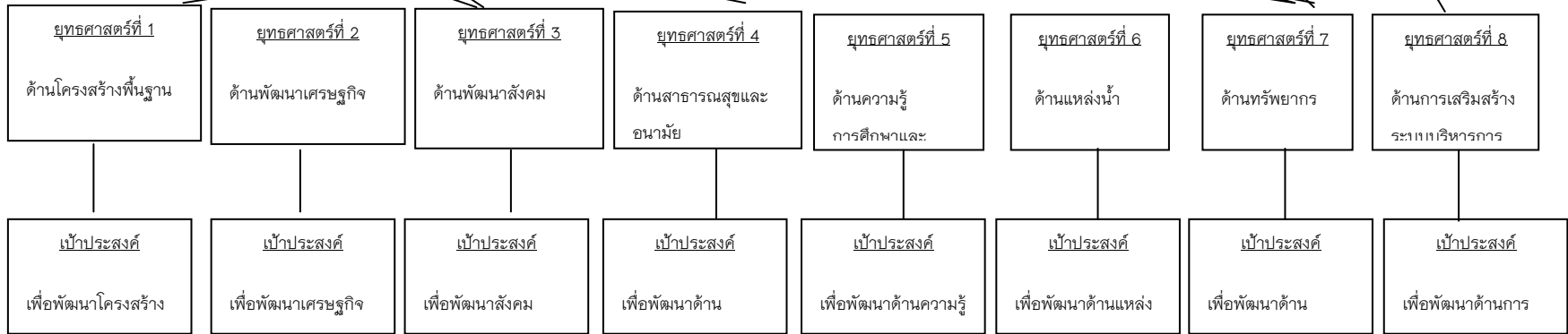
โครงสร้างความเชื่อมโยงแผนยุทธศาสตร์การพัฒนา ขององค์การบริหารส่วนตำบลตะโกทอง พ.ศ.2566-2570



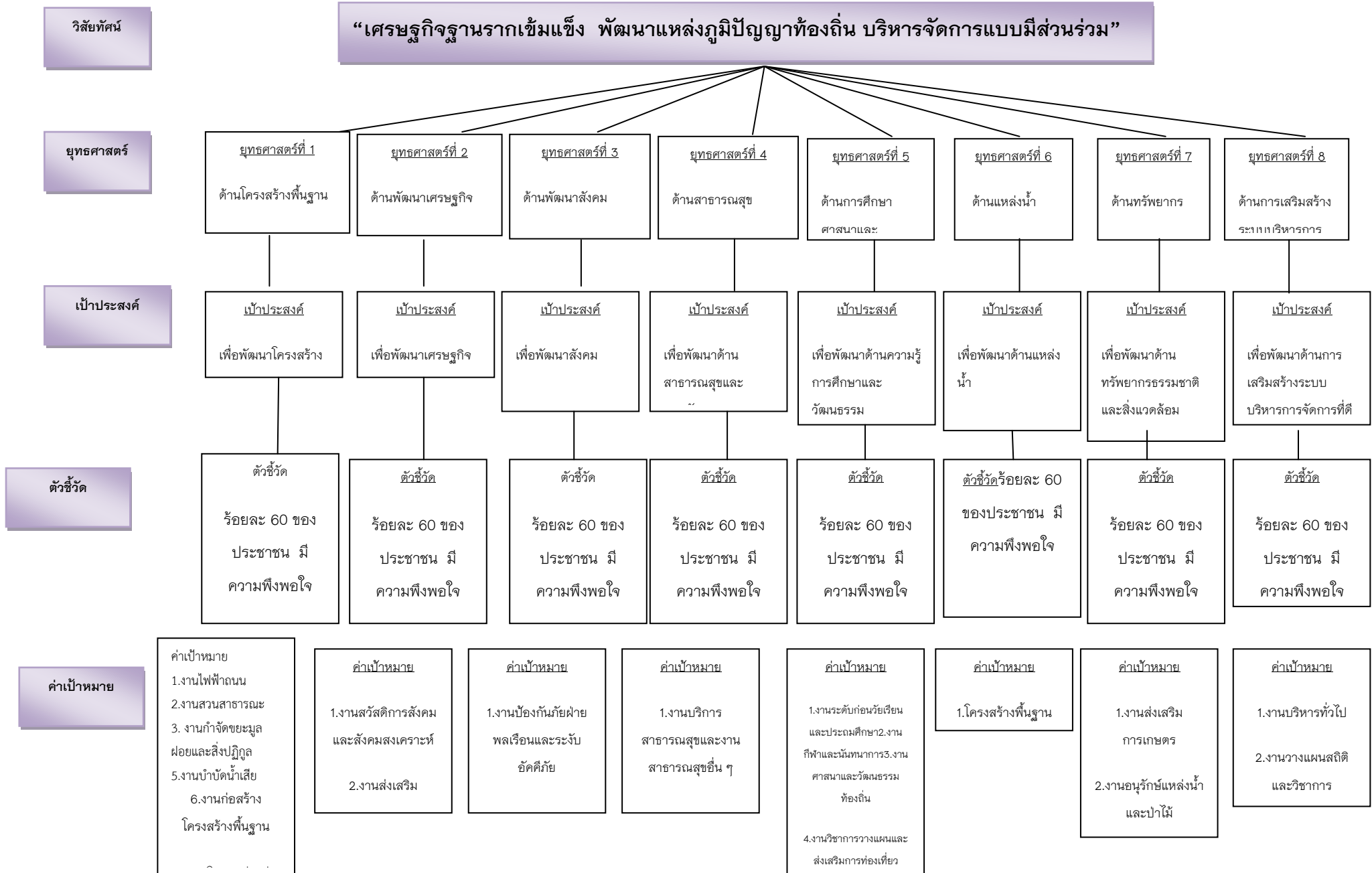
ยุทธศาสตร์
การพัฒนา
ขององค์กร
ปกครองส่วน
ท้องถิ่นในเขต
จังหวัดชัยภูมิ



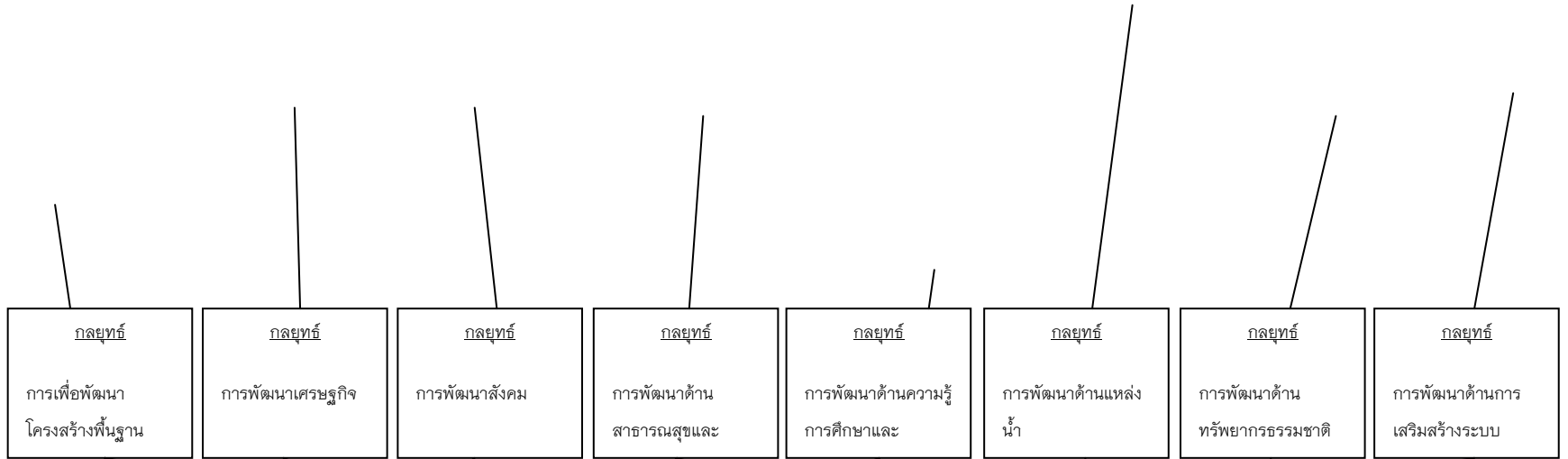
ยุทธศาสตร์
การพัฒนา
องค์การ
บริหารส่วน
ตำบล
ตะโกทอง



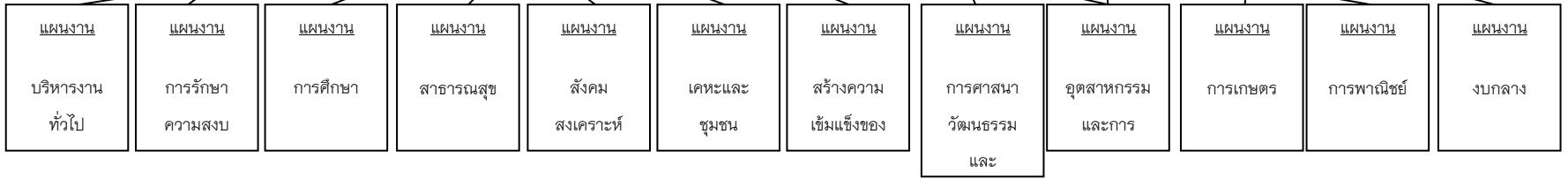
3.4 แผนผังยุทธศาสตร์(Strategic map)



กลยุทธ์



แผนงาน



2. บัญชีโครงการพัฒนาท้องถิ่น

แบบ ผ.

01

บัญชีสรุปโครงการพัฒนา

แผนพัฒนาท้องถิ่น (พ.ศ.2566 – 2570)

องค์การบริหารส่วนตำบลตะโกทอง อำเภอซับใหญ่ จังหวัดชัยภูมิ

| ยุทธศาสตร์ | ปี 2566 | | ปี 2567 | | ปี 2568 | | ปี 2569 | | ปี 2570 | | รวม 5 ปี | |
|--|--------------|--------------------|--------------|--------------------|--------------|--------------------|--------------|--------------------|--------------|--------------------|--------------|----------------------|
| | จำนวนโครงการ | งบประมาณ (บาท) | จำนวนโครงการ | งบประมาณ (บาท) | จำนวนโครงการ | งบประมาณ (บาท) | จำนวนโครงการ | งบประมาณ (บาท) | จำนวนโครงการ | งบประมาณ (บาท) | จำนวนโครงการ | งบประมาณ (บาท) |
| 1) ยุทธศาสตร์ด้านโครงสร้างพื้นฐาน | | | | | | | | | | | | |
| แผนงานเคหะและชุมชน | 46 | 19,790,000 | 46 | 19,790,000 | 46 | 19,790,000 | 46 | 19,790,000 | 46 | 19,790,000 | 230 | 98,950,000 |
| แผนงานอุตสาหกรรมและการโยธา | 241 | 710,260,000 | 241 | 710,260,000 | 241 | 710,260,000 | 241 | 710,260,000 | 241 | 710,260,000 | 1,205 | 3,551,300,000 |
| แผนงานพาณิชยกรรม | 18 | 13,100,000 | 18 | 13,100,000 | 18 | 13,100,000 | 18 | 13,100,000 | 18 | 13,100,000 | 90 | 65,500,000 |
| รวม | 305 | 743,150,000 | 305 | 743,150,000 | 305 | 743,150,000 | 305 | 743,150,000 | 305 | 743,150,000 | 1,435 | 3,650,250,000 |
| 2) ยุทธศาสตร์พัฒนาเศรษฐกิจ | | | | | | | | | | | | |
| แผนงานสังคมสงเคราะห์ | 102 | 7,657,000 | 102 | 7,657,000 | 102 | 7,657,000 | 102 | 7,657,000 | 102 | 7,657,000 | 510 | 38,285,000 |

| | | | | | | | | | | | | |
|------------------------------------|------------|-------------------|------------|-------------------|------------|-------------------|------------|-------------------|------------|-------------------|------------|-------------------|
| | | | | | | | | | | | | 0 |
| แผนงานสร้างความเข้มแข็งของชุมชน | 15 | 845,000 | 15 | 845,000 | 15 | 845,000 | 15 | 845,000 | 15 | 845,000 | 75 | 4,225,000 |
| แผนงานงบกลาง | 4 | 9,200,000 | 4 | 9,200,000 | 4 | 9,200,000 | 4 | 9,200,000 | 4 | 9,200,000 | 20 | 46,000,000 |
| รวม | 121 | 17,702,000 | 121 | 17,702,000 | 121 | 17,702,000 | 121 | 17,702,000 | 121 | 17,702,000 | 605 | 88,510,000 |
| 3) ยุทธศาสตร์พัฒนาด้านสังคม | | | | | | | | | | | | |
| แผนงานรักษาความสงบภายใน | 17 | 1,285,000 | 17 | 1,285,000 | 17 | 1,285,000 | 17 | 1,285,000 | 17 | 1,285,000 | 85 | 6,425,000 |
| รวม | 17 | 1,285,000 | 17 | 1,285,000 | 17 | 1,285,000 | 17 | 1,285,000 | 17 | 1,285,000 | 85 | 6,425,000 |

| | | | | | | | | | | | | |
|---|------------|-------------------|------------|-------------------|------------|-------------------|------------|-------------------|------------|-------------------|------------|--------------------|
| 4) ยุทธศาสตร์ด้านสาธารณสุข | | | | | | | | | | | | |
| แผนงานสาธารณสุข | 36 | 2,950,000 | 36 | 2,950,000 | 36 | 2,950,000 | 36 | 2,950,000 | 36 | 2,950,000 | 180 | 14,750,000 |
| รวม | 36 | 2,950,000 | 36 | 2,950,000 | 36 | 2,950,000 | 36 | 2,950,000 | 36 | 2,950,000 | 180 | 14,750,000 |
| 5) ยุทธศาสตร์การพัฒนาด้านการศึกษาศาสนาและวัฒนธรรม | | | | | | | | | | | | |
| แผนงานการศึกษา | 62 | 10,660,000 | 62 | 10,660,000 | 62 | 10,660,000 | 62 | 10,660,000 | 62 | 10,660,000 | 310 | 53,300,000 |
| แผนงานการศาสนาวัฒนธรรมและนันทนาการ | 43 | 3,820,000 | 43 | 3,820,000 | 43 | 3,820,000 | 43 | 3,820,000 | 43 | 3,820,000 | 215 | 19,100,000 |
| รวม | 105 | 14,480,000 | 105 | 14,480,000 | 105 | 14,480,000 | 105 | 14,480,000 | 105 | 14,480,000 | 525 | 72,400,000 |
| 6) ยุทธศาสตร์การพัฒนาด้านแหล่งน้ำ | | | | | | | | | | | | |
| แผนงานอุตสาหกรรมและการโยธา | 119 | 50,223,000 | 119 | 50,223,000 | 119 | 50,223,000 | 119 | 50,223,000 | 119 | 50,223,000 | 119 | 251,115,000 |
| รวม | 119 | 64,703,000 | 119 | 64,703,000 | 119 | 64,703,000 | 119 | 64,703,000 | 119 | 64,703,000 | 595 | 323,515,000 |
| 7) ยุทธศาสตร์ การพัฒนาด้านทรัพยากรธรรมชาติและสิ่งแวดล้อม | | | | | | | | | | | | |
| แผนงานการเกษตร | 26 | 1,320,000 | 26 | 1,320,000 | 26 | 1,320,000 | 26 | 1,320,000 | 26 | 1,320,000 | 130 | 6,600,000 |

| | | | | | | | | | | | | |
|---|-----|-------------|-----|-------------|-----|-------------|-----|-------------|-----|-------------|-------|---------------|
| รวม | 26 | 1,320,000 | 26 | 1,320,000 | 26 | 1,320,000 | 26 | 1,320,000 | 26 | 1,320,000 | 130 | 6,600,000 |
| 8) ยุทธศาสตร์การพัฒนาด้านการเสริมสร้างระบบบริหารการจัดการที่ดี | | | | | | | | | | | | |
| แผนงานบริหารงานทั่วไป | 7 | 1,410,000 | 7 | 1,410,000 | 7 | 1,410,000 | 7 | 1,410,000 | 7 | 1,410,000 | 35 | 7,050,000 |
| รวม | 7 | 1410000 | 7 | 1410000 | 7 | 1410000 | 7 | 1410000 | 7 | 1410000 | 35 | 7,050,000 |
| รวมทั้งสิ้น | 736 | 847,000,000 | 736 | 847,000,000 | 736 | 847,000,000 | 736 | 847,000,000 | 736 | 847,000,000 | 3,590 | 4,235,000,000 |

| | | | | | | | | | | | |
|---|--|---------------------------|---|---------|---------|---------|---------|---------|---|-------------------------------|-------------|
| 2 | ก่อสร้างถนนคสล.หมู่1 (ซอย บ้านนายสนุ่ ถึงบ้านนายมี พรามจร) | ประชาชนสัญจร ไปมาสะดวก | หมู่ที่ 1 กว้าง 4 เมตร ยาว 200 เมตร หนา 0.15 เมตร ปริมาตร 120 ลบ.ม | 300,000 | 300,000 | 300,000 | 300,000 | 300,000 | ร้อยละ 60 ของ ประชาชนที่ สัญจรไปมา สะดวกมี ความพึง พอใจ | ประชาชน สัญจรไป มาสะดวก | กอง ช่าง |
| 3 | ก่อสร้างถนนคสล.ข้าง โรงเรียนบ้านเขื่อนล้น (ม.1) | ประชาชนสัญจร ไปมาสะดวก | หมู่ที่ 1 กว้าง 4 เมตร ยาว 200 เมตร หนา 0.15 เมตร ปริมาตร 600 ลบ.ม | 300,000 | 300,000 | 300,000 | 300,000 | 300,000 | ร้อยละ 60 ของ ประชาชนที่ สัญจรไปมา สะดวกมี ความพึง พอใจ | ประชาชน สัญจรไป มาสะดวก | กอง ช่าง |
| 4 | ก่อสร้างถนนคสล.จากทาง แยกเขื่อนล้นถึงหน้าวัด หมู่ที่ 1 | ประชาชนสัญจร ไปมาสะดวก | หมู่ที่ 1 กว้าง 5 เมตร ยาว 50 เมตร หนา 0.15 เมตร ปริมาตร 37.50 ลบ.ม | 300,000 | 300,000 | 300,000 | 300,000 | 300,000 | ร้อยละ 60 ของ ประชาชนที่ สัญจรไปมา สะดวกมี ความพึง พอใจ | ประชาชน สัญจรไป มาสะดวก | กอง ช่าง |
| 5 | ก่อสร้างถนน คสล.สายหน้า บ้านนายสำราญ –บ้านนาย เจริญ เกือกสูงเนิน (ม.1) | ประชาชนสัญจร ไปมาสะดวก | หมู่ที่ 1 กว้าง 6 เมตร ยาว 1,500 เมตร หนา 0.15 เมตร ปริมาตร 1,350 ลบ.ม | 300,000 | 300,000 | 300,000 | 300,000 | 300,000 | ร้อยละ 60 ของ ประชาชนที่ สัญจรไปมา สะดวกมี ความพึง พอใจ | ประชาชน สัญจรไป มาสะดวก | กอง ช่าง |

| | | | | | | | | | | | |
|---|---|------------------------|--|---------|---------|---------|---------|---------|--|-------------------------|----------|
| 6 | โครงการก่อสร้างถนน คสล. จากบ้านนายเนี้ยว ถึงบ้าน นายอุดม ภิรมย์ใจ (หมู่ 1) | ประชาชนสัญจร ไปมาสะดวก | หมู่ที่ 1 กว้าง 4 เมตร ยาว 200 เมตร หนา 0.15 เมตร ปริมาตร 120 ลบ.ม | 300,000 | 300,000 | 300,000 | 300,000 | 300,000 | ร้อยละ 60 ของ ประชาชนที่ สัญจรไปมา สะดวกมี ความพึงพอใจ | ประชาชน สัญจรไป มาสะดวก | กอง ช่าง |
| 7 | ก่อสร้างถนน คสล. หมู่ที่ 1 จากบ้านนายหล่า พรหมภักดี ถึงบ้านนายโชคชัย พรหมภักดี (หมู่ 1) | ประชาชนสัญจร ไปมาสะดวก | หมู่ที่ 1 กว้าง 4 เมตร ยาว 200 เมตร หนา 0.15 เมตร ปริมาตร 60 ลบ.ม | 300,000 | 300,000 | 300,000 | 300,000 | 300,000 | ร้อยละ 60 ของ ประชาชนที่ สัญจรไปมา สะดวกมี ความพึงพอใจ | ประชาชน สัญจรไป มาสะดวก | กอง ช่าง |
| | บ้านโสกหอยขม หมู่ที่ 2 | | | | | | | | | | |
| 8 | ก่อสร้างถนนคสล.หน้าบ้าน นางสายหยุด (ม.2) | ประชาชนสัญจร ไปมาสะดวก | หมู่ที่ 2 กว้าง 4 เมตร ยาว 80 เมตร หนา 0.15 เมตร ปริมาตร 48 ลบ.ม | 300,000 | 300,000 | 300,000 | 300,000 | 300,000 | ร้อยละ 60 ของ ประชาชนที่ สัญจรไปมา สะดวกมี ความพึงพอใจ | ประชาชน สัญจรไป มาสะดวก | กอง ช่าง |

| | | | | | | | | | | | |
|----|--|-----------------------|--|---------|---------|---------|---------|---------|--|-----------------------|---------|
| 9 | ก่อสร้างถนน คสล. หมู่ 2 หน้าบ้านนายหลา - บ้านนายยวง (ม.2) | ประชาชนสัญจรไปมาสะดวก | หมู่ที่ 2 กว้าง 4 เมตร ยาว 300 เมตร หนา 0.15 เมตร ปริมาตร 180 ลบ.ม | 300,000 | 300,000 | 300,000 | 300,000 | 300,000 | ร้อยละ 60 ของประชาชนที่สัญจรไปมาสะดวกมีความพึงพอใจ | ประชาชนสัญจรไปมาสะดวก | กองช่าง |
| 10 | ก่อสร้างถนน คสล. หมู่ 2 หน้าบ้านนายหวาน (ม.2) | ประชาชนสัญจรไปมาสะดวก | กว้าง 4 เมตร ยาว 300 เมตร หนา 0.15 เมตร ปริมาตร 180 ลบ.ม | 300,000 | 300,000 | 300,000 | 300,000 | 300,000 | ร้อยละ 60 ของประชาชนที่สัญจรไปมาสะดวกมีความพึงพอใจ | ประชาชนสัญจรไปมาสะดวก | กองช่าง |
| 11 | ก่อสร้างถนนคสล.ไปคุ้มหนองพรวน(หมู่2) | ประชาชนสัญจรไปมาสะดวก | หมู่ที่ 2 กว้าง 4 เมตร ยาว 1,200 เมตร หนา 0.15 เมตร ปริมาตร 720 ลบ.ม | 300,000 | 300,000 | 300,000 | 300,000 | 300,000 | ร้อยละ 60 ของประชาชนที่สัญจรไปมาสะดวกมีความพึงพอใจ | ประชาชนสัญจรไปมาสะดวก | กองช่าง |
| 12 | ก่อสร้างถนนคสล.จากถนนลาดยางเส้นหลังเมรุไปถึงสายแยกคา ตาปู่ (หมู่2) | ประชาชนสัญจรไปมาสะดวก | หมู่ที่ 2 กว้าง 4 เมตร ยาว 1,000 เมตร หนา 0.15 เมตร ปริมาตร 600 ลบ.ม | 300,000 | 300,000 | 300,000 | 300,000 | 300,000 | ร้อยละ 60 ของประชาชนที่สัญจรไปมาสะดวกมีความพึงพอใจ | ประชาชนสัญจรไปมาสะดวก | กองช่าง |

| | | | | | | | | | | | |
|----|--|---------------------------|---|---------|---------|---------|---------|---------|---|-------------------------------|-------------|
| | บ้านหนองนกเขียน หมู่ที่ 3 | | | | | | | | | | |
| 13 | ก่อสร้างถนนคสล. หมู่ 3 หนองนกเขียนจากนายนาย สังวร รินลา-บ้านโนนสะอาด หมู่ที่ 3 | ประชาชนสัญจร ไปมาสะดวก | หมู่ที่ 3 กว้าง 6 เมตร ยาว 3,000 เมตร หนา 0.15 เมตร ปริมาตร 2,700 ลบ.ม | 300,000 | 300,000 | 300,000 | 300,000 | 300,000 | ร้อยละ 60 ของ ประชาชนที่ สัญจรไปมา สะดวกมี ความพึง พอใจ | ประชาชน สัญจรไป มาสะดวก | กอง ช่าง |
| 14 | ก่อสร้างถนน คสล.หมู่ 3 (ซอยบ้านนายสุริย์ ประดับ วงศ์ถึงลำห้วย คุ้มบ้านนาย ปรีชา เพชรประไพ (ม.3) | ประชาชนสัญจร ไปมาสะดวก | หมู่ที่ 3 กว้าง 4 เมตร ยาว 200 เมตร หนา 0.15 เมตร ปริมาตร 120 ลบ.ม | 300,000 | 300,000 | 300,000 | 300,000 | 300,000 | ร้อยละ 60 ของ ประชาชนที่ สัญจรไปมา สะดวกมี ความพึง พอใจ | ประชาชน สัญจรไป มาสะดวก | กอง ช่าง |
| 15 | ก่อสร้างคสล.รหัสสายทางชย ก.57-010 สายทาง | ประชาชนสัญจร ไปมาสะดวก | หมู่ที่ 3 กว้าง 3 เมตร ยาว 332 เมตร หนา 0.15 เมตร ปริมาตร 1,328 ตร.ม. | 300,000 | 300,000 | 300,000 | 300,000 | 300,000 | ร้อยละ 60 ของ ประชาชนที่ สัญจรไปมา สะดวกมี ความพึง พอใจ | ประชาชน สัญจรไป มาสะดวก | กอง ช่าง |

| | | | | | | | | | | | |
|----|--|-----------------------|---|---------|---------|---------|---------|---------|--|-----------------------|---------|
| 16 | โครงการก่อสร้างถนน คสล.จากบ้านหนองนกเขียน ม.3-บ้านโนนสะอาด ต.ชัยใหญ่ | ประชาชนสัญจรไปมาสะดวก | หมู่ที่ 3 กว้าง 4 เมตร ยาว 3,000 เมตร หนา 0.15 เมตร ปริมาตร1,800ตร.ม. | 600,000 | 600,000 | 600,000 | 600,000 | 600,000 | ร้อยละ 60 ของประชาชนที่สัญจรไปมาสะดวกมีความพึงพอใจ | ประชาชนสัญจรไปมาสะดวก | กองช่าง |
| 17 | โครงการก่อสร้างถนน คสล.จากบ้านนายโกเมฆ ชุนณรงค์ ม.3-บ้านเขื่อนล้น ม.1 | ประชาชนสัญจรไปมาสะดวก | หมู่ที่ 3 กว้าง 4 เมตร ยาว 3,000 เมตร หนา 0.15 เมตร ปริมาตร1,800ตร.ม. | 600,000 | 600,000 | 600,000 | 600,000 | 600,000 | ร้อยละ 60 ของประชาชนที่สัญจรไปมาสะดวกมีความพึงพอใจ | ประชาชนสัญจรไปมาสะดวก | กองช่าง |
| 18 | โครงการก่อสร้างถนน คสล.จากบ้านหนองนกเขียน-บ้านวังรัง ต.ท่ากูป | ประชาชนสัญจรไปมาสะดวก | หมู่ที่ 3 กว้าง 4 เมตร ยาว 3,000 เมตร หนา 0.15 เมตร ปริมาตร1,800ตร.ม. | 600,000 | 600,000 | 600,000 | 600,000 | 600,000 | ร้อยละ 60 ของประชาชนที่สัญจรไปมาสะดวกมีความพึงพอใจ | ประชาชนสัญจรไปมาสะดวก | กองช่าง |
| 19 | ก่อสร้างถนน คสล.หมู่ 3 (จากถนนสายหลักกลาง หมู่บ้าน-บ้านนางแดง พันธุ์ทอง) (ม.3) | ประชาชนสัญจรไปมาสะดวก | หมู่ที่ 3 กว้าง 3 เมตร ยาว 200 เมตร หนา 0.15 เมตร ปริมาตร 90 ลบ.ม | 300,000 | 300,000 | 300,000 | 300,000 | 300,000 | ร้อยละ 60 ของประชาชนที่สัญจรไปมาสะดวกมีความพึงพอใจ | ประชาชนสัญจรไปมาสะดวก | กองช่าง |

| | | | | | | | | | | | |
|----|--|---------------------------|---|---------|---------|---------|---------|---------|---|-------------------------------|-------------|
| 20 | ก่อสร้าง คสล.จากบ้านหนอง นกเขียน-บ้านห้วยเจริญผล หมู่ที่ 3 | ประชาชนสัญจร ไปมาสะดวก | หมู่ที่ 3 กว้าง 6 เมตร ยาว 3,000 เมตร หนา 0.15 เมตร ปริมาตร 2,700 ลบ.ม | 300,000 | 300,000 | 300,000 | 300,000 | 300,000 | ร้อยละ 60 ของ ประชาชนที่ สัญจรไปมา สะดวกมี ความพึง พอใจ | ประชาชน สัญจรไป มาสะดวก | กอง ช่าง |
| | บ้านห้วยเจริญผล หมู่ที่ 4 | | | | | | | | | | |
| 21 | ก่อสร้างถนนคสล.ม.4 (ต่อ จากสายเดิม-บ้านนางแสง เพชรประไพ ถึงคุ้มประปา หมู่บ้าน บ้านนายภรพัฒน์ เพชรประไพ (ม.4) | ประชาชนสัญจร ไปมาสะดวก | หมู่ที่ 4 กว้าง 5 เมตร ยาว 200 เมตร หนา 0.15 เมตรปริมาตร 150 ลบ.ม | 300,000 | 300,000 | 300,000 | 300,000 | 300,000 | ร้อยละ 60 ของ ประชาชนที่ สัญจรไปมา สะดวกมี ความพึง พอใจ | ประชาชน สัญจรไป มาสะดวก | กอง ช่าง |
| 22 | ก่อสร้างถนนคสล.สายบึงโข จากหมู่ที่ 4- หมู่ที่ 8 | ประชาชนสัญจร ไปมาสะดวก | หมู่ที่ 4 กว้าง 5 เมตร ยาว 1,000 เมตร หนา 0.15 เมตร ปริมาตร 150 ลบ.ม | 300,000 | 300,000 | 300,000 | 300,000 | 300,000 | ร้อยละ 60 ของ ประชาชนที่ สัญจรไปมา สะดวกมี ความพึง พอใจ | ประชาชน สัญจรไป มาสะดวก | กอง ช่าง |

| | | | | | | | | | | | |
|----|---|---------------------------|---|---------|---------|---------|---------|---------|---|-------------------------------|-------------|
| 23 | ก่อสร้างถนน คสล.สายใหม่ จากหมู่ที่ 4 - หมู่ที่ 8 | ประชาชนสัญจร ไปมาสะดวก | หมู่ที่ 4 กว้าง 5 เมตร ยาว 1,000 เมตร หนา 0.15 เมตร ปริมาตร 150 ลบ.ม | 300,000 | 300,000 | 300,000 | 300,000 | 300,000 | ร้อยละ 60 ของ ประชาชนที่ สัญจรไปมา สะดวกมี ความพึง พอใจ | ประชาชน สัญจรไป มาสะดวก | กอง ช่าง |
| | บ้านตะโกทอง หมู่ที่ 5 | | | | | | | | | | |
| 24 | ก่อสร้างถนน คสล.หมู่ 5 (จากบ้านนายบรรจง -บ้าน นางเบ็ญจมาศ) (ม.5) | ประชาชนสัญจร ไปมาสะดวก | หมู่ที่ 5 กว้าง 4 เมตร ยาว 1,000 เมตร หนา 0.15 เมตร ปริมาตร 600 ลบ.ม | 300,000 | 300,000 | 300,000 | 300,000 | 300,000 | ร้อยละ 60 ของ ประชาชนที่ สัญจรไปมา สะดวกมี ความพึง พอใจ | ประชาชน สัญจรไป มาสะดวก | กอง ช่าง |
| 25 | โครงการก่อสร้างถนนคสล. สายบ้านนายเสกสิทธิ์ เพียง ขุนทด -ทางเข้าบ้านหนองยาง พัฒนา หมู่ที่ 5 | ประชาชนสัญจร ไปมาสะดวก | หมู่ที่ 5 กว้าง 5 เมตร ยาว 1,000 เมตร หนา 0.15 เมตร ปริมาตร 250 ลบ.ม | 300,000 | 300,000 | 300,000 | 300,000 | 300,000 | ร้อยละ 60 ของ ประชาชนที่ สัญจรไปมา สะดวกมี ความพึง พอใจ | ประชาชน สัญจรไป มาสะดวก | กอง ช่าง |

| | | | | | | | | | | | |
|------------------------------|--|---------------------------|---|-----------|-----------|-----------|-----------|-----------|---|-------------------------------|-------------|
| 26 | โครงการก่อสร้างถนนคสล. สายหลังอบต.-ถนนลาดยาง สายบ้านเขื่อนล้น ม.1 | ประชาชนสัญจร ไปมาสะดวก | หมู่ที่ 5 กว้าง 5 เมตร ยาว 1,000 เมตร หนา 0.15 เมตร ปริมาตร 250 ลบ.ม | 300,000 | 300,000 | 300,000 | 300,000 | 300,000 | ร้อยละ 60 ของ ประชาชนที่ สัญจรไปมา สะดวกมี ความพึง พอใจ | ประชาชน สัญจรไป มาสะดวก | กอง ช่าง |
| บ้านซับใหม่ หมู่ที่ 6 | | | | | | | | | | | |
| 27 | ก่อสร้างถนน คสล.บ้านซับ ใหม่สายจากบ้านซับใหม่-คุ้ม หนองมะตูม (ม.6) | ประชาชนสัญจร ไปมาสะดวก | หมู่ที่ 6 กว้าง 4 เมตร ยาว 3,500 เมตร หนา 0.15 เมตร ปริมาตร 2 100 ลบ.ม | 7,900,000 | 7,900,000 | 7,900,000 | 7,900,000 | 7,900,000 | ร้อยละ 60 ของ ประชาชนที่ สัญจรไปมา สะดวกมี ความพึง พอใจ | ประชาชน สัญจรไป มาสะดวก | กอง ช่าง |
| 28 | ก่อสร้างถนน คสล.หมู่ 6 (คุ้ม นายยิ้ม) (ม.6) | ประชาชนสัญจร ไปมาสะดวก | หมู่ที่ 6 กว้าง 5 เมตร ยาว 300 เมตร หนา 0.15 เมตรปริมาตร 225 ลบ.ม | 300,000 | 300,000 | 300,000 | 300,000 | 300,000 | ร้อยละ 60 ของ ประชาชนที่ สัญจรไปมา สะดวกมี ความพึง พอใจ | ประชาชน สัญจรไป มาสะดวก | กอง ช่าง |

| | | | | | | | | | | | |
|----|--|-----------------------|---|-----------|-----------|-----------|-----------|-----------|--|-----------------------|---------|
| 29 | โครงการก่อสร้างถนน คสล. คุ่มหนองเตียน-บ้านนายจำลอง แก้วสันเทียะ (หมู่ 6) | ประชาชนสัญจรไปมาสะดวก | หมู่ที่ 6 กว้าง 5 เมตร ยาว 1,000 เมตร หนา 0.15 เมตร ปริมาตร 750 ลบ.ม | 300,000 | 300,000 | 300,000 | 300,000 | 300,000 | ร้อยละ 60 ของประชาชนที่สัญจรไปมาสะดวกมีความพึงพอใจ | ประชาชนสัญจรไปมาสะดวก | กองช่าง |
| 30 | ก่อสร้างถนนคสล.ระหว่างบ้านนายเกษม ชำนาญ หมู่ที่ 6 | ประชาชนสัญจรไปมาสะดวก | หมู่ที่ 6 กว้าง 5 เมตร ยาว 40 เมตร หนา 0.15 เมตร ปริมาตร 30 ลบ.ม | 300,000 | 300,000 | 300,000 | 300,000 | 300,000 | ร้อยละ 60 ของประชาชนที่สัญจรไปมาสะดวกมีความพึงพอใจ | ประชาชนสัญจรไปมาสะดวก | กองช่าง |
| 31 | ก่อสร้างถนนคสล.ระหว่างบ้านนางสายบัว ตอรัมย์ หมู่ที่ 6 | ประชาชนสัญจรไปมาสะดวก | หมู่ที่ 6 กว้าง 5 เมตร ยาว 40 เมตร หนา 0.15 เมตร ปริมาตร 30 ลบ.ม | 300,000 | 300,000 | 300,000 | 300,000 | 300,000 | ร้อยละ 60 ของประชาชนที่สัญจรไปมาสะดวกมีความพึงพอใจ | ประชาชนสัญจรไปมาสะดวก | กองช่าง |
| 32 | โครงการก่อสร้างถนนคสล.บ้านซับใหม่ ม.6-บ้านหนองประดู่พัฒนา ม.11 | ประชาชนสัญจรไปมาสะดวก | หมู่ที่ 6 กว้าง 4 เมตร ยาว 3,100 เมตร หนา 0.15 เมตร ปริมาตร 12,400 ลบ.ม | 7,600,000 | 7,600,000 | 7,600,000 | 7,600,000 | 7,600,000 | ร้อยละ 60 ของประชาชนที่สัญจรไปมาสะดวกมีความพึงพอใจ | ประชาชนสัญจรไปมาสะดวก | กองช่าง |

| | | | | | | | | | | | |
|----|--|---------------------------|---|---------|---------|---------|---------|---------|---|-------------------------------|-------------|
| 33 | โครงการซ่อมสร้างผิวทางเค พซีลทางหลวงท้องถิ่น หมายเลข ชย.ถ.57-002 สาย บ้านตะโกทอง ม.6 -บ้านตลุก คูณ | ประชาชนสัญจร ไปมาสะดวก | หมู่ที่ 6 กว้าง 6 เมตร ยาว 333 เมตร หนา 0.04 เมตรปริมาตร 12,400 ตร.ม | 440,000 | 440,000 | 440,000 | 440,000 | 440,000 | ร้อยละ 60 ของ ประชาชนที่ สัญจรไปมา สะดวกมี ความพึง พอใจ | ประชาชน สัญจรไป มาสะดวก | กอง ช่าง |
| | บ้านหนองยางพัฒนา หมู่ที่ 7 | | | | | | | | | | |
| 34 | ก่อสร้างถนน คสล.จากบ้าน นางเคลิ้ม พรามจร-นางยุพิน เอกการ (หมู่ 7) | ประชาชนสัญจร ไปมาสะดวก | หมู่ที่ 7 กว้าง 5 เมตร ยาว 1,000 เมตร หนา 0.15 เมตร ปริมาตร 750 ลบ.ม | 300,000 | 300,000 | 300,000 | 300,000 | 300,000 | ร้อยละ 60 ของ ประชาชนที่ สัญจรไปมา สะดวกมี ความพึง พอใจ | ประชาชน สัญจรไป มาสะดวก | กอง ช่าง |
| 35 | โครงการก่อสร้างถนน คสล. จากหมู่ 5-โรงเรียนโบม่อน ร่วมพัฒนา หมู่ที่ 7 | ประชาชนสัญจร ไปมาสะดวก | หมู่ที่ 7 กว้าง 5 เมตร ยาว 3,000 เมตร หนา 0.15 เมตร ปริมาตร 2,250 ลบ.ม | 400,000 | 400,000 | 400,000 | 400,000 | 400,000 | ร้อยละ 60 ของ ประชาชนที่ สัญจรไปมา สะดวกมี ความพึง พอใจ | ประชาชน สัญจรไป มาสะดวก | กอง ช่าง |

| บ้านตะโกทอง หมู่ที่ 8 | | | | | | | | | | | |
|-----------------------|--|---------------------------|---|---------|---------|---------|---------|---------|---|-------------------------------|-------------|
| 36 | ก่อสร้างถนน คสล.หมู่ 8 (บ้านนายสุรพล) (ม.8) | ประชาชนสัญจร ไปมาสะดวก | หมู่ที่ 8 กว้าง 5 เมตร ยาว 300 เมตร หนา 0.15 เมตรปริมาตร 225 ลบ.ม | 300,000 | 300,000 | 300,000 | 300,000 | 300,000 | ร้อยละ 60 ของ ประชาชนที่ สัญจรไปมา สะดวกมี ความพึง พอใจ | ประชาชน สัญจรไป มาสะดวก | กอง ช่าง |
| 37 | โครงการก่อสร้างถนน คสล. ทางสายบ้านนายสมหมาย อุ่น สวัสดิ์ หมู่ที่ 8 | ประชาชนสัญจร ไปมาสะดวก | หมู่ที่ 8 กว้าง 5 เมตร ยาว 500 เมตร หนา 0.15 เมตรปริมาตร 3750 ลบ.ม | 300,000 | 300,000 | 300,000 | 300,000 | 300,000 | ร้อยละ 60 ของ ประชาชนที่ สัญจรไปมา สะดวกมี ความพึง พอใจ | ประชาชน สัญจรไป มาสะดวก | กอง ช่าง |
| 38 | ก่อสร้างถนน คสล.จากบ้าน นางสาวนวลฉวี อุ่นสวัสดิ์ ถึง หน้าวัด หมู่ที่ 8 | ประชาชนสัญจร ไปมาสะดวก | หมู่ที่ 8 กว้าง 5 เมตร ยาว 200 เมตร หนา 0.15 เมตรปริมาตร 1500 ลบ.ม | 300,000 | 300,000 | 300,000 | 300,000 | 300,000 | ร้อยละ 60 ของ ประชาชนที่ สัญจรไปมา สะดวกมี ความพึง พอใจ | ประชาชน สัญจรไป มาสะดวก | กอง ช่าง |

| | | | | | | | | | | | |
|-------------------------------|---|-----------------------|--|---------|---------|---------|---------|---------|--|-----------------------|---------|
| 39 | ก่อสร้างถนน คสล.จากหมู่ที่ 8 - หมู่ที่ 4 ต่อจากเดิม | ประชาชนสัญจรไปมาสะดวก | หมู่ที่ 8 กว้าง 5 เมตร ยาว 2,000 เมตร หนา 0.15 เมตร ปริมาตร 150 ลบ.ม | 300,000 | 300,000 | 300,000 | 300,000 | 300,000 | ร้อยละ 60 ของ ประชาชนที่ สัญจรไปมา สะดวกมี ความพึงพอใจ | ประชาชนสัญจรไปมาสะดวก | กองช่าง |
| บ้านกลุ่มสูง หมู่ที่ 9 | | | | | | | | | | | |
| 40 | โครงการก่อสร้างถนนคสล.จากสี่แยกในหมู่บ้านถึงคุ้มโป่งตลาด (หมู่ 9) | ประชาชนสัญจรไปมาสะดวก | หมู่ที่ 9 กว้าง 5 เมตร ยาว 500 เมตร หนา 0.15 เมตร ปริมาตร 375 ลบ.ม | 300,000 | 300,000 | 300,000 | 300,000 | 300,000 | ร้อยละ 60 ของ ประชาชนที่ สัญจรไปมา สะดวกมี ความพึงพอใจ | ประชาชนสัญจรไปมาสะดวก | กองช่าง |
| 41 | ก่อสร้างถนนคสล.จากสี่แยกศาลากลางหมู่บ้าน-บ้านหนองพันก ก หมู่ที่ 9 | ประชาชนสัญจรไปมาสะดวก | หมู่ที่ 9 กว้าง 5 เมตร ยาว 6,000 เมตร หนา 0.15 เมตร ปริมาตร 5,400 ลบ.ม | 300,000 | 300,000 | 300,000 | 300,000 | 300,000 | ร้อยละ 60 ของ ประชาชนที่ สัญจรไปมา สะดวกมี ความพึงพอใจ | ประชาชนสัญจรไปมาสะดวก | กองช่าง |

| | | | | | | | | | | | | |
|----|--|------------------------|---|---------|---------|---------|---------|---------|--|-------------------------|----------|--|
| | บ้านทุ่งกระถิ่นพัฒนา หมู่ที่ 10 | | | | | | | | | | | |
| 42 | ก่อสร้างถนน คสล.ม.10 (สาย นายแถว ถึง นายชัย พีมขุน ทต) (ม.10) | ประชาชนสัญจร ไปมาสะดวก | หมู่ที่ 10 กว้าง 5 เมตร ยาว 900 เมตร หนา 0.15 เมตร ปริมาตร675 ลบ.ม | 300,000 | 300,000 | 300,000 | 300,000 | 300,000 | ร้อยละ 60 ของ ประชาชนที่ สัญจรไปมา สะดวกมี ความพึงพอใจ | ประชาชน สัญจรไป มาสะดวก | กอง ช่าง | |
| 43 | ก่อสร้างถนน คสล.สายหลัก เพิ่มจากเดิมขยายออกอีก 2 เมตร พร้อมลงลูกรังไหล่ทาง กว้างจากบ้านนายทุเรียน จันทร์สิงห์ถึงศาลากลาง หมู่บ้าน (ม.10) | ประชาชนสัญจร ไปมาสะดวก | หมู่ที่ 10 กว้าง 2 เมตร ยาว 6,000 เมตร หนา 0.15 เมตร ปริมาตร 5,400 ลบ.ม | 300,000 | 300,000 | 300,000 | 300,000 | 300,000 | ร้อยละ 60 ของ ประชาชนที่ สัญจรไปมา สะดวกมี ความพึงพอใจ | ประชาชน สัญจรไป มาสะดวก | กอง ช่าง | |
| | บ้านหนองประตูพัฒนา หมู่ ที่ 11 | | | | | | | | | | | |
| 44 | ก่อสร้างถนน คสล. หมู่ที่ 11 (ในหมู่บ้านหนองประตูพัฒนา) (หมู่11) | ประชาชนสัญจร ไปมาสะดวก | หมู่ที่ 11 กว้าง 4 เมตร ยาว 500 เมตร หนา 0.15 เมตร ปริมาตร 300 ลบ.ม | 300,000 | 300,000 | 300,000 | 300,000 | 300,000 | ร้อยละ 60 ของ ประชาชนที่ สัญจรไปมา สะดวกมี ความพึงพอใจ | ประชาชน สัญจรไป มาสะดวก | กอง ช่าง | |

| | | | | | | | | | | | |
|----|---|-----------------------|--|---------|---------|---------|---------|---------|--|-----------------------|---------|
| 45 | โครงการขอรับการสนับสนุนเครื่องจักรกลเพื่อดำเนินงานภายในตำบล | ประชาชนสัญจรไปมาสะดวก | พื้นที่รับผิดชอบในตำบลตะโกทอง หมู่ที่ 1-11 | 300,000 | 300,000 | 300,000 | 300,000 | 300,000 | ร้อยละ 60 ของประชาชนที่สัญจรไปมาสะดวกมีความพึงพอใจ | ประชาชนสัญจรไปมาสะดวก | กองช่าง |
| 46 | โครงการปรับปรุงซ่อมแซมถนนพร้อมลูกรัง | ประชาชนสัญจรไปมาสะดวก | พื้นที่รับผิดชอบในตำบลตะโกทอง หมู่ที่ 1-11 | 500,000 | 500,000 | 500,000 | 500,000 | 500,000 | ร้อยละ 60 ของประชาชนที่สัญจรไปมาสะดวกมีความพึงพอใจ | ประชาชนสัญจรไปมาสะดวก | กองช่าง |
| | บ้านเขื่อนล้น หมู่ที่ 1 | | | | | | | | | | |
| 47 | ปรับปรุงซ่อมแซมถนนลูกรัง หมู่ 1(คุ้มวังน้อย) (ม.1) | ประชาชนสัญจรไปมาสะดวก | หมู่ที่ 1 กว้าง 6 เมตร ยาว 1,800 เมตร หนา 0.12 เมตร ปริมาตร 1,296 ลบ.ม | 300,000 | 300,000 | 300,000 | 300,000 | 300,000 | ร้อยละ 60 ของประชาชนที่สัญจรไปมาสะดวกมีความพึงพอใจ | ประชาชนสัญจรไปมาสะดวก | กองช่าง |

| | | | | | | | | | | | |
|----|---|------------------------|--|---------|---------|---------|---------|---------|--|-----------------------|---------|
| 48 | ปรับปรุงซ่อมแซมถนนลูกรัง หมู่ 1 (สายหน้าวัดป่าถึงถนนสายหนองพรวน)(ม.2) | ประชาชนสัญญา ไปมาสะดวก | หมู่ที่ 1 กว้าง 6 เมตร ยาว 2,100 เมตร หนา 0.12 เมตร ปริมาตร 1,512 ลบ.ม | 300,000 | 300,000 | 300,000 | 300,000 | 300,000 | ร้อยละ 60 ของประชาชนที่สัญญาไปมาสะดวกมีความพึงพอใจ | ประชาชนสัญญาไปมาสะดวก | กองช่าง |
| 49 | ปรับปรุงซ่อมแซมถนนหมู่ 1 (เส้นสามแยกบ้านเขื่อนลั่นโป่งเกตุดู-บ้านใหม่นาดี) (หมู่ 1) | ประชาชนสัญญา ไปมาสะดวก | หมู่ที่ 1 กว้าง 6 เมตร ยาว 2,100 เมตร หนา 0.12 เมตร ปริมาตร 1,512 ลบ.ม | 300,000 | 300,000 | 300,000 | 300,000 | 300,000 | ร้อยละ 60 ของประชาชนที่สัญญาไปมาสะดวกมีความพึงพอใจ | ประชาชนสัญญาไปมาสะดวก | กองช่าง |
| 50 | ปรับปรุงซ่อมแซมถนนลูกรังสายหน้าบ้านนายสำราญ--นายเจริญ เกือกสูงเนิน | ประชาชนสัญญา ไปมาสะดวก | หมู่ที่ 1 กว้าง 6 เมตร ยาว 500 เมตร หนา 0.12 เมตร ปริมาตร 360 ลบ.ม | 300,000 | 300,000 | 300,000 | 300,000 | 300,000 | ร้อยละ 60 ของประชาชนที่สัญญาไปมาสะดวกมีความพึงพอใจ | ประชาชนสัญญาไปมาสะดวก | กองช่าง |
| 51 | โครงการซ่อมแซมถนนลูกรังยกร่องพูนดินจากบ้านนายโชคชัย พรหมภักดี ถึงไร่นายโสภี ประดับวงษ์พร้อมวางท่อคสล.(หมู่ 1) | ประชาชนสัญญา ไปมาสะดวก | หมู่ที่ 1 กว้าง 6 เมตร ยาว 1,500 เมตร หนา 0.12 เมตร ปริมาตร 1,080 ลบ.ม | 300,000 | 300,000 | 300,000 | 300,000 | 300,000 | ร้อยละ 60 ของประชาชนที่สัญญาไปมาสะดวกมีความพึงพอใจ | ประชาชนสัญญาไปมาสะดวก | กองช่าง |

| | | | | | | | | | | | |
|----|---|---------------------------|---|---------|---------|---------|---------|---------|---|-------------------------------|-------------|
| 52 | โครงการซ่อมแซมถนนลูกรัง จากบ้านนายหล่า พรหมภักดี - ทางแยกหมู่ 3 | ประชาชนสัญจร ไปมาสะดวก | หมู่ที่ 1 กว้าง 6 เมตร ยาว 1,500 เมตร หนา 0.12 เมตร ปริมาตร 1,080 ลบ.ม | 300,000 | 300,000 | 300,000 | 300,000 | 300,000 | ร้อยละ 60 ของ ประชาชนที่ สัญจรไปมา สะดวกมี ความพึง พอใจ | ประชาชน สัญจรไป มาสะดวก | กอง ช่าง |
| 53 | โครงการซ่อมแซมถนนลูกรัง สายบ้านเขื่อนลั่น - ถนนสาย บ้านหนองนกเขียน | ประชาชนสัญจร ไปมาสะดวก | หมู่ที่ 1 กว้าง 6 เมตร ยาว 1,500 เมตร หนา 0.12 เมตร ปริมาตร 1,080 ลบ.ม | 300,000 | 300,000 | 300,000 | 300,000 | 300,000 | ร้อยละ 60 ของ ประชาชนที่ สัญจรไปมา สะดวกมี ความพึง พอใจ | ประชาชน สัญจรไป มาสะดวก | กอง ช่าง |
| | บ้านโสกหอยขม หมู่ที่ 2 | | | | | | | | | | |
| 54 | ปรับปรุงซ่อมแซมถนนลูกรัง สายคุ้มหนองรูเม่นถึงสามแยก บ้านกลุ่มสูง (ม.9)(ม.2) | ประชาชนสัญจร ไปมาสะดวก | หมู่ที่ 2.9 กว้าง 6 เมตร ยาว 2,000 เมตร หนา 0.12 เมตร ปริมาตร 1,440 ลบ.ม | 300,000 | 300,000 | 300,000 | 300,000 | 300,000 | ร้อยละ 60 ของ ประชาชนที่ สัญจรไปมา สะดวกมี ความพึง พอใจ | ประชาชน สัญจรไป มาสะดวก | กอง ช่าง |

| | | | | | | | | | | | |
|----|---|-----------------------|---|---------|---------|---------|---------|---------|--|-----------------------|---------|
| 55 | ปรับปรุงซ่อมแซมถนนลูกรัง หมู่ 2 จากหน้าวัดไปถึงคลองห้วยทราย(ม.2) | ประชาชนสัญจรไปมาสะดวก | หมู่ที่ 2 กว้าง 5 เมตร ยาว 3,000 เมตร หนา 0.12 เมตร ปริมาตร 1,800 ลบ.ม | 300,000 | 300,000 | 300,000 | 300,000 | 300,000 | ร้อยละ 60 ของประชาชนที่สัญจรไปมาสะดวกมีความพึงพอใจ | ประชาชนสัญจรไปมาสะดวก | กองช่าง |
| 56 | โครงการซ่อมแซมถนนคอนกรีตจากบ้านนายอุทิศ สัตตมิตรถึงที่ทำการกองทุนหมู่บ้าน หมู่ที่ 2 | ประชาชนสัญจรไปมาสะดวก | หมู่ที่ 2 กว้าง 6 เมตร ยาว 1,000 เมตร หนา 0.12 เมตร ปริมาตร 1,440 ลบ.ม. | 300,000 | 300,000 | 300,000 | 300,000 | 300,000 | ร้อยละ 60 ของประชาชนที่สัญจรไปมาสะดวกมีความพึงพอใจ | ประชาชนสัญจรไปมาสะดวก | กองช่าง |
| | บ้านหนองนกเขียน หมู่ที่ 3 | | | | | | | | | | |
| 57 | ปรับปรุงซ่อมแซมถนนลูกรัง หมู่ 3 (บ้านหนองนกเขียน ถึงบ้านโนนสะอาดอำเภอซับใหญ่)(ม.3) | ประชาชนสัญจรไปมาสะดวก | หมู่ที่ 3 กว้าง 6 เมตร ยาว 5,000 เมตร หนา 0.12 เมตร ปริมาตร 3,600 ลบ.ม | 500,000 | 500,000 | 500,000 | 500,000 | 500,000 | ร้อยละ 60 ของประชาชนที่สัญจรไปมาสะดวกมีความพึงพอใจ | ประชาชนสัญจรไปมาสะดวก | กองช่าง |

| | | | | | | | | | | | |
|----|---|---------------------------|--|---------|---------|---------|---------|---------|---|-------------------------------|-------------|
| 58 | ปรับปรุงซ่อมแซมถนนลูกรัง บ้านหนองนกเขียน ถึงบ้าน เขื่อนล้น (ม.3) | ประชาชนสัญจร ไปมาสะดวก | หมู่ที่ 3 กว้าง 6 เมตร ยาว 4,200 เมตร หนา 0.12 เมตร ปริมาตร 3,024 ลบ.ม | 400,000 | 400,000 | 400,000 | 400,000 | 400,000 | ร้อยละ 60 ของ ประชาชนที่ สัญจรไปมา สะดวกมี ความพึง พอใจ | ประชาชน สัญจรไป มาสะดวก | กอง ช่าง |
| 59 | ปรับปรุงซ่อมแซมถนนลูกรัง หมู่ 3 (จากทางแยกไธเนยสุ ริย์-ทางแยกบ้านนาย หล้า พรหมักดี (ม.1) | ประชาชนสัญจร ไปมาสะดวก | หมู่ที่ 3 กว้าง 6 เมตร ยาว 4,000 เมตร หนา 0.12 เมตร ปริมาตร 2,880 ลบ.ม | 400,000 | 400,000 | 400,000 | 400,000 | 400,000 | ร้อยละ 60 ของ ประชาชนที่ สัญจรไปมา สะดวกมี ความพึง พอใจ | ประชาชน สัญจรไป มาสะดวก | กอง ช่าง |
| 60 | ปรับปรุงซ่อมแซมถนนลูกรัง หมู่ 3 จากทางแยกโยธินฟาร์ม ถึงบ้านนายประสิทธิ์ (ม.3) | ประชาชนสัญจร ไปมาสะดวก | หมู่ที่ 3 กว้าง 4 เมตร ยาว 1,000 เมตร หนา 0.12 เมตร ปริมาตร 480 ลบ.ม | 100,000 | 100,000 | 100,000 | 100,000 | 100,000 | ร้อยละ 60 ของ ประชาชนที่ สัญจรไปมา สะดวกมี ความพึง พอใจ | ประชาชน สัญจรไป มาสะดวก | กอง ช่าง |
| 61 | ปรับปรุงซ่อมแซมถนนลูกรัง หมู่ 3 เชื่อมถนนสายตะโกทอง -บ้านเขื่อนล้น ม.1 | ประชาชนสัญจร ไปมาสะดวก | หมู่ที่ 3 กว้าง 6 เมตร ยาว 2,500 เมตร หนา 0.12 เมตร ปริมาตร 1,800 ลบ.ม | 250,000 | 250,000 | 250,000 | 250,000 | 250,000 | ร้อยละ 60 ของ ประชาชนที่ สัญจรไปมา สะดวกมี ความพึง พอใจ | ประชาชน สัญจรไป มาสะดวก | กอง ช่าง |

| | | | | | | | | | | | |
|----|---|---------------------------|--|---------|---------|---------|---------|---------|---|-------------------------------|-------------|
| 62 | ปรับปรุงซ่อมแซมถนนลูกรัง จากหมู่ที่ 4-หมู่ที่ 3 | ประชาชนสัญจร ไปมาสะดวก | หมู่ที่ 3,4 กว้าง 8 เมตร ยาว 2,500 เมตร หน้า 0.12 เมตร ปริมาตร 2,400 ลบ.ม | 250,000 | 250,000 | 250,000 | 250,000 | 250,000 | ร้อยละ 60 ของ ประชาชนที่ สัญจรไปมา สะดวกมี ความพึง พอใจ | ประชาชน สัญจรไป มาสะดวก | กอง ช่าง |
| 63 | ปรับปรุงซ่อมแซมถนนลูกรัง สายบ้านหนองนกเขียน-บ้าน โปร่งเกตุ(ม.3) | ประชาชนสัญจร ไปมาสะดวก | หมู่ที่ 3 กว้าง 6 เมตร ยาว 3,000 เมตร หน้า 0.12 เมตร ปริมาตร 2,160 ลบ.ม | 300,000 | 300,000 | 300,000 | 300,000 | 300,000 | ร้อยละ 60 ของ ประชาชนที่ สัญจรไปมา สะดวกมี ความพึง พอใจ | ประชาชน สัญจรไป มาสะดวก | กอง ช่าง |
| 64 | ปรับปรุงซ่อมแซมถนนลูกรัง สายบ้านหนองนกเขียน-บ้าน วังรัง(ม.3) | ประชาชนสัญจร ไปมาสะดวก | หมู่ที่ 3 กว้าง 6 เมตร ยาว 4,200 เมตร หน้า 0.15 เมตร ปริมาตร 3,024 ลบ.ม | 300,000 | 300,000 | 300,000 | 300,000 | 300,000 | ร้อยละ 60 ของ ประชาชนที่ สัญจรไปมา สะดวกมี ความพึง พอใจ | ประชาชน สัญจรไป มาสะดวก | กอง ช่าง |

| บ้านห้วยเจริญผล หมู่ที่ 4 | | | | | | | | | | | |
|---------------------------|--|------------------------|--|---------|---------|---------|---------|---------|---|-------------------------|----------|
| 65 | ปรับปรุงซ่อมแซมถนนลูกรัง หมู่ 4 -8 (สายบึงไข่) | ประชาชนสัญจร ไปมาสะดวก | หมู่ที่ 4,8 กว้าง 6 เมตร ยาว 2,800 เมตร หนา 0.12 เมตร ปริมาตร 2,016 ลบ.ม | 300,000 | 300,000 | 300,000 | 300,000 | 300,000 | ร้อยละ 60 ของ ประชาชนที่ สัญจรไปมา สะดวกมี ความพึง พอใจ | ประชาชน สัญจรไป มาสะดวก | กอง ช่าง |
| 66 | ปรับปรุงซ่อมแซมถนนลูกรัง ม.4-ม.8 (สายใหม่) | ประชาชนสัญจร ไปมาสะดวก | หมู่ที่ 4,8 กว้าง 6 เมตร ยาว 2,800 เมตร หนา 0.12 เมตร ปริมาตร 2,016 ลบ.ม | 300,000 | 300,000 | 300,000 | 300,000 | 300,000 | ร้อยละ 60 ของ ประชาชนที่ สัญจรไปมา สะดวกมี ความพึง พอใจ | ประชาชน สัญจรไป มาสะดวก | กอง ช่าง |
| บ้านตะโกทอง หมู่ที่ 5 | | | | | | | | | | | |
| 67 | ปรับปรุงซ่อมแซมถนนลูกรัง หมู่ 5 (จากบ้านนายบรรจง - เข้าพื้นที่ทำการเกษตร)(ม.5) | ประชาชนสัญจร ไปมาสะดวก | หมู่ที่ 5 กว้าง 4 เมตร ยาว 1,500 เมตร หนา 0.12 เมตร ปริมาตร 12,000 ลบ.ม | 300,000 | 300,000 | 300,000 | 300,000 | 300,000 | ร้อยละ 60 ของ ประชาชนที่ สัญจรไปมา สะดวกมี ความพึง พอใจ | ประชาชน สัญจรไป มาสะดวก | กอง ช่าง |

| | | | | | | | | | | | |
|----|--|---------------------------|--|---------|---------|---------|---------|---------|---|-------------------------------|-------------|
| 68 | ปรับปรุงซ่อมแซมถนนลูกรัง สายหลัง รพ.สต.เชื่อมลาด ยางบ้านเขื่อนล้น(หมู่ 5) | ประชาชนสัญจร ไปมาสะดวก | หมู่ที่ 5 กว้าง 6 เมตร ยาว 1,500 เมตร หนา 0.12 เมตร ปริมาตร 1,080 ลบ.ม | 300,000 | 300,000 | 300,000 | 300,000 | 300,000 | ร้อยละ 60 ของ ประชาชนที่ สัญจรไปมา สะดวกมี ความพึง พอใจ | ประชาชน สัญจรไป มาสะดวก | กอง ช่าง |
| 69 | โครงการซ่อมแซม ถนนลาดยางสายตะโกทอง- ชัยใหม่ หมู่ที่ 5 | ประชาชนสัญจร ไปมาสะดวก | หมู่ที่ 5 กว้าง 6 เมตร ยาว 2,000 เมตร หนา 0.12 เมตร ปริมาตร 1,440 ลบ. ม. | 300,000 | 300,000 | 300,000 | 300,000 | 300,000 | ร้อยละ 60 ของ ประชาชนที่ สัญจรไปมา สะดวกมี ความพึง พอใจ | ประชาชน สัญจรไป มาสะดวก | กอง ช่าง |
| | บ้านชัยใหม่ หมู่ที่ 6 | | | | | | | | | | |
| 70 | ปรับปรุงซ่อมแซมถนนลูกรัง บ้านชัยใหม่สายทางจากบ้าน ชัยใหม่-คุ้มหนองมะตูม(ม.6) | ประชาชนสัญจร ไปมาสะดวก | หมู่ที่ 6 กว้าง 6 เมตร ยาว 1,000 เมตร หนา 0.12 เมตร ปริมาตร 720 ลบ.ม | 300,000 | 300,000 | 300,000 | 300,000 | 300,000 | ร้อยละ 60 ของ ประชาชนที่ สัญจรไปมา สะดวกมี ความพึง พอใจ | ประชาชน สัญจรไป มาสะดวก | กอง ช่าง |

| | | | | | | | | | | | |
|----|---|---------------------------|--|---------|---------|---------|---------|---------|---|-------------------------------|-------------|
| 71 | ปรับปรุงซ่อมแซมถนนลูกรัง บ้านซำใหม่ถึงคุ้มหนองมะตูม ถึงบ้านหนองประจักษ์พัฒนา ม. 11 (ม.6)(ม.11) | ประชาชนสัญจร ไปมาสะดวก | หมู่ที่ 6,11 กว้าง 6 เมตร ยาว 4,500 เมตร หนา 0.12 เมตร ปริมาตร 3,240 ลบ.ม | 300,000 | 300,000 | 300,000 | 300,000 | 300,000 | ร้อยละ 60 ของ ประชาชนที่ สัญจรไปมา สะดวกมี ความพึง พอใจ | ประชาชน สัญจรไป มาสะดวก | กอง ช่าง |
| 72 | ปรับปรุงซ่อมแซมถนนลูกรัง บ้านซำใหม่สายคุ้มบ้านนาย อ้อม (ม.6) | ประชาชนสัญจร ไปมาสะดวก | หมู่ที่ 6 กว้าง 6 เมตร ยาว 1,000 เมตร หนา 0.12 เมตร ปริมาตร 720 ลบ.ม | 300,000 | 300,000 | 300,000 | 300,000 | 300,000 | ร้อยละ 60 ของ ประชาชนที่ สัญจรไปมา สะดวกมี ความพึง พอใจ | ประชาชน สัญจรไป มาสะดวก | กอง ช่าง |
| 73 | ปรับปรุงซ่อมแซมถนนลูกรัง แยกถนนลาดยางบ้านเขื่อนล้น ถึงบ้านห้วยเจริญผล(บ้านนาย แล-ถึงทางแยกถนนบ้านเขื่อน ล้น) (ม.4)(ม.1) | ประชาชนสัญจร ไปมาสะดวก | หมู่ที่ 1,4 กว้าง 6 เมตร ยาว 2,000 เมตร หนา 0.12 เมตร ปริมาตร 1,440 ลบ.ม | 300,000 | 300,000 | 300,000 | 300,000 | 300,000 | ร้อยละ 60 ของ ประชาชนที่ สัญจรไปมา สะดวกมี ความพึง พอใจ | ประชาชน สัญจรไป มาสะดวก | กอง ช่าง |
| 74 | ปรับปรุงซ่อมแซมถนนลูกรัง บ้านซำใหม่สายทางจากคุ้ม หนองเตียน-บ้านหนองยาง พัฒนา (ม.6) | ประชาชนสัญจร ไปมาสะดวก | หมู่ที่ 6 กว้าง 6 เมตร ยาว 1,500 เมตร หนา 0.12 เมตร ปริมาตร 1,080 ลบ.ม | 300,000 | 300,000 | 300,000 | 300,000 | 300,000 | ร้อยละ 60 ของ ประชาชนที่ สัญจรไปมา สะดวกมี ความพึง พอใจ | ประชาชน สัญจรไป มาสะดวก | กอง ช่าง |

| | | | | | | | | | | | |
|----|---|---------------------------|--|---------|---------|---------|---------|---------|---|-------------------------------|-------------|
| 75 | ปรับปรุงซ่อมแซมถนนลูกรัง บ้านซับใหม่-คลองห้วยทราย (ม.6) | ประชาชนสัญจร ไปมาสะดวก | หมู่ที่ 6 กว้าง 6 เมตร ยาว 1,000 เมตร หนา 0.12 เมตร ปริมาตร 720 ลบ.ม | 300,000 | 300,000 | 300,000 | 300,000 | 300,000 | ร้อยละ 60 ของ ประชาชนที่ สัญจรไปมา สะดวกมี ความพึง พอใจ | ประชาชน สัญจรไป มาสะดวก | กอง ช่าง |
| 76 | ซ่อมแซมถนนลาดยางภายใน หมู่บ้าน(ทางหลวงเส้นบำเหน็จ ฯ-ซับใหม่) | ประชาชนสัญจร ไปมาสะดวก | หมู่ที่ 5,7,8 กว้าง 6 เมตร ยาว 8,00 เมตร หนา 0.15 เมตร ปริมาตร 7,200 ลบ.ม | 300,000 | 300,000 | 300,000 | 300,000 | 300,000 | ร้อยละ 60 ของ ประชาชนที่ สัญจรไปมา สะดวกมี ความพึง พอใจ | ประชาชน สัญจรไป มาสะดวก | กอง ช่าง |
| 77 | โครงการก่อสร้างถนน แอสฟัลต์ติกคอนกรีตโดยวิธี PAVEMENT IN PLACE RECYCLING บ้านตะโกทอง- บ้านตุ๊กคุด | ประชาชนสัญจร ไปมาสะดวก | หมู่ที่ 6 กว้าง 6 เมตร ยาว 2,500 เมตร หนา 0.15 เมตร ปริมาตร 15,00 ตร.ม | 300,000 | 300,000 | 300,000 | 300,000 | 300,000 | ร้อยละ 60 ของ ประชาชนที่ สัญจรไปมา สะดวกมี ความพึง พอใจ | ประชาชน สัญจรไป มาสะดวก | กอง ช่าง |

| | | | | | | | | | | | |
|----|---|------------------------|---|---------|---------|---------|---------|---------|--|-------------------------|----------|
| | บ้านหนองยางพัฒนา หมู่ที่ 7 | | | | | | | | | | |
| 78 | ปรับปรุงซ่อมแซมถนนลูกรัง หมู่ 7 ภายในหมู่บ้าน (ม.7) | ประชาชนสัญจร ไปมาสะดวก | หมู่ที่ 7 กว้าง 6 เมตร ยาว 500 เมตร หนา 0.12 เมตร ปริมาตร 360 ลบ.ม | 200,000 | 200,000 | 200,000 | 200,000 | 200,000 | ร้อยละ 60 ของ ประชาชนที่ สัญจรไปมา สะดวกมี ความพึงพอใจ | ประชาชน สัญจรไป มาสะดวก | กอง ช่าง |
| 79 | โครงการก่อสร้างถนนบดยก ร่องพูนดินเส้นลำห้วยทราย หมู่ที่ 7 | ประชาชนสัญจร ไปมาสะดวก | หมู่ที่ 7 กว้าง 6 เมตร ยาว 2,000 เมตร หนา 0.12 เมตร ปริมาตร 1,440 ลบ.ม. | 200,000 | 200,000 | 200,000 | 200,000 | 200,000 | ร้อยละ 60 ของ ประชาชนที่ สัญจรไปมา สะดวกมี ความพึงพอใจ | ประชาชน สัญจรไป มาสะดวก | กอง ช่าง |
| | บ้านตะโกทอง หมู่ที่ 8 | | | | | | | | | | |
| 80 | โครงการซ่อมแซมถนนลูกรัง หมู่ 8 ภายในหมู่บ้าน (ม.8) | ประชาชนสัญจร ไปมาสะดวก | หมู่ที่ 8 กว้าง 5 เมตร ยาว 15เมตร หนา 0.12 เมตร ปริมาตร 9 ลบ.ม | 200,000 | 200,000 | 200,000 | 200,000 | 200,000 | ร้อยละ 60 ของ ประชาชนที่ สัญจรไปมา สะดวกมี ความพึงพอใจ | ประชาชน สัญจรไป มาสะดวก | กอง ช่าง |

| บ้านกลุ่มสูง หมู่ที่ 9 | | | | | | | | | | | |
|------------------------|---|---------------------------|---|---------|---------|---------|---------|---------|---|-------------------------------|-------------|
| 81 | ปรับปรุงซ่อมแซมถนนลูกรัง เข้าพื้นที่การเกษตรนายนาย ประทุม-ลำห้วยทราย หมู่ 9 | ประชาชนสัญจร ไปมาสะดวก | หมู่ที่ 9 กว้าง 6 เมตร ยาว 1,000 เมตร หนา 0.12 เมตร ปริมาตร 720 ลบ.ม | 200,000 | 200,000 | 200,000 | 200,000 | 200,000 | ร้อยละ 60 ของ ประชาชนที่ สัญจรไปมา สะดวกมี ความพึง พอใจ | ประชาชน สัญจรไป มาสะดวก | กอง ช่าง |
| 82 | ปรับปรุงซ่อมแซมถนนลูกรัง เข้าพื้นที่ทำการเกษตรบ้าน นายสมนึกเลียบบลำห้วยทราย หมู่ 9 | ประชาชนสัญจร ไปมาสะดวก | หมู่ที่ 9 กว้าง 6 เมตร ยาว 1,000 เมตร หนา 0.12 เมตร ปริมาตร 720 ลบ.ม | 200,000 | 200,000 | 200,000 | 200,000 | 200,000 | ร้อยละ 60 ของ ประชาชนที่ สัญจรไปมา สะดวกมี ความพึง พอใจ | ประชาชน สัญจรไป มาสะดวก | กอง ช่าง |
| 83 | ปรับปรุงซ่อมแซมถนนลูกรัง (สายไปรุ่งตลาดถึงตรงพอง) (ม.9) | ประชาชนสัญจร ไปมาสะดวก | หมู่ที่ 9 กว้าง 6 เมตร ยาว 1,500 เมตร หนา 0.12 เมตร ปริมาตร 1,080 ลบ.ม | 200,000 | 200,000 | 200,000 | 200,000 | 200,000 | ร้อยละ 60 ของ ประชาชนที่ สัญจรไปมา สะดวกมี ความพึง พอใจ | ประชาชน สัญจรไป มาสะดวก | กอง ช่าง |

| | | | | | | | | | | | |
|----|---|-----------------------|---|---------|---------|---------|---------|---------|--|-----------------------|---------|
| 84 | ก่อสร้างถนนคสล.จากทางสี่แยกในหมู่บ้านถึงคุ้มโปรงตาลาด หมู่ที่ 9 | ประชาชนสัญจรไปมาสะดวก | หมู่ที่ 9 กว้าง 5 เมตร ยาว 50 เมตร หนา 0.15 เมตร ปริมาตร 37.50 ลบ.ม | 200,000 | 200,000 | 200,000 | 200,000 | 200,000 | ร้อยละ 60 ของประชาชนที่สัญจรไปมาสะดวกมีความพึงพอใจ | ประชาชนสัญจรไปมาสะดวก | กองช่าง |
| | บ้านทุ่งกระถิ่นพัฒนา หมู่ที่ 10 | | | 200,000 | 200,000 | 200,000 | 200,000 | 200,000 | | | |
| 85 | ปรับปรุงซ่อมแซมถนนลูกรัง ม.10 (สายทุ่งกระถิ่น-ซับห่าง) (ม.10) | ประชาชนสัญจรไปมาสะดวก | หมู่ที่ 10 กว้าง 8 เมตร ยาว 6,000 เมตร หนา 0.12 เมตร ปริมาตร 5,760 ลบ.ม | 200,000 | 200,000 | 200,000 | 200,000 | 200,000 | ร้อยละ 60 ของประชาชนที่สัญจรไปมาสะดวกมีความพึงพอใจ | ประชาชนสัญจรไปมาสะดวก | กองช่าง |
| 86 | ปรับปรุงซ่อมแซมถนนลูกรังสายบ้านนายตอม (ม.10) | ประชาชนสัญจรไปมาสะดวก | หมู่ที่ 10 กว้าง 6 เมตร ยาว 1,100 เมตร หนา 0.12 เมตร ปริมาตร 792 ลบ.ม | 200,000 | 200,000 | 200,000 | 200,000 | 200,000 | ร้อยละ 60 ของประชาชนที่สัญจรไปมาสะดวกมีความพึงพอใจ | ประชาชนสัญจรไปมาสะดวก | กองช่าง |

| | | | | | | | | | | | |
|----|--|---------------------------|---|---------|---------|---------|---------|---------|---|-------------------------------|-------------|
| 87 | ปรับปรุงซ่อมแซมถนนลูกรัง สายบ้านนายบุญส่ง-ตะเคียน โรจน์ (ม.10) | ประชาชนสัญจร ไปมาสะดวก | หมู่ที่ 10 กว้าง 6 เมตร ยาว 4,000 เมตร หนา 0.12 เมตร ปริมาตร 2,880 ลบ.ม | 200,000 | 200,000 | 200,000 | 200,000 | 200,000 | ร้อยละ 60 ของ ประชาชนที่ สัญจรไปมา สะดวกมี ความพึง พอใจ | ประชาชน สัญจรไป มาสะดวก | กอง ช่าง |
| | บ้านหนองประดู่พัฒนาหมู่ที่ 11 | | | | | | | | | | |
| 88 | ปรับปรุงซ่อมแซมถนนลูกรัง (บ้านหนองประดู่-บ้านห้วย ทราย)(หมู่ 11) | ประชาชนสัญจร ไปมาสะดวก | หมู่ที่ 11 กว้าง 6 เมตร ยาว 1,500 เมตร หนา 0.12 เมตร ปริมาตร 1,080 ลบ.ม | 200,000 | 200,000 | 200,000 | 200,000 | 200,000 | ร้อยละ 60 ของ ประชาชนที่ สัญจรไปมา สะดวกมี ความพึง พอใจ | ประชาชน สัญจรไป มาสะดวก | กอง ช่าง |
| 89 | ปรับปรุงซ่อมแซมถนนลูกรัง เข้าพื้นที่การเกษตร ม.11 | ประชาชนสัญจร ไปมาสะดวก | หมู่ที่ 11 กว้าง 6 เมตร ยาว 4,200 เมตร หนา 0.12 เมตร ปริมาตร 3,024 ลบ.ม | 200,000 | 200,000 | 200,000 | 200,000 | 200,000 | ร้อยละ 60 ของ ประชาชนที่ สัญจรไปมา สะดวกมี ความพึง พอใจ | ประชาชน สัญจรไป มาสะดวก | กอง ช่าง |

| | | | | | | | | | | | |
|----|--|-----------------------|--|---------|---------|---------|---------|---------|--|-----------------------|---------|
| 90 | โครงการปรับปรุงซ่อมแซมพร้อมลงลูกรังสายบ้านหนองประตู-บ้านทุ่งกระถิน (หมู่ 10,11) | ประชาชนสัญจรไปมาสะดวก | หมู่ที่ 10,11 กว้าง 6 เมตร ยาว 2,500 เมตร หนา 0.12 เมตร ปริมาตร 1,800 ลบ.ม | 200,000 | 200,000 | 200,000 | 200,000 | 200,000 | ร้อยละ 60 ของประชาชนที่สัญจรไปมาสะดวกมีความพึงพอใจ | ประชาชนสัญจรไปมาสะดวก | กองช่าง |
| 91 | โครงการปรับปรุงซ่อมแซมถนนบ้านหนองประตู-คลองหินรุพร้อมลงลูกรัง(หมู่ 11) | ประชาชนสัญจรไปมาสะดวก | หมู่ที่ 11 กว้าง 6 เมตร ยาว 1,500 เมตร หนา 0.12 เมตร ปริมาตร 1,080 ลบ.ม | 200,000 | 200,000 | 200,000 | 200,000 | 200,000 | ร้อยละ 60 ของประชาชนที่สัญจรไปมาสะดวกมีความพึงพอใจ | ประชาชนสัญจรไปมาสะดวก | กองช่าง |
| 92 | ซ่อมถนนลูกรังจากบ้านหนองประตูถึงแยกบ้านเขาดินวนาถึงเขตเชื่อมต่อดำบลซับใหญ่ (หมู่ 11) | ประชาชนสัญจรไปมาสะดวก | หมู่ที่ 11 กว้าง 8 เมตร ยาว 6,000 เมตร หนา 0.12 เมตร ปริมาตร 5,760 ลบ.ม | 200,000 | 200,000 | 200,000 | 200,000 | 200,000 | ร้อยละ 60 ของประชาชนที่สัญจรไปมาสะดวกมีความพึงพอใจ | ประชาชนสัญจรไปมาสะดวก | กองช่าง |
| 93 | โครงการซ่อมแซมถนนลูกรังสายบ้านหนองประตู-ตะเคียนโรจน์ หมู่ที่ 11 | ประชาชนสัญจรไปมาสะดวก | หมู่ที่ 11 กว้าง 8 เมตร ยาว 6,000 เมตร หนา 0.12 เมตร ปริมาตร 5,760 ลบ.ม | 200,000 | 200,000 | 200,000 | 200,000 | 200,000 | ร้อยละ 60 ของประชาชนที่สัญจรไปมาสะดวกมีความพึงพอใจ | ประชาชนสัญจรไปมาสะดวก | กองช่าง |

| | | | | | | | | | | | |
|----|--|---------------------------|--|-----------|-----------|-----------|-----------|-----------|---|-------------------------------|-------------|
| 94 | โครงการปรับปรุงซ่อมแซม ถนนลาดยาง | ประชาชนสัญจร ไปมาสะดวก | ตำบลตะโกทอง | 1,000,000 | 1,000,000 | 1,000,000 | 1,000,000 | 1,000,000 | ร้อยละ 60 ของ ประชาชนที่ สัญจรไปมา สะดวกมี ความพึง พอใจ | ประชาชน สัญจรไป มาสะดวก | กอง ช่าง |
| 95 | โครงการซ่อมแซม ถนนลาดยางสายตะโกทอง- ซับใหม่ หมู่ที่ 5 - บ้านซับใหม่ หมู่ที่ 6 | ประชาชนสัญจร ไปมาสะดวก | หมู่ที่ 5 กว้าง 6 เมตร ยาว 5,000 เมตร หน้า 0.15 เมตร | 500,000 | 500,000 | 500,000 | 500,000 | 500,000 | ร้อยละ 60 ของ ประชาชนที่ สัญจรไปมา สะดวกมี ความพึง พอใจ | ประชาชน สัญจรไป มาสะดวก | กอง ช่าง |
| 96 | โครงการซ่อมแซม ถนนลาดยางสายตะโกทอง- ซับใหม่ หมู่ที่ 5 - บ้านเขื่อน ลั่น หมู่ที่ 1 | ประชาชนสัญจร ไปมาสะดวก | หมู่ที่ 1 กว้าง 6 เมตร ยาว 6,000 เมตร หน้า 0.15 เมตร | 500,000 | 500,000 | 500,000 | 500,000 | 500,000 | ร้อยละ 60 ของ ประชาชนที่ สัญจรไปมา สะดวกมี ความพึง พอใจ | ประชาชน สัญจรไป มาสะดวก | กอง ช่าง |
| 97 | โครงการก่อสร้างถนนยก ร่องพูนดินและวางท่อ ระบายน้ำ | ประชาชนสัญจร ไปมาสะดวก | หมู่ที่ 1,2,3,4,5,6,7,8, 9,10,11 | 1,000,000 | 1,000,000 | 1,000,000 | 1,000,000 | 1,000,000 | ร้อยละ 60 ของ ประชาชนที่ สัญจรไปมา สะดวกมี ความพึง พอใจ | ประชาชน สัญจรไป มาสะดวก | กอง ช่าง |

| บ้านเขื่อนล้น หมู่ที่ 1 | | | | | | | | | | | |
|-------------------------|---|-----------------------|--|---------|---------|---------|---------|---------|--|-----------------------|---------|
| 98 | ก่อสร้างถนนลูกรังยกร่องพูนดินถนนเลียบริมคลองลำห้วยเขื่อนล้นพร้อมวางท่อ คสล.ม.1(ม.1) | ประชาชนสัญจรไปมาสะดวก | หมู่ที่ 1 กว้าง 6 เมตร ยาว 2,100 เมตร หนา 0.12 เมตร ปริมาตร 1,512 ลบ.ม | 200,000 | 200,000 | 200,000 | 200,000 | 200,000 | ร้อยละ 60 ของประชาชนที่สัญจรไปมาสะดวกมีความพึงพอใจ | ประชาชนสัญจรไปมาสะดวก | กองช่าง |
| 99 | ก่อสร้างถนนลูกรังยกร่องพูนดิน(จากศาลไปถึงบ้านเขื่อนล้นคุ่มหนองรูเม่น ม.1 (ม.1) | ประชาชนสัญจรไปมาสะดวก | หมู่ที่ 1 กว้าง 6 เมตร ยาว 1,200 เมตร หนา 0.12 เมตร ปริมาตร 864 ลบ.ม | 200,000 | 200,000 | 200,000 | 200,000 | 200,000 | ร้อยละ 60 ของประชาชนที่สัญจรไปมาสะดวกมีความพึงพอใจ | ประชาชนสัญจรไปมาสะดวก | กองช่าง |
| 100 | ก่อสร้างถนนลูกรังเลียบริมคลองลำห้วยเขื่อนล้นพร้อมวางท่อ คสล.ม.1 | ประชาชนสัญจรไปมาสะดวก | หมู่ที่ 1 กว้าง 6 เมตร ยาว 2,100 เมตร หนา 0.12 เมตร ปริมาตร 1,512 ลบ.ม | 200,000 | 200,000 | 200,000 | 200,000 | 200,000 | ร้อยละ 60 ของประชาชนที่สัญจรไปมาสะดวกมีความพึงพอใจ | ประชาชนสัญจรไปมาสะดวก | กองช่าง |

| | | | | | | | | | | | |
|-----|--|-----------------------|--|---------|---------|---------|---------|---------|--|-----------------------|---------|
| 101 | โครงการก่อสร้างยกร่องพูนดินสายโสกค่า-แยกเข้าหนองกันคา หมู่ 1 | ประชาชนสัญจรไปมาสะดวก | หมู่ที่ 1 กว้าง 6 เมตร ยาว 1,000 เมตร หนา 0.12 เมตร ปริมาตร 1,512 ลบ.ม | 200,000 | 200,000 | 200,000 | 200,000 | 200,000 | ร้อยละ 60 ของประชาชนที่สัญจรไปมาสะดวกมีความพึงพอใจ | ประชาชนสัญจรไปมาสะดวก | กองช่าง |
| 102 | โครงการก่อสร้างยกร่องพูนดินสี่แยกนางจันทา | ประชาชนสัญจรไปมาสะดวก | หมู่ที่ 1 กว้าง 6 เมตร ยาว 1,000 เมตร หนา 0.12 เมตร ปริมาตร 1,512 ลบ.ม | 200,000 | 200,000 | 200,000 | 200,000 | 200,000 | ร้อยละ 60 ของประชาชนที่สัญจรไปมาสะดวกมีความพึงพอใจ | ประชาชนสัญจรไปมาสะดวก | กองช่าง |
| | บ้านโสกหอยขม หมู่ที่ 2 | | | | | | | | | | |
| 103 | ก่อสร้างถนนยกร่องพูนดินห้วยไร่(นายหล้า เลียบชัยอึ้งเอื้อยถึงนางทองม้วน)(ม.2) | ประชาชนสัญจรไปมาสะดวก | หมู่ที่ 2 กว้าง 6 เมตร ยาว 1,000 เมตร หนา 0.12 เมตร ปริมาตร 720 ลบ.ม | 200,000 | 200,000 | 200,000 | 200,000 | 200,000 | ร้อยละ 60 ของประชาชนที่สัญจรไปมาสะดวกมีความพึงพอใจ | ประชาชนสัญจรไปมาสะดวก | กองช่าง |

| | | | | | | | | | | | |
|-----|--|-----------------------|--|---------|---------|---------|---------|---------|--|-----------------------|---------|
| 104 | ก่อสร้างถนนตัดบดยกร่องพูนดินวางท่อ คสล.ม.2 (สายตัดแต่จากถนนายลำพียงเพียงขุนทดถึงห้วยทราย)(ม.2) | ประชาชนสัญจรไปมาสะดวก | หมู่ที่ 2 กว้าง 6 เมตร ยาว 1,800 เมตร หนา 0.12 เมตร ปริมาตร 1,296 ลบ.ม | 200,000 | 200,000 | 200,000 | 200,000 | 200,000 | ร้อยละ 60 ของประชาชนที่สัญจรไปมาสะดวกมีความพึงพอใจ | ประชาชนสัญจรไปมาสะดวก | กองช่าง |
| 105 | โครงการยกร่องพูนดินไร่นาขเจริญถึงถนนายสินสมุทร (หมู่ 2) | ประชาชนสัญจรไปมาสะดวก | หมู่ที่ 2 กว้าง 6 เมตร ยาว 1,000 เมตร หนา 0.12 เมตร ปริมาตร 720 ลบ.ม | 200,000 | 200,000 | 200,000 | 200,000 | 200,000 | ร้อยละ 60 ของประชาชนที่สัญจรไปมาสะดวกมีความพึงพอใจ | ประชาชนสัญจรไปมาสะดวก | กองช่าง |
| 106 | โครงการยกร่องพูนดินจากไร่นายหวานถึงถนนลาดยาง(หมู่ 2) | ประชาชนสัญจรไปมาสะดวก | หมู่ที่ 2 กว้าง 6 เมตร ยาว 1,000 เมตร หนา 0.12 เมตร ปริมาตร 720 ลบ.ม | 200,000 | 200,000 | 200,000 | 200,000 | 200,000 | ร้อยละ 60 ของประชาชนที่สัญจรไปมาสะดวกมีความพึงพอใจ | ประชาชนสัญจรไปมาสะดวก | กองช่าง |
| 107 | โครงการลงลูกรังจากถนนายแกถึงถนนายไหล (หมู่ 2) | ประชาชนสัญจรไปมาสะดวก | หมู่ที่ 2 กว้าง 6 เมตร ยาว 1,000 เมตร หนา 0.12 เมตร ปริมาตร 720 ลบ.ม | 200,000 | 200,000 | 200,000 | 200,000 | 200,000 | ร้อยละ 60 ของประชาชนที่สัญจรไปมาสะดวกมีความพึงพอใจ | ประชาชนสัญจรไปมาสะดวก | กองช่าง |

| | | | | | | | | | | | |
|-----|---|---------------------------|---|---------|---------|---------|---------|---------|---|-------------------------------|-------------|
| 108 | โครงการลงลูกรังจากไโรน่ายห ล่ำ ถึงลำห้วยทราย (หมู่ 2) | ประชาชนสัญจร ไปมาสะดวก | หมู่ที่ 2 กว้าง 6 เมตร ยาว 1,000 เมตร หนา 0.12 เมตร ปริมาตร 720 ลบ.ม | 200,000 | 200,000 | 200,000 | 200,000 | 200,000 | ร้อยละ 60 ของ ประชาชนที่ สัญจรไปมา สะดวกมี ความพึง พอใจ | ประชาชน สัญจรไป มาสะดวก | กอง ช่าง |
| 109 | ก่อสร้างถนนลูกรังเลียบลำ คลองซับอีเอื้อย ม.2 พร้อมลง ลูกรังทั้งสองฝั่ง | ประชาชนสัญจร ไปมาสะดวก | หมู่ที่ 2 กว้าง 6 เมตร ยาว 950 เมตร หนา 0.12 เมตรปริมาตร 684 ลบ.ม | 200,000 | 200,000 | 200,000 | 200,000 | 200,000 | ร้อยละ 60 ของ ประชาชนที่ สัญจรไปมา สะดวกมี ความพึง พอใจ | ประชาชน สัญจรไป มาสะดวก | กอง ช่าง |
| 110 | โครงการก่อสร้างถนนยกร่อง พุนดินจากที่น่านายบุญเรือง (ถนนลาดยาง) ถึงหมู่ที่ 7 บ้านหนองยาง หมู่ที่ 2 | ประชาชนสัญจร ไปมาสะดวก | หมู่ที่ 2 กว้าง 3 เมตร ยาว 1,000 เมตร หนา 0.12 เมตร ปริมาตร 14.40 ลบ.ม | 200,000 | 200,000 | 200,000 | 200,000 | 200,000 | ร้อยละ 60 ของ ประชาชนที่ สัญจรไปมา สะดวกมี ความพึง พอใจ | ประชาชน สัญจรไป มาสะดวก | กอง ช่าง |
| 111 | โครงการก่อสร้างถนนยกร่อง พุนดินจากที่ทำการกองทุนถึง บ้านหนองยางพัฒนา หมู่ที่ 2 | ประชาชนสัญจร ไปมาสะดวก | หมู่ที่ 2 กว้าง 3 เมตร ยาว 3,000 เมตร หนา 0.12 เมตร ปริมาตร 1, 080 ลบ.ม | 200,000 | 200,000 | 200,000 | 200,000 | 200,000 | ร้อยละ 60 ของ ประชาชนที่ สัญจรไปมา สะดวกมี ความพึง พอใจ | ประชาชน สัญจรไป มาสะดวก | กอง ช่าง |

| | | | | | | | | | | | |
|-----|--|---------------------------|--|---------|---------|---------|---------|---------|---|-------------------------------|-------------|
| 112 | โครงการก่อสร้างถนนยกร่อง พูนดินจากบ้านนายชัยวัฒนา แก้วพรม ถึงเกียรณาคิน หมู่ที่ 2 | ประชาชนสัญจร ไปมาสะดวก | หมู่ที่ 2 กว้าง 3 เมตร ยาว 1,000 เมตร หนา 0.12 เมตร ปริมาตร 360 ลบ.ม | 200,000 | 200,000 | 200,000 | 200,000 | 200,000 | ร้อยละ 60 ของ ประชาชนที่ สัญจรไปมา สะดวกมี ความพึง พอใจ | ประชาชน สัญจรไป มาสะดวก | กอง ช่าง |
| | บ้านหนองนกเขียน หมู่ที่ 3 | | | | | | | | | | |
| 113 | ก่อสร้างถนนลูกรังยกร่องพูน ดิน(จากบ้านหนองนกเขียน- บ้านโนนสะอาด)(ม.3) | ประชาชนสัญจร ไปมาสะดวก | หมู่ที่ 3 กว้าง 8 เมตร ยาว 3,000 เมตร หนา 0.12 เมตร ปริมาตร 2,880 ลบ.ม | 200,000 | 200,000 | 200,000 | 200,000 | 200,000 | ร้อยละ 60 ของ ประชาชนที่ สัญจรไปมา สะดวกมี ความพึง พอใจ | ประชาชน สัญจรไป มาสะดวก | กอง ช่าง |
| 114 | ก่อสร้างถนนลูกรังยกร่องพูน ดินลำห้วยหัวควายถึงคุ้มนาย อนุน เส่าโกมุต (บ้านหนองนก เขียน ม.3-บ้านห้วยเจริญผล ม.4)(ม.3) | ประชาชนสัญจร ไปมาสะดวก | หมู่ที่ 3.4 กว้าง 6 เมตร ยาว 3,000 เมตร หนา 0.12 เมตร ปริมาตร 2,160 ลบ.ม | 200,000 | 200,000 | 200,000 | 200,000 | 200,000 | ร้อยละ 60 ของ ประชาชนที่ สัญจรไปมา สะดวกมี ความพึง พอใจ | ประชาชน สัญจรไป มาสะดวก | กอง ช่าง |

| | | | | | | | | | | | |
|-----|---|-----------------------|--|---------|---------|---------|---------|---------|--|-----------------------|---------|
| 115 | ก่อสร้างถนนลูกรังยกร่องพุนดิน(จากบ้านนายประสาท-บ้านนางพิมพา จักรชัย)(ม.3) | ประชาชนสัญจรไปมาสะดวก | หมู่ที่ 3 กว้าง 6 เมตร ยาว 1,500 เมตร หนา 0.12 เมตร ปริมาตร 1,080 ลบ.ม | 200,000 | 200,000 | 200,000 | 200,000 | 200,000 | ร้อยละ 60 ของประชาชนที่สัญจรไปมาสะดวกมีความพึงพอใจ | ประชาชนสัญจรไปมาสะดวก | กองช่าง |
| 116 | ก่อสร้างถนนลูกรังยกร่องพุนดิน(จากบ้านหนองนกเขียนถึงบ้านวังชื่อ ม.4 ต.ชัยใหญ่)(ม.3) | ประชาชนสัญจรไปมาสะดวก | หมู่ที่ 3 กว้าง 6 เมตร ยาว 5,000 เมตร หนา 0.12 เมตร ปริมาตร 3,600 ลบ.ม | 200,000 | 200,000 | 200,000 | 200,000 | 200,000 | ร้อยละ 60 ของประชาชนที่สัญจรไปมาสะดวกมีความพึงพอใจ | ประชาชนสัญจรไปมาสะดวก | กองช่าง |
| 117 | โครงการก่อสร้างถนนดินยกร่องพุนดินลงลูกรังจากถนนายสังวรถึงบ้านนางสมมอน ถึงบ้านโนนสะอาด หมู่ที่ 3 | ประชาชนสัญจรไปมาสะดวก | หมู่ที่ 3 กว้าง 6 เมตร ยาว 950 เมตร หนา 0.12 เมตรปริมาตร 684 ลบ.ม | 200,000 | 200,000 | 200,000 | 200,000 | 200,000 | ร้อยละ 60 ของประชาชนที่สัญจรไปมาสะดวกมีความพึงพอใจ | ประชาชนสัญจรไปมาสะดวก | กองช่าง |
| 118 | ก่อสร้างถนนดินยกร่องพุนดินลงลูกรังจากบ้านนายประสาทถึงบ้านนางพิมพา ข้ามลำห้วยบักโกก พร้อมวางท่อหมู่ที่ 3 | ประชาชนสัญจรไปมาสะดวก | หมู่ที่ 3 กว้าง 6 เมตร ยาว 950 เมตร หนา 0.12 เมตรปริมาตร 684 ลบ.ม | 200,000 | 200,000 | 200,000 | 200,000 | 200,000 | ร้อยละ 60 ของประชาชนที่สัญจรไปมาสะดวกมีความพึงพอใจ | ประชาชนสัญจรไปมาสะดวก | กองช่าง |

| | | | | | | | | | | | |
|-----|--|---------------------------|--|---------|---------|---------|---------|---------|---|-------------------------------|-------------|
| 119 | โครงการรื้อถอนดินสาย แยกหนองนกเขียน-ไร่ นาย ทองสวัสดิ์ อันสน หมู่ที่ 3 | ประชาชนสัญจร ไปมาสะดวก | หมู่ที่ 3 กว้าง 3 เมตร ยาว 200 เมตร หนา 0.12 เมตรปริมาตร 72 ลบ.ม | 200,000 | 200,000 | 200,000 | 200,000 | 200,000 | ร้อยละ 60 ของ ประชาชนที่ สัญจรไปมา สะดวกมี ความพึง พอใจ | ประชาชน สัญจรไป มาสะดวก | กอง ช่าง |
| 120 | โครงการก่อสร้างถนนดิน ลูกรังจากนายสัจจ-บ้าน โนนสะอาด | ประชาชนสัญจร ไปมาสะดวก | หมู่ที่ 3 กว้าง 3 เมตร ยาว 1,000 เมตร หนา 0.12 เมตร ปริมาตร 72 ลบ.ม | 200,000 | 200,000 | 200,000 | 200,000 | 200,000 | ร้อยละ 60 ของ ประชาชนที่ สัญจรไปมา สะดวกมี ความพึง พอใจ | ประชาชน สัญจรไป มาสะดวก | กอง ช่าง |
| 121 | โครงการก่อสร้างถนนยกร่อง พุนดินจากบ้านหนองนก เขียน-ถนนตำบลโนนสะอาด | ประชาชนสัญจร ไปมาสะดวก | หมู่ที่ 3 กว้าง 3 เมตร ยาว 1,000 เมตร หนา 0.12 เมตร ปริมาตร 72 ลบ.ม | 200,000 | 200,000 | 200,000 | 200,000 | 200,000 | ร้อยละ 60 ของ ประชาชนที่ สัญจรไปมา สะดวกมี ความพึง พอใจ | ประชาชน สัญจรไป มาสะดวก | กอง ช่าง |
| 122 | โครงการก่อสร้างถนนดิน ลูกรังจากบ้านนางสมศรี-นา นางสมทรง เขียวพาน | ประชาชนสัญจร ไปมาสะดวก | หมู่ที่ 3 กว้าง 3 เมตร ยาว 1,00 เมตร หนา 0.12 เมตรปริมาตร 72 ลบ.ม | 200,000 | 200,000 | 200,000 | 200,000 | 200,000 | ร้อยละ 60 ของ ประชาชนที่ สัญจรไปมา สะดวกมี ความพึง พอใจ | ประชาชน สัญจรไป มาสะดวก | กอง ช่าง |

| | | | | | | | | | | | |
|-----|---|-----------------------|--|---------|---------|---------|---------|---------|--|-----------------------|---------|
| 123 | โครงการก่อสร้างถนนดินลูกรังจากบ้านหนองนกเขียนถึงบ้านวังซ้อ | ประชาชนสัญจรไปมาสะดวก | หมู่ที่ 3 กว้าง 3 เมตร ยาว 1,000 เมตร หนา 0.12 เมตร ปริมาตร 72 ลบ.ม | 200,000 | 200,000 | 200,000 | 200,000 | 200,000 | ร้อยละ 60 ของประชาชนที่สัญจรไปมาสะดวกมีความพึงพอใจ | ประชาชนสัญจรไปมาสะดวก | กองช่าง |
| | บ้านห้วยเจริญผล หมู่ที่ 4 | | | | | | | | | | |
| 124 | ก่อสร้างถนนยกร่องพูนดิน (จากถนนสายบ้านหนองนกเขียนถึงบ้านโนนสะอาด-บ้านห้วยเจริญผล)(ม.4) | ประชาชนสัญจรไปมาสะดวก | หมู่ที่ 4 กว้าง 6 เมตร ยาว 1,500 เมตร หนา 0.12 เมตร ปริมาตร 1,080 ลบ.ม | 200,000 | 200,000 | 200,000 | 200,000 | 200,000 | ร้อยละ 60 ของประชาชนที่สัญจรไปมาสะดวกมีความพึงพอใจ | ประชาชนสัญจรไปมาสะดวก | กองช่าง |
| 125 | ก่อสร้างถนนลูกรังยกร่องพูนดิน(ถนนสายหมู่ 4 เชื่อมถนนสายตะโกทอง-เชื่อมบ้านเขื่อนล้น)(ม.4) พร้อมอัดบด | ประชาชนสัญจรไปมาสะดวก | หมู่ที่ 4 กว้าง 6 เมตร ยาว 2,000 เมตร หนา 0.12 เมตร ปริมาตร 1,440 ลบ.ม | 200,000 | 200,000 | 200,000 | 200,000 | 200,000 | ร้อยละ 60 ของประชาชนที่สัญจรไปมาสะดวกมีความพึงพอใจ | ประชาชนสัญจรไปมาสะดวก | กองช่าง |

| | | | | | | | | | | | |
|-----|--|---------------------------|---|---------|---------|---------|---------|---------|---|-------------------------------|-------------|
| 126 | ก่อสร้างถนนลูกรังอัดบดถนน ยกร่องพูนดิน(สายหมู่4-หมู่ 8 สายบึงไข่)(ม.4)(ม.8) | ประชาชนสัญจร ไปมาสะดวก | หมู่ที่ 4,8 กว้าง 6 เมตร ยาว 2,500 เมตร หนา 0.12 เมตร ปริมาตร 1,800 ลบ.ม | 200,000 | 200,000 | 200,000 | 200,000 | 200,000 | ร้อยละ 60 ของ ประชาชนที่ สัญจรไปมา สะดวกมี ความพึง พอใจ | ประชาชน สัญจรไป มาสะดวก | กอง ช่าง |
| 127 | ก่อสร้างถนนลูกรังอัดบดยก ร่องพูนดิน(สายหมู่4-หมู่ 8 สายใหม่)(ม.4) (ม.8) | ประชาชนสัญจร ไปมาสะดวก | หมู่ที่ 4,8 กว้าง 6 เมตร ยาว 2,800 เมตร หนา 0.12 เมตร ปริมาตร 2,016 ลบ.ม | 200,000 | 200,000 | 200,000 | 200,000 | 200,000 | ร้อยละ 60 ของ ประชาชนที่ สัญจรไปมา สะดวกมี ความพึง พอใจ | ประชาชน สัญจรไป มาสะดวก | กอง ช่าง |
| 128 | ก่อสร้างถนนลูกรังอัดบดยก ร่องพูนดิน(สายหมู่ 4 เชื่อม ถนนสายหนองนกเขียนถึงโนน สะอาด)(ม.4)(ม.3) | ประชาชนสัญจร ไปมาสะดวก | หมู่ที่ 3,4 กว้าง 6 เมตร ยาว 500 เมตร หนา 0.12 เมตร ปริมาตร 360 ลบ.ม | 200,000 | 200,000 | 200,000 | 200,000 | 200,000 | ร้อยละ 60 ของ ประชาชนที่ สัญจรไปมา สะดวกมี ความพึง พอใจ | ประชาชน สัญจรไป มาสะดวก | กอง ช่าง |
| 129 | ก่อสร้างถนนยกร่องพูนดินวาง ท่อ คสล.ม.4 (จากบ้านนายโ มีมาก –ไร่นายบุญจันทร์)(ม.4) | ประชาชนสัญจร ไปมาสะดวก | หมู่ที่ 4 กว้าง 6 เมตร ยาว 2,000 เมตร หนา 0.12 เมตร ปริมาตร 1,440 ลบ.ม | 200,000 | 200,000 | 200,000 | 200,000 | 200,000 | ร้อยละ 60 ของ ประชาชนที่ สัญจรไปมา สะดวกมี ความพึง พอใจ | ประชาชน สัญจรไป มาสะดวก | กอง ช่าง |

| | | | | | | | | | | | |
|-----|--|-----------------------|---|---------|---------|---------|---------|---------|--|-----------------------|---------|
| 130 | ก่อสร้างถนนยกร่องพูนดินเข้าพื้นที่ทำการเกษตร หมู่ 4(ม.4) | ประชาชนสัญจรไปมาสะดวก | หมู่ที่ 4 กว้าง 6 เมตร ยาว 500 เมตร หนา 0.12 เมตรปริมาตร 360 ลบ.ม | 200,000 | 200,000 | 200,000 | 200,000 | 200,000 | ร้อยละ 60 ของประชาชนที่สัญจรไปมาสะดวกมีความพึงพอใจ | ประชาชนสัญจรไปมาสะดวก | กองช่าง |
| 131 | ก่อสร้างถนนยกร่องพูนดิน (ห้วยเจริญผลเชื่อมสายโลกคำ)(ม.4) | ประชาชนสัญจรไปมาสะดวก | หมู่ที่ 4 กว้าง 6 เมตร ยาว 800 เมตร หนา 0.12 เมตรปริมาตร 576 ลบ.ม | 200,000 | 200,000 | 200,000 | 200,000 | 200,000 | ร้อยละ 60 ของประชาชนที่สัญจรไปมาสะดวกมีความพึงพอใจ | ประชาชนสัญจรไปมาสะดวก | กองช่าง |
| 132 | โครงการก่อสร้างถนนลูกรังเลียบลำห้วยดินปูน พร้อมวางท่อ คสล.(หมู่ 4) | ประชาชนสัญจรไปมาสะดวก | หมู่ที่ 4 กว้าง 6 เมตร ยาว 950 เมตร หนา 0.12 เมตรปริมาตร 684 ลบ.ม | 200,000 | 200,000 | 200,000 | 200,000 | 200,000 | ร้อยละ 60 ของประชาชนที่สัญจรไปมาสะดวกมีความพึงพอใจ | ประชาชนสัญจรไปมาสะดวก | กองช่าง |

| | | | | | | | | | | | |
|-----|---|---------------------------|---|---------|---------|---------|---------|---------|---|-------------------------------|-------------|
| | บ้านตะโกทอง หมู่ที่ 5 | | | | | | | | | | |
| 133 | โครงการก่อสร้างถนนยกร่อง พุนดินสายหลังอบต.- ถนนลาดยางสายหมู่ 5-หมู่ 1 (หมู่ 5) | ประชาชนสัญจร ไปมาสะดวก | หมู่ที่ 5.11 กว้าง 6 เมตร ยาว 1,000 เมตร หน้า 0.12 เมตร ปริมาตร 720 ลบ.ม | 200,000 | 200,000 | 200,000 | 200,000 | 200,000 | ร้อยละ 60 ของ ประชาชนที่ สัญจรไปมา สะดวกมี ความพึง พอใจ | ประชาชน สัญจรไป มาสะดวก | กอง ช่าง |
| 134 | โครงการยกร่องพุนดิน จุด บ้านนางสายบัว ต.อรัญญ์ หมู่ ที่ 6 | ประชาชนสัญจร ไปมาสะดวก | หมู่ที่ 6 กว้าง 3 เมตร ยาว 40 เมตร หน้า 0.12 เมตรปริมาตร 14.40 ลบ.ม | 200,000 | 200,000 | 200,000 | 200,000 | 200,000 | ร้อยละ 60 ของ ประชาชนที่ สัญจรไปมา สะดวกมี ความพึง พอใจ | ประชาชน สัญจรไป มาสะดวก | กอง ช่าง |
| | บ้านซับใหม่ หมู่ที่ 6 | | | | | | | | | | |
| 135 | ก่อสร้างถนนลูกรังอัดบดยก ร่องพุนดิน(สายจากซับใหม่ถึง คุ่มหนองมะตูม)(ม.6) | ประชาชนสัญจร ไปมาสะดวก | หมู่ที่ 6 กว้าง 6 เมตร ยาว 1,500 เมตร หน้า 0.12 เมตร ปริมาตร 1,080 ลบ.ม | 200,000 | 200,000 | 200,000 | 200,000 | 200,000 | ร้อยละ 60 ของ ประชาชนที่ สัญจรไปมา สะดวกมี ความพึง พอใจ | ประชาชน สัญจรไป มาสะดวก | กอง ช่าง |

| | | | | | | | | | | | |
|---------|--|---------------------------|---|---------|---------|---------|---------|---------|---|-------------------------------|-------------|
| 13 6 | ก่อสร้างถนนลูกรังอัดบดยก ร่องพูนดิน(สายทางจากขับ ใหม่-ลำห้วยทราย)(ม.6) | ประชาชนสัญจร ไปมาสะดวก | หมู่ที่ 6 กว้าง 6 เมตร ยาว 2,000 เมตร หนา 0.12 เมตร ปริมาตร 1,440 ลบ.ม | 200,000 | 200,000 | 200,000 | 200,000 | 200,000 | ร้อยละ 60 ของ ประชาชนที่ สัญจรไปมา สะดวกมี ความพึง พอใจ | ประชาชน สัญจรไป มาสะดวก | กอง ช่าง |
| 137 | ก่อสร้างถนนลูกรังอัดบดยก ร่องพูนดิน(สายจากทางคุ้ม หนองมะตูมถึงลำห้วยทราย) (ม.6) | ประชาชนสัญจร ไปมาสะดวก | หมู่ที่ 6 กว้าง 6 เมตร ยาว 1,500 เมตร หนา 0.12 เมตร ปริมาตร 1,080 ลบ.ม | 200,000 | 200,000 | 200,000 | 200,000 | 200,000 | ร้อยละ 60 ของ ประชาชนที่ สัญจรไปมา สะดวกมี ความพึง พอใจ | ประชาชน สัญจรไป มาสะดวก | กอง ช่าง |
| 13 8 | ก่อสร้างถนนลูกรังอัดบดยก ร่องพูนดิน(สายทางแยกไร่ นายจ้านง ลายสันเทียะ เชื่อม ถนนลาดยางบ้านตลุกคูณ)(ม. 6) | ประชาชนสัญจร ไปมาสะดวก | หมู่ที่ 6 กว้าง 6 เมตร ยาว 3,500 เมตร หนา 0.12 เมตร ปริมาตร 2,160 ลบ.ม | 200,000 | 200,000 | 200,000 | 200,000 | 200,000 | ร้อยละ 60 ของ ประชาชนที่ สัญจรไปมา สะดวกมี ความพึง พอใจ | ประชาชน สัญจรไป มาสะดวก | กอง ช่าง |
| 13 9 | ก่อสร้างถนนลูกรังอัดบดยก ร่องพูนดิน(สายจากทางบ้าน ขับใหม่เชื่อมถนนลาดยางบ้าน โนนสะอาด)(ม.6) | ประชาชนสัญจร ไปมาสะดวก | หมู่ที่ 6 กว้าง 6 เมตร ยาว 2,500 เมตร หนา 0.12 เมตร ปริมาตร 1,800 ลบ.ม | 200,000 | 200,000 | 200,000 | 200,000 | 200,000 | ร้อยละ 60 ของ ประชาชนที่ สัญจรไปมา สะดวกมี ความพึง พอใจ | ประชาชน สัญจรไป มาสะดวก | กอง ช่าง |

| | | | | | | | | | | | |
|-----|---|---------------------------|---|---------|---------|---------|---------|---------|---|-------------------------------|-------------|
| 140 | ก่อสร้างถนนลูกรังอัดบดยก ร่องพูนดิน(สายทางจากบ้าน ชัยใหม่คุ้ม บ้านนายยิ้ม งาม สันเทียะ เชื่อมถนนลาดยาง บ้านโนนสะอาด)(ม.6) | ประชาชนสัญจร ไปมาสะดวก | หมู่ที่ 6 กว้าง 6 เมตร ยาว 2,000 เมตร หนา 0.12 เมตร ปริมาตร 1,440 ลบ.ม | 200,000 | 200,000 | 200,000 | 200,000 | 200,000 | ร้อยละ 60 ของ ประชาชนที่ สัญจรไปมา สะดวกมี ความพึง พอใจ | ประชาชน สัญจรไป มาสะดวก | กอง ช่าง |
| 141 | ปรับเกรดลูกรังพร้อมอัดบด สายทางชัยใหม่-บ้านโนน สะอาด(หมู่6) | ประชาชนสัญจร ไปมาสะดวก | หมู่ที่ 6 กว้าง 6 เมตร ยาว 2,500 เมตร หนา 0.12 เมตร ปริมาตร 1,800 ลบ.ม | 200,000 | 200,000 | 200,000 | 200,000 | 200,000 | ร้อยละ 60 ของ ประชาชนที่ สัญจรไปมา สะดวกมี ความพึง พอใจ | ประชาชน สัญจรไป มาสะดวก | กอง ช่าง |
| 142 | โครงการยกร่องพูนดินสายเข้า บ้านนางดอนแก้ว ฟ้าขุนทด (หมู่ 6) | ประชาชนสัญจร ไปมาสะดวก | หมู่ที่ 6 กว้าง 6 เมตร ยาว 300 เมตร หนา 0.12 เมตรปริมาตร 216 ลบ.ม | 200,000 | 200,000 | 200,000 | 200,000 | 200,000 | ร้อยละ 60 ของ ประชาชนที่ สัญจรไปมา สะดวกมี ความพึง พอใจ | ประชาชน สัญจรไป มาสะดวก | กอง ช่าง |

| | | | | | | | | | | | |
|-----|--|-----------------------|---|---------|---------|---------|---------|---------|--|-----------------------|---------|
| | บ้านหนองยางพัฒนา หมู่ที่ 7 | | | | | | | | | | |
| 143 | ก่อสร้างถนนอัดบดยกร่องพูนดิน ม.7 (ทางแยกนายเลื่อน โชติวิ้ง - ทางข้ามบ้านนายเพียบ วังพระทราย ม.7) (ม. 7) | ประชาชนสัญจรไปมาสะดวก | หมู่ที่ 7 กว้าง 12 เมตร ยาว 2,500 เมตร หนา 0.12 เมตร ปริมาตร 3,600 ลบ.ม | 200,000 | 200,000 | 200,000 | 200,000 | 200,000 | ร้อยละ 60 ของประชาชนที่สัญจรไปมาสะดวกมีความพึงพอใจ | ประชาชนสัญจรไปมาสะดวก | กองช่าง |
| 144 | โครงการยกร่องพูนดินลงลูกรังถนนถึงนา นางแพ้วเชื่อม ม.7 จากไร่นายเสริม ปกติคุมถึงทางสายเขื่อนล้นโลกหอยขม หมู่ที่ 7 | ประชาชนสัญจรไปมาสะดวก | หมู่ที่ 7 กว้าง 6 เมตร ยาว 1,000 เมตร หนา 0.12 เมตร ปริมาตร 720 ลบ.ม | 200,000 | 200,000 | 200,000 | 200,000 | 200,000 | ร้อยละ 60 ของประชาชนที่สัญจรไปมาสะดวกมีความพึงพอใจ | ประชาชนสัญจรไปมาสะดวก | กองช่าง |
| 145 | โครงการก่อสร้างถนนอัดบดยกร่องพูนดินนายคำดวง โชติวิ้งถึงลำห้วยทรายวังพระทราย(หมู่ 7) | ประชาชนสัญจรไปมาสะดวก | หมู่ที่ 7 กว้าง 12 เมตร ยาว 1,500 เมตร หนา 0.12 เมตร ปริมาตร 2,160 ลบ.ม | 200,000 | 200,000 | 200,000 | 200,000 | 200,000 | ร้อยละ 60 ของประชาชนที่สัญจรไปมาสะดวกมีความพึงพอใจ | ประชาชนสัญจรไปมาสะดวก | กองช่าง |

| | | | | | | | | | | | |
|-----|---|-----------------------|--|---------|---------|---------|---------|---------|--|-----------------------|---------|
| 146 | โครงการก่อสร้างถนนตัดยกพร้อมวางท่อ คสล.สายดับเต่าถึงห้วยทราย เริ่มจากไร่นาจลำพัง เขียมขุนทด (หมู่ที่ 7) | ประชาชนสัญจรไปมาสะดวก | หมู่ที่ 7 กว้าง 6 เมตร ยาว 2,000 เมตร หนา 0.12 เมตร ปริมาตร 1,440 ลบ.ม | 200,000 | 200,000 | 200,000 | 200,000 | 200,000 | ร้อยละ 60 ของประชาชนที่สัญจรไปมาสะดวกมีความพึงพอใจ | ประชาชนสัญจรไปมาสะดวก | กองช่าง |
| 147 | ยกร่องพูนดินสายบ้านนายลำพัง เขียมขุนทดถึงไร่นาจรำพัง เขียมขุนทดถึงไร่นาจมา กลิ่นศรีสุข หมู่ที่ 7 | ประชาชนสัญจรไปมาสะดวก | หมู่ที่ 7 กว้าง 6 เมตร ยาว 1,000 เมตร หนา 0.12 เมตร ปริมาตร 1,440 ลบ.ม | 200,000 | 200,000 | 200,000 | 200,000 | 200,000 | ร้อยละ 60 ของประชาชนที่สัญจรไปมาสะดวกมีความพึงพอใจ | ประชาชนสัญจรไปมาสะดวก | กองช่าง |
| | บ้านตะโกทอง หมู่ที่ 8 | | | | | | | | | | |
| 148 | โครงการยกร่องพูนดินสายแยกบ้านพ่อใจ(หมู่ 8) | ประชาชนสัญจรไปมาสะดวก | หมู่ที่ 8 กว้าง 6 เมตร ยาว 500 เมตร ตามแบบอบต.กำหนด | 200,000 | 200,000 | 200,000 | 200,000 | 200,000 | ร้อยละ 60 ของประชาชนที่สัญจรไปมาสะดวกมีความพึงพอใจ | ประชาชนสัญจรไปมาสะดวก | กองช่าง |

| | | | | | | | | | | | |
|-----|--|---------------------------|---|---------|---------|---------|---------|---------|---|-------------------------------|-------------|
| 149 | โครงการรื้อถอนดินสาย แยกไรรันยาดำ ชนะสิทธิ์ ถึง ทางเข้าบ้านหนองนกเขียน (หมู่ 8) | ประชาชนสัญจร ไปมาสะดวก | หมู่ที่ 8 กว้าง 6 เมตร ยาว 2,000 เมตร หนา 0.12 เมตร ปริมาตร 1,440 ลบ.ม | 200,000 | 200,000 | 200,000 | 200,000 | 200,000 | ร้อยละ 60 ของ ประชาชนที่ สัญจรไปมา สะดวกมี ความพึง พอใจ | ประชาชน สัญจรไป มาสะดวก | กอง ช่าง |
| | บ้านกลุ่มสูง หมู่ที่ 9 | | | | | | | | | | |
| 150 | ก่อสร้างถนนยกทรงพื้นดิน สายคุ้มหนองนาตาดี-คลอง ซำอี้อย ม.9 (ม.9) | ประชาชนสัญจร ไปมาสะดวก | หมู่ที่ 9 คสล.กว้าง 6 เมตร ยาว 1,800 เมตร หนา 0.12 เมตร ปริมาตร พร้อม วางท่อคสล | 200,000 | 200,000 | 200,000 | 200,000 | 200,000 | ร้อยละ 60 ของ ประชาชนที่ สัญจรไปมา สะดวกมี ความพึง พอใจ | ประชาชน สัญจรไป มาสะดวก | กอง ช่าง |
| 151 | ก่อสร้างถนนยกทรงพื้นดินเข้า พื้นที่การเกษตร ม.9 สายกลุ่ม สูง-ลำห้วยทราย (ม.9) | ประชาชนสัญจร ไปมาสะดวก | หมู่ที่ 9 กว้าง 6 เมตร ยาว 1,800 เมตร หนา 0.12 เมตร ปริมาตร 1,296 ลบ.ม 1,296 ลบ.ม | 200,000 | 200,000 | 200,000 | 200,000 | 200,000 | ร้อยละ 60 ของ ประชาชนที่ สัญจรไปมา สะดวกมี ความพึง พอใจ | ประชาชน สัญจรไป มาสะดวก | กอง ช่าง |

| | บ้านทุ่งกระถินพัฒนา หมู่ที่ 10 | | | | | | | | | | |
|-----|--|-----------------------|--|---------|---------|---------|---------|---------|--|-----------------------|---------|
| 152 | ก่อสร้างถนนยกเครื่องปูนดินพร้อมลงลูกรัง (สายศาลากลางบ้าน ม.10) | ประชาชนสัญจรไปมาสะดวก | หมู่ที่ 10 กว้าง 6 เมตร ยาว 3,500 เมตร หนา 0.12 เมตร ปริมาตร 2,520 ลบ.ม | 200,000 | 200,000 | 200,000 | 200,000 | 200,000 | ร้อยละ 60 ของประชาชนที่สัญจรไปมาสะดวกมีความพึงพอใจ | ประชาชนสัญจรไปมาสะดวก | กองช่าง |
| 153 | ก่อสร้างถนนยกเครื่องปูนดิน (สายบ้านนายชัย ม.10 - บ้านหนองประดู่)(ม.11) | ประชาชนสัญจรไปมาสะดวก | หมู่ที่ 10,11 กว้าง 6 เมตร ยาว 2,500 เมตร หนา 0.12 เมตร ปริมาตร 1,800 ลบ.ม | 200,000 | 200,000 | 200,000 | 200,000 | 200,000 | ร้อยละ 60 ของประชาชนที่สัญจรไปมาสะดวกมีความพึงพอใจ | ประชาชนสัญจรไปมาสะดวก | กองช่าง |
| 154 | ก่อสร้างถนนยกเครื่องปูนดิน (สายไร่ นายบุญส่ง - ตะเคียนโรจน์ (ม.10) | ประชาชนสัญจรไปมาสะดวก | หมู่ที่ 10 กว้าง 6 เมตร ยาว 2,500 เมตร หนา 0.12 เมตร ปริมาตร 1,800 ลบ.ม | 200,000 | 200,000 | 200,000 | 200,000 | 200,000 | ร้อยละ 60 ของประชาชนที่สัญจรไปมาสะดวกมีความพึงพอใจ | ประชาชนสัญจรไปมาสะดวก | กองช่าง |

| | | | | | | | | | | | |
|-----|--|---------------------------|---|---------|---------|---------|---------|---------|---|-------------------------------|-------------|
| 155 | ก่อสร้างถนนยกเครื่องพื้นดิน สายชัยบึงนาปะล่าช้าง (ม.10) | ประชาชนสัญจร ไปมาสะดวก | หมู่ที่ 10 กว้าง 6 เมตร ยาว 1,500 เมตร หน้า 0.12 เมตรปริมาตร 1,800 ลบ.ม | 200,000 | 200,000 | 200,000 | 200,000 | 200,000 | ร้อยละ 60 ของ ประชาชนที่ สัญจรไปมา สะดวกมี ความพึง พอใจ | ประชาชน สัญจรไป มาสะดวก | กอง ช่าง |
| 156 | ก่อสร้างถนนยกเครื่องพื้นดิน (สายบ้านนายชัย -ตะเคียน โรจน์)(ม.10) | ประชาชนสัญจร ไปมาสะดวก | หมู่ที่ 10 กว้าง 6 เมตร ยาว 1,000 เมตร หน้า 0.12 เมตรปริมาตร 1,800 ลบ.ม | 200,000 | 200,000 | 200,000 | 200,000 | 200,000 | ร้อยละ 60 ของ ประชาชนที่ สัญจรไปมา สะดวกมี ความพึง พอใจ | ประชาชน สัญจรไป มาสะดวก | กอง ช่าง |
| 157 | ก่อสร้างถนนลูกรังยกเครื่องพื้น ดินหมู่ที่ 10 (บ้านนายสมชาย -บ้านปะล่าช้าง) | ประชาชนสัญจร ไปมาสะดวก | หมู่ที่ 10 กว้าง 6 เมตร ยาว 1,000 เมตร หน้า 0.12 เมตรปริมาตร 720 ลบ.ม | 200,000 | 200,000 | 200,000 | 200,000 | 200,000 | ร้อยละ 60 ของ ประชาชนที่ สัญจรไปมา สะดวกมี ความพึง พอใจ | ประชาชน สัญจรไป มาสะดวก | กอง ช่าง |

| | | | | | | | | | | | |
|---------|--|---------------------------|---|---------|---------|---------|---------|---------|---|-------------------------------|-------------|
| 15 8 | ก่อสร้างถนนอัดบดสายทุ่ง กระถิ่นพัฒนา ม.10 ถึงบ้าน ชัยห่าง ม.9 ต.ชัยใหญ่ (ม.10) | ประชาชนสัญจร ไปมาสะดวก | หมู่ที่ 10 กว้าง 8 เมตร ยาว 6,000 เมตร หนา 0.12 เมตร ปริมาตร 5,760ลบ.ม | 200,000 | 200,000 | 200,000 | 200,000 | 200,000 | ร้อยละ 60 ของ ประชาชนที่ สัญจรไปมา สะดวกมี ความพึง พอใจ | ประชาชน สัญจรไป มาสะดวก | กอง ช่าง |
| | บ้านหนองประดู่พัฒนา หมู่ที่ 11 | | | | | | | | | | |
| 15 9 | ก่อสร้างถนนลูกรังอัดบดยก ร่องพูนดิน ม.11(ทางเข้าบ้าน นายสายันต์) (ม.11) | ประชาชนสัญจร ไปมาสะดวก | หมู่ที่ 11 กว้าง 6 เมตร ยาว 700 เมตร หนา 0.12 เมตร ปริมาตร 504 ลบ.ม | 200,000 | 200,000 | 200,000 | 200,000 | 200,000 | ร้อยละ 60 ของ ประชาชนที่ สัญจรไปมา สะดวกมี ความพึง พอใจ | ประชาชน สัญจรไป มาสะดวก | กอง ช่าง |
| 16 0 | ก่อสร้างถนนลูกรังยกร่องพูน ดินหมู่ที่ 10 บ้านนายแดง-ติด เขต อ.บำเหน็จฉิม(ม.11) | ประชาชนสัญจร ไปมาสะดวก | หมู่ที่ 10,11 กว้าง 6 เมตร ยาว 1,000 เมตร หนา 0.12 เมตร ปริมาตร 720 ลบ.ม | 200,000 | 200,000 | 200,000 | 200,000 | 200,000 | ร้อยละ 60 ของ ประชาชนที่ สัญจรไปมา สะดวกมี ความพึง พอใจ | ประชาชน สัญจรไป มาสะดวก | กอง ช่าง |

| | | | | | | | | | | | |
|-----|--|---------------------------|---|-----------|---------|---------|---------|---------|---|-------------------------------|-------------|
| 161 | โครงการลงลูกรังพร้อมอัด บด | ประชาชนสัญจร ไปมาสะดวก | หมู่ที่ 1,2,3,4,5,6,7,8, 9,10,11 | 1,000,000 | 800,000 | 800,000 | 800,000 | 800,000 | ร้อยละ 60 ของ ประชาชนที่ สัญจรไปมา สะดวกมี ความพึง พอใจ | ประชาชน สัญจรไป มาสะดวก | กอง ช่าง |
| 162 | โครงการลงลูกรังจากบ้าน นายไถ่รุ่ง ถึงตงพอง หมู่ที่ 1 | ประชาชนสัญจร ไปมาสะดวก | หมู่ที่ 1 กว้าง 5 เมตร ยาว 1,000 เมตร หนา 0.12 เมตร ปริมาตร 540 ลบ.ม | 200,000 | 200,000 | 200,000 | 200,000 | 200,000 | ร้อยละ 60 ของ ประชาชนที่ สัญจรไปมา สะดวกมี ความพึง พอใจ | ประชาชน สัญจรไป มาสะดวก | กอง ช่าง |
| 163 | โครงการเสริมถนนลูกรังซอย บ้านนายเสมียน จำปาศรีถึง บ้านนายเจริญ จำปาศรี(หมู่ที่ 2) | ประชาชนสัญจร ไปมาสะดวก | หมู่ที่ 2 กว้าง 3 เมตร ยาว 200 เมตร หนา 0.12 เมตรปริมาตร 72 ลบ.ม | 200,000 | 200,000 | 200,000 | 200,000 | 200,000 | ร้อยละ 60 ของ ประชาชนที่ สัญจรไปมา สะดวกมี ความพึง พอใจ | ประชาชน สัญจรไป มาสะดวก | กอง ช่าง |
| 164 | โครงการลงลูกรังซอยบ้าน นายประจวบ โทคา หมู่ที่ 6 | ประชาชนสัญจร ไปมาสะดวก | หมู่ที่ 6 กว้าง 4 เมตร ยาว 300 เมตร หนา 0.12 เมตรปริมาตร 144 ลบ.ม | 200,000 | 200,000 | 200,000 | 200,000 | 200,000 | ร้อยละ 60 ของ ประชาชนที่ สัญจรไปมา สะดวกมี ความพึง พอใจ | ประชาชน สัญจรไป มาสะดวก | กอง ช่าง |

| | | | | | | | | | | | |
|-----|---|---------------------------|---|---------|---------|---------|---------|---------|---|-------------------------------|-------------|
| 165 | โครงการลงลูกรังซอยบ้าน นายสนั่น เกาจัตุรัส หมู่ที่ 6 | ประชาชนสัญจร ไปมาสะดวก | หมู่ที่ 6 กว้าง 3 เมตร ยาว 120 เมตร หนา 0.12 เมตรปริมาตร 432 ลบ.ม | 200,000 | 200,000 | 200,000 | 200,000 | 200,000 | ร้อยละ 60 ของ ประชาชนที่ สัญจรไปมา สะดวกมี ความพึง พอใจ | ประชาชน สัญจรไป มาสะดวก | กอง ช่าง |
| 166 | โครงการลงลูกรังถนนสาย บ้านนายแถว-นายชัย หมู่ที่ 10 | ประชาชนสัญจร ไปมาสะดวก | หมู่ที่ 10 กว้าง 5 เมตร ยาว 900 เมตร หนา 0.12 เมตร ปริมาตร 540 ลบ.ม | 200,000 | 200,000 | 200,000 | 200,000 | 200,000 | ร้อยละ 60 ของ ประชาชนที่ สัญจรไปมา สะดวกมี ความพึง พอใจ | ประชาชน สัญจรไป มาสะดวก | กอง ช่าง |
| 167 | โครงการลงหินคลุกภายในเขต ตำบลตะโกทอง | ประชาชนสัญจร ไปมาสะดวก | หมู่ที่ 1,2,3,4,5,6,7,8, 9,10,11 | 700,000 | 700,000 | 700,000 | 700,000 | 700,000 | ร้อยละ 60 ของ ประชาชนที่ สัญจรไปมา สะดวกมี ความพึง พอใจ | ประชาชน สัญจรไป มาสะดวก | กอง ช่าง |
| 168 | โครงการลงหินคลุกจากศาล ต่าปู่ถึงคุ่มหนองรูमें ม.1(ม. 2) | ประชาชนสัญจร ไปมาสะดวก | หมู่ที่ 1,2 กว้าง 6 เมตร ยาว 1,500 เมตร หนา 0.12 เมตรปริมาตร 1,080 ลบ.ม | 200,000 | 200,000 | 200,000 | 200,000 | 200,000 | ร้อยละ 60 ของ ประชาชนที่ สัญจรไปมา สะดวกมี ความพึง พอใจ | ประชาชน สัญจรไป มาสะดวก | กอง ช่าง |

| | | | | | | | | | | | |
|---------|--|---------------------------|---|---------|---------|---------|---------|---------|---|-------------------------------|-------------|
| 16 9 | โครงการลงหินคลุกถนน ภายในหมู่บ้าน(ม.8) | ประชาชนสัญจร ไปมาสะดวก | หมู่ที่ 8 กว้าง 6 เมตร ยาว 1,500 เมตร หนา 0.12 เมตร ปริมาตร 1,080 ลบ.ม | 200,000 | 200,000 | 200,000 | 200,000 | 200,000 | ร้อยละ 60 ของ ประชาชนที่ สัญจรไปมา สะดวกมี ความพึง พอใจ | ประชาชน สัญจรไป มาสะดวก | กอง ช่าง |
| 170 | โครงการลงหินคลุกถนน ภายในหมู่บ้าน(ม.9) | ประชาชนสัญจร ไปมาสะดวก | หมู่ที่ 9 กว้าง 6 เมตร ยาว 500 เมตร หนา 0.12 เมตรปริมาตร 360 ลบ.ม | 200,000 | 200,000 | 200,000 | 200,000 | 200,000 | ร้อยละ 60 ของ ประชาชนที่ สัญจรไปมา สะดวกมี ความพึง พอใจ | ประชาชน สัญจรไป มาสะดวก | กอง ช่าง |
| 171 | โครงการลงหินคลุกภายใน หมู่บ้านหมู่ที่ 4 | ประชาชนสัญจร ไปมาสะดวก | หมู่ที่ 4 กว้าง 6 เมตร ยาว 2,000 เมตร หนา 0.12 เมตร ปริมาตร 1,440 ลบ.ม | 100,000 | 100,000 | 100,000 | 100,000 | 100,000 | ร้อยละ 60 ของ ประชาชนที่ สัญจรไปมา สะดวกมี ความพึง พอใจ | ประชาชน สัญจรไป มาสะดวก | กอง ช่าง |
| 172 | โครงการบุงเบิกถนนภายใน ตำบล | ประชาชนสัญจร ไปมาสะดวก | หมู่ที่ 1,2,3,4,5,6,7,8, 9,10,11 | 200,000 | 200,000 | 200,000 | 200,000 | 200,000 | ร้อยละ 60 ของ ประชาชนที่ สัญจรไปมา สะดวกมี ความพึง พอใจ | ประชาชน สัญจรไป มาสะดวก | กอง ช่าง |

| | | | | | | | | | | | |
|-----|---|-----------------------|--|---------|---------|---------|---------|---------|--|-----------------------|---------|
| 173 | โครงการก่อสร้างร่องระบายน้ำภายในตำบลหมู่ที่ 1-11 | ประชาชนสัญจรไปมาสะดวก | หมู่ที่ 1,2,3,4,5,6,7,8, 9,10,11 | 700,000 | 700,000 | 700,000 | 700,000 | 700,000 | ร้อยละ 60 ของประชาชนที่สัญจรไปมาสะดวกมีความพึงพอใจ | ประชาชนสัญจรไปมาสะดวก | กองช่าง |
| 174 | โครงการก่อสร้างร่องระบายน้ำคอนกรีตพร้อมฝาปิดตะแกรงเหล็กและร่องระบายน้ำจากถนนลาดยางถึงร้านค้าชุมชน หมู่ที่ 2 | ประชาชนสัญจรไปมาสะดวก | หมู่ที่ 2 ก่อสร้างร่องระบายน้ำคอนกรีตพร้อมตะแกรงเหล็กปิด | 200,000 | 200,000 | 200,000 | 200,000 | 200,000 | ร้อยละ 60 ของประชาชนที่สัญจรไปมาสะดวกมีความพึงพอใจ | ประชาชนสัญจรไปมาสะดวก | กองช่าง |
| 175 | โครงการก่อสร้างร่องระบายน้ำหมู่ที่ 5 หน้ากองทุนหมู่ 5 ถึงหน้าบ้านอบต.น้ำอ้อย | ประชาชนสัญจรไปมาสะดวก | กว้าง 0.3 เมตร ยาว 300 เมตร หนา 0.12 เมตร ปริมาตร 1,800 ลบ.ม | 200,000 | 200,000 | 200,000 | 200,000 | 200,000 | ร้อยละ 60 ของประชาชนที่สัญจรไปมาสะดวกมีความพึงพอใจ | ประชาชนสัญจรไปมาสะดวก | กองช่าง |
| 176 | โครงการก่อสร้างร่องระบายน้ำหมู่ที่ 3 ภายในหมู่บ้าน | ประชาชนสัญจรไปมาสะดวก | กว้าง 0.3 เมตร ยาว 1,000 เมตร หนา 0.12 เมตร ปริมาตร 36 ลบ.ม | 200,000 | 200,000 | 200,000 | 200,000 | 200,000 | ร้อยละ 60 ของประชาชนที่สัญจรไปมาสะดวกมีความพึงพอใจ | ประชาชนสัญจรไปมาสะดวก | กองช่าง |

| | | | | | | | | | | | |
|-----|---|---|--|-----------|-----------|-----------|-----------|-----------|---|--------------------------|-----------|
| 177 | โครงการก่อสร้างวางระบายน้ำคสล.บริเวณ หมู่ 5,8 | เพื่อก่อสร้างวางระบายน้ำสองข้างทางถนนสายบ้านเหน็บ-ชัยใหญ่ ช่วงตั้งแต่หมู่ที่ 5 และหมู่ที่ 8 | จำนวน 2 จุด | 100,000 | 100,000 | 100,000 | 100,000 | 100,000 | ร้อยละ60 ของประชาชนที่ได้รับความพึงพอใจ | ประชาชนได้รับความพึงพอใจ | สำนักปลัด |
| 178 | โครงการจัดซื้อถังน้ำไฟเบอร์ แก้วกักเก็บน้ำฝนให้หมู่บ้าน (หมู่ 1-11) | เพื่อให้ประชาชนมีน้ำอุปโภคบริโภคอย่างเพียงพอ | กว้าง1.67 เมตร สูง 1.35 เมตร ปริมาตร 2,000 ลิตร | 100,000 | 100,000 | 100,000 | 100,000 | 100,000 | ร้อยละ60 ของประชาชนที่ได้รับความพึงพอใจ | ประชาชนได้รับความพึงพอใจ | กองช่าง |
| 179 | โครงการก่อสร้างโรงสูบน้ำ ด้วยพลังงานไฟฟ้า (หมู่ 6) | เพื่อช่วยเหลือเกษตรกร | จำนวน 1 จุด | 2,000,000 | 2,000,000 | 2,000,000 | 2,000,000 | 2,000,000 | ร้อยละ60 ของประชาชนที่ได้รับความพึงพอใจ | ประชาชนได้รับความพึงพอใจ | กองช่าง |
| 180 | โครงการขุดลอกสระประมง (หมู่ 6) | เพื่อช่วยเหลือเกษตรกร | จำนวน 1 จุด | 2,000,000 | 2,000,000 | 2,000,000 | 2,000,000 | 2,000,000 | ร้อยละ60 ของประชาชนที่ได้รับความพึงพอใจ | ประชาชนได้รับความพึงพอใจ | กองช่าง |
| 181 | โครงการจัดทำและติดป้ายเตือนสัญญาณไฟเตือน ม.1-11 | เพื่อให้ประชาชนได้รับความปลอดภัยในชีวิตและทรัพย์สิน | ไฟจราจร LED แสดงรูปตัวอักษร ขนาดไฟจราจร LED 30 เซนติเมตร | 100,000 | 100,000 | 100,000 | 100,000 | 100,000 | ร้อยละ60 ของชุมชนที่ได้รับความพึงพอใจ | ประชาชนได้รับความพึงพอใจ | กองช่าง |

| | | | | | | | | | | | |
|-----|--|--|-------------------------------|-----------|-----------|-----------|-----------|-----------|---------------------------------------|--------------------------|---------|
| 182 | โครงการสนับสนุนงบประมาณก่อสร้างซอมแซมเมรุเผาศพ (ม.1,ม.2,ม.3,ม.4,ม.5,ม.6,ม.7,ม.10,ม.11) | ชุมชนได้รับความพึงพอใจ | เตาเดี่ยว ขนาด 4.00X8.00 เมตร | 1,000,000 | 1,000,000 | 1,000,000 | 1,000,000 | 1,000,000 | ร้อยละ60 ของชุมชนที่ได้รับความพึงพอใจ | ประชาชนได้รับความพึงพอใจ | กองช่าง |
| 183 | โครงการก่อสร้างศูนย์ อปพร.ระดับตำบล | เพื่อให้ประชาชนได้รับความสะดวกปลอดภัยในชีวิตและทรัพย์สิน | กว้าง 6.00 ม. ยาว 4.00 ม. | 500,000 | 500,000 | 500,000 | 500,000 | 500,000 | ร้อยละ60 ของชุมชนที่ได้รับความพึงพอใจ | ประชาชนได้รับความพึงพอใจ | กองช่าง |
| 184 | โครงการปรับปรุงภูมิทัศน์ภายในบริเวณตำบลตะโกทอง | เพื่อสร้างความเป็นระเบียบเรียบร้อยและสวยงาม | อบต.ตะโกทอง | 200,000 | 200,000 | 200,000 | 200,000 | 200,000 | ร้อยละ60 ของชุมชนที่ได้รับความพึงพอใจ | ประชาชนได้รับความพึงพอใจ | กองช่าง |
| 185 | โครงการต่อเติมตกแต่งสำนักงานที่ทำการอบต.ตะโกทอง | เพื่อปรับปรุงภูมิทัศน์สำนักงาน | อบต.ตะโกทอง | 200,000 | 200,000 | 200,000 | 200,000 | 200,000 | ร้อยละ60 ของชุมชนที่ได้รับความพึงพอใจ | ประชาชนได้รับความพึงพอใจ | กองช่าง |
| 186 | โครงการก่อสร้างบ้านพักสำนักงาน | เพื่อสร้างสวัสดิการให้กับพนักงาน | จำนวน 2 หลัง | 500,000 | 500,000 | 500,000 | 500,000 | 500,000 | ร้อยละ60 ของชุมชนที่ได้รับความพึงพอใจ | ประชาชนได้รับความพึงพอใจ | กองช่าง |
| 187 | โครงการก่อสร้างถนน คสล.ภายในที่ทำการอบต.ตะโกทอง | เพื่อความสะดวกในการสัญจร | ที่ทำการอบต. | 500,000 | 500,000 | 500,000 | 500,000 | 500,000 | ร้อยละ60 ของชุมชนที่ได้รับความพึงพอใจ | ประชาชนได้รับความพึงพอใจ | กองช่าง |

| | | | | | | | | | | | |
|-----|--|---|--------------------------------------|---------|---------|---------|---------|---------|--|----------------------------------|-------------|
| 188 | โครงการก่อสร้างศาลา อเนกประสงค์ภายในเขต อบต. | เพื่อความสะดวก ในการให้บริการ ประชาชนและมี สถานที่เพียงพอ ต่อการให้บริการ | อบต. | 500,000 | 500,000 | 500,000 | 500,000 | 500,000 | ร้อยละ60 ของชุมชนที่ ได้รับความ พึงพอใจ | ประชาชน ได้รับความ พึงพอใจ | กอง ช่าง |
| 189 | โครงการก่อสร้างรั้วล้อมรอบ บริเวณที่ทำการอบต. | เพื่อสร้างความ ปลอดภัยพร้อม แบ่งแนวเขตให้ ชัดเจน | อบต. | 500,000 | 500,000 | 500,000 | 500,000 | 500,000 | ร้อยละ60 ของชุมชนที่ ได้รับความ พึงพอใจ | ประชาชน ได้รับความ พึงพอใจ | กอง ช่าง |
| 190 | โครงการก่อสร้างร่องระบาย น้ำเสียภายในที่ทำการอบต. | เพื่อระบายน้ำ ไม่ให้น้ำท่วมขัง ภายในที่ทำการ อบต.ตะโกทอง | อบต. | 200,000 | 200,000 | 200,000 | 200,000 | 200,000 | ร้อยละ60 ของชุมชนที่ ได้รับความ พึงพอใจ | ประชาชน ได้รับความ พึงพอใจ | กอง ช่าง |
| 191 | โครงการก่อสร้างอัฒจันทร์นั่ง ชมกีฬาสนามกีฬาอบต. | เพื่อให้ประชาชนมี พื้นที่นั่งชมกีฬาได้ สะดวกและทั่วถึง | ก่อสร้างอัฒจันทร์นั่ง ชมกีฬาภายใน | 200,000 | 200,000 | 200,000 | 200,000 | 200,000 | ร้อยละ60 ของชุมชนที่ ได้รับความ พึงพอใจ | ประชาชน ได้รับความ พึงพอใจ | กอง ช่าง |
| 192 | โครงการซ่อมแซมเสียงตาม สายภายในตำบลตะโกทอง | เพื่อให้ประชาชน ได้รับข่าวสารของ ทางราชการได้ ทันทั่วถึง | ตำบลตะโกทอง | 100,000 | 100,000 | 100,000 | 100,000 | 100,000 | ร้อยละ60 ของชุมชนที่ ได้รับความ พึงพอใจ | ประชาชน ได้รับความ พึงพอใจ | กอง ช่าง |
| 193 | โครงการสร้างทางวิ่งจักรยาน หมู่ที่ 6 | เพื่อให้ผู้ใช้ จักรยานสัญจรไป มาสะดวก | หมู่ที่ 6 | 50,000 | 50,000 | 50,000 | 50,000 | 50,000 | ร้อยละ60 ของชุมชนที่ ได้รับความ พึงพอใจ | ประชาชน ได้รับความ พึงพอใจ | กอง ช่าง |

| | | | | | | | | | | | |
|---------|---|---------------------------|---|----------------|----------------|----------------|----------------|----------------|--|----------------------------------|-------------|
| 194 | โครงการก่อสร้าง ถนนลาดยางแอสฟัลท์ตี กคอนกรีต | ประชาชนสัญจร ไปมาสะดวก | ตำบลตะโกทอง | 12,000,000 | 12,000,000 | 12,000,000 | 12,000,000 | 12,000,000 | ร้อยละ60 ของชุมชนที่ ได้รับความ พึงพอใจ | ประชาชน ได้รับความ พึงพอใจ | กอง ช่าง |
| 19 5 | โครงการก่อสร้าง ถนนลาดยางแอสฟัลท์ติกคอง กรีตจากบ้านโนนสะอาด ตำบลซับใหญ่ถึงบ้านหนองนก เขียน ม.3-บ้านโปร่งเกตุ ตำบลท่ากูป (หมู่ 3) | ประชาชนสัญจร ไปมาสะดวก | หมู่ที่ 3 กว้าง 8 เมตร ยาว 3,000 เมตร หนา 0.15 เมตร ปริมาตร 3,600 ลบ. ม. | 20,000,00 0 | 20,000,00 0 | 20,000,00 0 | 20,000,00 0 | 20,000,00 0 | ร้อยละ60 ของชุมชนที่ ได้รับความ พึงพอใจ | ประชาชน ได้รับความ พึงพอใจ | กอง ช่าง |
| 19 6 | ก่อสร้างถนนลาดยางแอส ฟัลท์ติกคองกรีตสายบ้าน ตะโกทอง หมู่ 5-บ้านเขื่อนลั่น หมู่ 1 - บ้านโปร่งเกตุ ตำบล ท่ากูป | ประชาชนสัญจร ไปมาสะดวก | หมู่ที่ 5.1 กว้าง 8 เมตร ยาว 3,000 เมตร หนา 0.15 เมตร ปริมาตร 3,600 ลบ.ม. | 12,000,000 | 12,000,000 | 12,000,000 | 12,000,000 | 12,000,000 | ร้อยละ60 ของชุมชนที่ ได้รับความ พึงพอใจ | ประชาชน ได้รับความ พึงพอใจ | กอง ช่าง |
| 197 | ก่อสร้างถนนลาดยางแอส ฟัลท์ติกคองกรีต(หน้าวัดหมู่ ที่ 2 ไปถึงคลองลำห้วยทราย (ม.2) | ประชาชนสัญจร ไปมาสะดวก | หมู่ที่ 2 กว้าง 8 เมตร ยาว 3,000 เมตร หนา 0.15 เมตร ปริมาตร 3,600 ลบ. ม. | 12,000,000 | 12,000,000 | 12,000,000 | 12,000,000 | 12,000,000 | ร้อยละ60 ของชุมชนที่ ได้รับความ พึงพอใจ | ประชาชน ได้รับความ พึงพอใจ | กอง ช่าง |
| 19 8 | ก่อสร้างถนนลาดยางแอส ฟัลท์ติกคองกรีตระหว่าง หมู่บ้านกับหมู่บ้าน จากบ้าน หนองนกเขียน ม.3-บ้านห้วย เจริญผล ม.4 | ประชาชนสัญจร ไปมาสะดวก | หมู่ที่ 3.4 กว้าง 8 เมตร ยาว 3,000 เมตร หนา 0.15 เมตร ปริมาตร 3,600 ลบ.ม. | 12,000,000 | 12,000,000 | 12,000,000 | 12,000,000 | 12,000,000 | ร้อยละ60 ของชุมชนที่ ได้รับความ พึงพอใจ | ประชาชน ได้รับความ พึงพอใจ | กอง ช่าง |

| | | | | | | | | | | | |
|-----|---|-----------------------|---|------------|------------|------------|------------|------------|---------------------------------------|--------------------------|---------|
| 199 | ก่อสร้างถนนลาดยางแอสฟัลต์ติกคองกรีตระหว่างหมู่บ้านกับหมู่บ้าน(สายหมู่ 4 เชื่อมต่อถนนตะโกทองเขื่อนล้น) | ประชาชนสัญจรไปมาสะดวก | หมู่ที่ 4 กว้าง 6 เมตร ยาว 2,000 เมตร หนา 0.15 เมตร ปริมาตร 1,800 ลบ.ม. | 8,000,000 | 8,000,000 | 8,000,000 | 8,000,000 | 8,000,000 | ร้อยละ60 ของชุมชนที่ได้รับความพึงพอใจ | ประชาชนได้รับความพึงพอใจ | กองช่าง |
| 200 | ก่อสร้างถนนลาดยางแอสฟัลต์ติกคองกรีตระหว่างหมู่บ้านกับหมู่บ้านสายหมู่ 4 - หมู่ 8 (สายบึงไช้) | ประชาชนสัญจรไปมาสะดวก | หมู่ที่ 4,8 กว้าง 6 เมตร ยาว 2,500 เมตร หนา 0.15 เมตร ปริมาตร 2,250 ลบ.ม. | 10,000,000 | 10,000,000 | 10,000,000 | 10,000,000 | 10,000,000 | ร้อยละ60 ของชุมชนที่ได้รับความพึงพอใจ | ประชาชนได้รับความพึงพอใจ | กองช่าง |
| 201 | ก่อสร้างถนนลาดยางแอสฟัลต์ติกคองกรีตระหว่างหมู่บ้านจากบ้านซับใหม่-บ้านตลุกคูณ (ม.6) | ประชาชนสัญจรไปมาสะดวก | หมู่ที่ 6 กว้าง 6 เมตร ยาว 3,500 เมตร หนา 0.15 เมตร ปริมาตร 3,150 ลบ.ม. | 14,000,000 | 14,000,000 | 14,000,000 | 14,000,000 | 14,000,000 | ร้อยละ60 ของชุมชนที่ได้รับความพึงพอใจ | ประชาชนได้รับความพึงพอใจ | กองช่าง |
| 202 | ก่อสร้างถนนลาดยางแอสฟัลต์ติกคองกรีตหมู่บ้านกับหมู่บ้าน(ทางเข้าบ้านหนองยางพัฒนา ม.7-บ้านโสกหอยขมม.2) | ประชาชนสัญจรไปมาสะดวก | หมู่ที่ 2,7 กว้าง 6 เมตร ยาว 4,000 เมตร หนา 0.15 เมตร ปริมาตร 3,600 ลบ.ม. | 16,000,000 | 16,000,000 | 16,000,000 | 16,000,000 | 16,000,000 | ร้อยละ60 ของชุมชนที่ได้รับความพึงพอใจ | ประชาชนได้รับความพึงพอใจ | กองช่าง |
| 203 | ก่อสร้างถนนลาดยางแอสฟัลต์ติกคองกรีตระหว่างหมู่บ้านกับหมู่บ้าน(สายหมู่ 8-หมู่4)สายใหม่(หมู่4) | ประชาชนสัญจรไปมาสะดวก | หมู่ที่ 4,8 กว้าง 6 เมตร ยาว10,000 เมตร หนา 0.15 เมตร ปริมาตร 9,000 ลบ.ม. | 12,000,000 | 12,000,000 | 12,000,000 | 12,000,000 | 12,000,000 | ร้อยละ60 ของชุมชนที่ได้รับความพึงพอใจ | ประชาชนได้รับความพึงพอใจ | กองช่าง |

| | | | | | | | | | | | |
|-----|--|-----------------------|--|------------|------------|------------|------------|------------|---------------------------------------|--------------------------|---------|
| 204 | ก่อสร้างถนนลาดยางแยกแอสฟัลท์ติกคอนกรีตบ้านเขื่อนลั่นเข้าหมู่บ้านถึงสุดเขตตำบล (สะพานข้ามห้วยทราย)(หมู่9) | ประชาชนสัญจรไปมาสะดวก | หมู่ที่ 9 กว้าง 8 เมตร ยาว 5,000 เมตร หนา 0.15 เมตร ปริมาตร 6,000 ลบ.ม. | 8,000,000 | 8,000,000 | 8,000,000 | 8,000,000 | 8,000,000 | ร้อยละ60 ของชุมชนที่ได้รับความพึงพอใจ | ประชาชนได้รับความพึงพอใจ | กองช่าง |
| 205 | โครงการก่อสร้างถนนลาดยางแอสฟัลท์ติกคอนกรีตสายบ้านเขื่อนลั่นถึงบ้านใหม่นาดิ ต.บ้านขาม(ม.1) | ประชาชนสัญจรไปมาสะดวก | หมู่ที่ 1 กว้าง 8 เมตร ยาว 4,000 เมตร หนา 0.15 เมตร ปริมาตร 4,800 ลบ.ม. | 16,000,000 | 16,000,000 | 16,000,000 | 16,000,000 | 16,000,000 | ร้อยละ60 ของชุมชนที่ได้รับความพึงพอใจ | ประชาชนได้รับความพึงพอใจ | กองช่าง |
| 206 | โครงการก่อสร้างถนนลาดยางแอสฟัลท์ติกคอนกรีตสายทุ่งกระถิน-บ้านซั๊บห่าง ต.ซั๊บใหญ่ (หมู่ 10) | ประชาชนสัญจรไปมาสะดวก | หมู่ที่ 10 กว้าง 8 เมตร ยาว 6,000 เมตร หนา 0.15 เมตร ปริมาตร 7,200 ลบ.ม. | 24,000,000 | 24,000,000 | 24,000,000 | 24,000,000 | 24,000,000 | ร้อยละ60 ของชุมชนที่ได้รับความพึงพอใจ | ประชาชนได้รับความพึงพอใจ | กองช่าง |
| 207 | โครงการก่อสร้างถนนลาดยางแอสฟัลท์ติกคอนกรีตจากบ้านเขื่อนลั่นถึงบ้านกลุ่มสูง(หมู่9) | ประชาชนสัญจรไปมาสะดวก | หมู่ที่ 9 กว้าง 8 เมตร ยาว 5,000 เมตร หนา 0.15 เมตร ปริมาตร 6,000 ลบ.ม. | 20,000,000 | 20,000,000 | 20,000,000 | 20,000,000 | 20,000,000 | ร้อยละ60 ของชุมชนที่ได้รับความพึงพอใจ | ประชาชนได้รับความพึงพอใจ | กองช่าง |
| 208 | โครงการก่อสร้างถนนลาดยางแอสฟัลท์ติกคอนกรีตบ้านซั๊บใหม่-หนองประดู่-เขาดินวนา (หมู่11) | ประชาชนสัญจรไปมาสะดวก | หมู่ที่ 6,11 กว้าง 8 เมตร ยาว 2,000 เมตร หนา 0.15 เมตร ปริมาตร 2,400 ลบ.ม. | 8,000,000 | 8,000,000 | 8,000,000 | 8,000,000 | 8,000,000 | ร้อยละ60 ของชุมชนที่ได้รับความพึงพอใจ | ประชาชนได้รับความพึงพอใจ | กองช่าง |

| | | | | | | | | | | | |
|-----|--|-----------------------|---|-----------|-----------|-----------|-----------|-----------|---------------------------------------|--------------------------|---------|
| 209 | โครงการก่อสร้างถนนลาดยางแอสฟัลท์ติกคอนกรีตจาก หมู่ที่ 5-หมู่ที่ 6 (หมู่ 5) | ประชาชนสัญจรไปมาสะดวก | หมู่ที่ 5,6 กว้าง 8 เมตร ยาว 4,000 เมตร หนา 0.15 เมตร ปริมาตร 4,800 ลบ.ม. | 8,000,000 | 8,000,000 | 8,000,000 | 8,000,000 | 8,000,000 | ร้อยละ60 ของชุมชนที่ได้รับความพึงพอใจ | ประชาชนได้รับความพึงพอใจ | กองช่าง |
| 210 | โครงการก่อสร้างถนนลาดยางแอสฟัลท์ติกคอนกรีตจาก ถนนลาดยาง-โสกหอยขม ถึงถนนคอนกรีตในหมู่บ้าน หมู่ที่ 4 | ประชาชนสัญจรไปมาสะดวก | หมู่ที่ 4 กว้าง 8 เมตร ยาว 1,000 เมตร หนา 0.15 เมตร ปริมาตร 1,200 ลบ.ม. | 4,000,000 | 4,000,000 | 4,000,000 | 4,000,000 | 4,000,000 | ร้อยละ60 ของชุมชนที่ได้รับความพึงพอใจ | ประชาชนได้รับความพึงพอใจ | กองช่าง |
| 211 | โครงการก่อสร้างถนนลูกรังอัดบดสายบ้านหนองนกเขียน หมู่ที่ 3 ต.ตะโกทอง-โปร่งแดง เชื่อมถนนสายเขื่อนล้นโปร่งเกตู หมู่ที่ 1 ต.ท่ากูป | ประชาชนสัญจรไปมาสะดวก | หมู่ที่ 1 กว้าง 6 เมตร ยาว 8,300 เมตร หนา 0.15 เมตร ปริมาตร 7,470 ลบ.ม. | 300,000 | 300,000 | 300,000 | 300,000 | 300,000 | ร้อยละ60 ของชุมชนที่ได้รับความพึงพอใจ | ประชาชนได้รับความพึงพอใจ | กองช่าง |
| 212 | โครงการก่อสร้างถนนลูกรังอัดบดสายบ้านทุ่งกระถินพัฒนา หมู่ที่ 10 ถึงบ้านซำห่างคุ้มประรัมย์ข้าง หมู่ที่ 10 | ประชาชนสัญจรไปมาสะดวก | หมู่ที่ 10 กว้าง 6 เมตร ยาว 7,000 เมตร หนา 0.15 เมตร ปริมาตร 6,300 ลบ.ม. | 300,000 | 300,000 | 300,000 | 300,000 | 300,000 | ร้อยละ60 ของชุมชนที่ได้รับความพึงพอใจ | ประชาชนได้รับความพึงพอใจ | กองช่าง |
| 213 | โครงการก่อสร้างถนนลูกรังอัดบดสายบ้านเขื่อนล้น หมู่ที่ 1 -บ้านใหม่มาดี ตำบลบ้านขาม อำเภอจตุรัส หมู่ที่ 1 | ประชาชนสัญจรไปมาสะดวก | หมู่ที่ 1 กว้าง 6 เมตร ยาว 6,000 เมตร หนา 0.15 เมตร ปริมาตร 5,400 ลบ.ม. | 250,000 | 250,000 | 250,000 | 250,000 | 250,000 | ร้อยละ60 ของชุมชนที่ได้รับความพึงพอใจ | ประชาชนได้รับความพึงพอใจ | กองช่าง |

| | | | | | | | | | | | |
|-----|--|---------------------------|---|-----------------|-----------------|-----------------|-----------------|-----------------|--|----------------------------------|-------------|
| 214 | โครงการก่อสร้าง ถนนลาดยางแอสฟัลท์ติกคอง กรีตจากห้วยเจริญผล หมู่ที่ 4 -บ้านเขื่อนลั่น หมู่ที่ 1 | ประชาชนสัญจร ไปมาสะดวก | หมู่ที่ 4 กว้าง 6 เมตร ยาว 2,000 เมตร หนา 0.15 เมตร ปริมาตร 1,800 ลบ. ม. | 8,000,000 | 8,000,000 | 8,000,000 | 8,000,000 | 8,000,000 | ร้อยละ60 ของชุมชนที่ ได้รับความ พึงพอใจ | ประชาชน ได้รับความ พึงพอใจ | กอง ช่าง |
| 215 | โครงการก่อสร้าง ถนนลาดยางแอสฟัลท์ ดี กคองกรีต | ประชาชนสัญจร ไปมาสะดวก | หมู่ที่ 1,2,3,4,5,6,7,8, 9,10,11 | 192,000,00 0 | 192,000,00 0 | 192,000,00 0 | 192,000,00 0 | 192,000,00 0 | ร้อยละ60 ของชุมชนที่ ได้รับความ พึงพอใจ | ประชาชน ได้รับความ พึงพอใจ | กอง ช่าง |
| 216 | ก่อสร้างถนนลาดยางแอส ฟัลท์ติกคองกรีต(หน้าวัดหมู่ ที่ 2 ไปถึงคลองลำห้วยทราย (ม.2) | ประชาชนสัญจร ไปมาสะดวก | หมู่ที่ 2 กว้าง 8 เมตร ยาว 3,000 เมตร หนา 0.15 เมตร ปริมาตร 3,600 ลบ. ม. | 12,000,000 | 12,000,000 | 12,000,000 | 12,000,000 | 12,000,000 | ร้อยละ60 ของชุมชนที่ ได้รับความ พึงพอใจ | ประชาชน ได้รับความ พึงพอใจ | กอง ช่าง |
| 217 | ก่อสร้างถนนลาดยางแอส ฟัลท์ติกคองกรีตระหว่าง หมู่บ้านกับหมู่บ้าน จากบ้าน หนองนกเขียน ม.3-บ้านห้วย เจริญผล ม.4 | ประชาชนสัญจร ไปมาสะดวก | หมู่ที่ 3,4 กว้าง 8 เมตร ยาว 3,000 เมตร หนา 0.15 เมตร ปริมาตร 3,600 ลบ.ม. | 12,000,000 | 12,000,000 | 12,000,000 | 12,000,000 | 12,000,000 | ร้อยละ60 ของชุมชนที่ ได้รับความ พึงพอใจ | ประชาชน ได้รับความ พึงพอใจ | กอง ช่าง |
| 218 | ก่อสร้างถนนลาดยางแอส ฟัลท์ติกคองกรีตระหว่าง หมู่บ้านกับหมู่บ้าน(สายหมู่ 4 เชื่อมต่อถนนตะโกทองเขื่อน ลั่น) | ประชาชนสัญจร ไปมาสะดวก | หมู่ที่ 4 กว้าง 6 เมตร ยาว 2,000 เมตร หนา 0.15 เมตร ปริมาตร 1,800 ลบ. ม. | 8,000,000 | 8,000,000 | 8,000,000 | 8,000,000 | 8,000,000 | ร้อยละ60 ของชุมชนที่ ได้รับความ พึงพอใจ | ประชาชน ได้รับความ พึงพอใจ | กอง ช่าง |

| | | | | | | | | | | | |
|-----|--|-----------------------|---|------------|------------|------------|------------|------------|---------------------------------------|--------------------------|---------|
| 219 | ก่อสร้างถนนลาดยางแอสฟัลต์ติกคองกรีตระหว่างหมู่บ้านกับหมู่บ้านสายหมู่ 4 - หมู่ 8 (สายบึงไช้) | ประชาชนสัญจรไปมาสะดวก | หมู่ที่ 4,8 กว้าง 6 เมตร ยาว 2,500 เมตร หนา 0.15 เมตร ปริมาตร 2,250 ลบ.ม. | 10,000,000 | 10,000,000 | 10,000,000 | 10,000,000 | 10,000,000 | ร้อยละ60 ของชุมชนที่ได้รับความพึงพอใจ | ประชาชนได้รับความพึงพอใจ | กองช่าง |
| 220 | ก่อสร้างถนนลาดยางแอสฟัลต์ติกคองกรีตระหว่างหมู่บ้านจากบ้านซับใหม่-บ้านตลุกคูณ (ม.6) | ประชาชนสัญจรไปมาสะดวก | หมู่ที่ 6 กว้าง 6 เมตร ยาว 3,500 เมตร หนา 0.15 เมตร ปริมาตร 3,150 ลบ.ม. | 14,000,000 | 14,000,000 | 14,000,000 | 14,000,000 | 14,000,000 | ร้อยละ60 ของชุมชนที่ได้รับความพึงพอใจ | ประชาชนได้รับความพึงพอใจ | กองช่าง |
| 221 | ก่อสร้างถนนลาดยางแอสฟัลต์ติกคองกรีตหมู่บ้านกับหมู่บ้าน(ทางเข้าบ้านหนองยางพัฒนา ม.7-บ้านโสกหอยขมม.2) | ประชาชนสัญจรไปมาสะดวก | หมู่ที่ 2,7 กว้าง 6 เมตร ยาว 4,000 เมตร หนา 0.15 เมตร ปริมาตร 3,600 ลบ.ม. | 16,000,000 | 16,000,000 | 16,000,000 | 16,000,000 | 16,000,000 | ร้อยละ60 ของชุมชนที่ได้รับความพึงพอใจ | ประชาชนได้รับความพึงพอใจ | กองช่าง |
| 222 | ก่อสร้างถนนลาดยางแอสฟัลต์ติกคองกรีตระหว่างหมู่บ้านกับหมู่บ้าน(สายหมู่ 8-หมู่4)สายใหม่(หมู่4) | ประชาชนสัญจรไปมาสะดวก | หมู่ที่ 4,8 กว้าง 6 เมตร ยาว 2,800 เมตร หนา 0.15 เมตร ปริมาตร 2,520 ลบ.ม. | 12,000,000 | 12,000,000 | 12,000,000 | 12,000,000 | 12,000,000 | ร้อยละ60 ของชุมชนที่ได้รับความพึงพอใจ | ประชาชนได้รับความพึงพอใจ | กองช่าง |
| 223 | ก่อสร้างถนนลาดยางแอสฟัลต์ติกคองกรีตเป็น 4 ช่องจราจร ช่วงรอยต่อระหว่างอำเภอบำเหน็จณรงค์ผ่าน ม.7 ม.5 ม.8 | ประชาชนสัญจรไปมาสะดวก | หมู่ที่ 5,7,8 กว้าง 8 เมตร ยาว 3,000 เมตร หนา 0.15 เมตร ปริมาตร 3,600 ลบ.ม. | 12,000,000 | 12,000,000 | 12,000,000 | 12,000,000 | 12,000,000 | ร้อยละ60 ของชุมชนที่ได้รับความพึงพอใจ | ประชาชนได้รับความพึงพอใจ | กองช่าง |

| | | | | | | | | | | | |
|---------|---|---------------------------|--|----------------|----------------|----------------|----------------|----------------|--|----------------------------------|-------------|
| 22 4 | ก่อสร้างถนนลาดยางแยกแอสฟัลท์ติกคอนกรีตบ้านเขื่อนลั่น เข้าหมู่บ้านถึงหน้าวัด(หมู่9) | ประชาชนสัญจร ไปมาสะดวก | หมู่ที่ 9 กว้าง 8 เมตร ยาว 2,000 เมตร หนา 0.15 เมตร ปริมาตร 2,400 ลบ. ม. | 8,000,000 | 8,000,000 | 8,000,000 | 8,000,000 | 8,000,000 | ร้อยละ60 ของชุมชนที่ ได้รับความ พึงพอใจ | ประชาชน ได้รับความ พึงพอใจ | กอง ช่าง |
| 22 5 | โครงการก่อสร้าง ถนนลาดยางแอสฟัลท์ติกค อนกรีตสายบ้านเขื่อนลั่นถึงบ้าน ใหม่มาดี ต.บ้านขาม(ม.1) | ประชาชนสัญจร ไปมาสะดวก | หมู่ที่ 1 กว้าง 8 เมตร ยาว 4,000 เมตร หนา 0.15 เมตร ปริมาตร 4,800 ลบ. ม. | 16,000,000 | 16,000,000 | 16,000,000 | 16,000,000 | 16,000,000 | ร้อยละ60 ของชุมชนที่ ได้รับความ พึงพอใจ | ประชาชน ได้รับความ พึงพอใจ | กอง ช่าง |
| 22 6 | โครงการก่อสร้าง ถนนลาดยางแอสฟัลท์ติกค อนกรีตสายทุ่งกระถิ่น-บ้านซั บห่าง ต.ซับใหญ่ (หมู่ 10) | ประชาชนสัญจร ไปมาสะดวก | หมู่ที่ 10 กว้าง 8 เมตร ยาว 6,000 เมตร หนา 0.15 เมตร ปริมาตร 7,200 ลบ.ม. | 24,000,00 0 | 24,000,00 0 | 24,000,00 0 | 24,000,00 0 | 24,000,00 0 | ร้อยละ60 ของชุมชนที่ ได้รับความ พึงพอใจ | ประชาชน ได้รับความ พึงพอใจ | กอง ช่าง |
| 22 7 | โครงการก่อสร้าง ถนนลาดยางแอสฟัลท์ติกค อนกรีตจากบ้านเขื่อนลั่นถึงบ้าน กลุ่มสูง(หมู่9) | ประชาชนสัญจร ไปมาสะดวก | หมู่ที่ 9 กว้าง 8 เมตร ยาว 5,000 เมตร หนา 0.15 เมตร ปริมาตร 6,000 ลบ. ม. | 20,000,00 0 | 20,000,00 0 | 20,000,00 0 | 20,000,00 0 | 20,000,00 0 | ร้อยละ60 ของชุมชนที่ ได้รับความ พึงพอใจ | ประชาชน ได้รับความ พึงพอใจ | กอง ช่าง |
| 22 8 | โครงการก่อสร้าง ถนนลาดยางแอสฟัลท์ติกค อนกรีตจากบ้านโนนสะอาด ตำบลซับใหญ่ถึงบ้านหนองน กเขียน ม.3-บ้านโปร่งเกตุ ตำบลท่ากูป (หมู่ 3) | ประชาชนสัญจร ไปมาสะดวก | หมู่ที่ 3 กว้าง 8 เมตร ยาว 3,000 เมตร หนา 0.15 เมตร ปริมาตร 3,600 ลบ. ม. | 20,000,00 0 | 20,000,00 0 | 20,000,00 0 | 20,000,00 0 | 20,000,00 0 | ร้อยละ60 ของชุมชนที่ ได้รับความ พึงพอใจ | ประชาชน ได้รับความ พึงพอใจ | กอง ช่าง |

| | | | | | | | | | | | |
|-----|---|-----------------------|---|-----------|-----------|-----------|-----------|-----------|--|--------------------------|---------|
| 229 | โครงการก่อสร้างถนนลาดยางแอสฟัลท์ติกคอนกรีตบ้านซับใหม่-หนองประดู่-เขาดินวนา (หมู่11) | ประชาชนสัญจรไปมาสะดวก | หมู่ที่ 6,11 กว้าง 8 เมตร ยาว 2,000 เมตร หน้า 0.15 เมตร ปริมาตร 2,400 ลบ.ม. | 8,000,000 | 8,000,000 | 8,000,000 | 8,000,000 | 8,000,000 | ร้อยละ60 ของชุมชนที่ได้รับความพึงพอใจ | ประชาชนได้รับความพึงพอใจ | กองช่าง |
| 230 | โครงการก่อสร้างถนนลาดยางแอสฟัลท์ติกคอนกรีตจาก หมู่ที่ 5-หมู่ที่ 6 (หมู่ 5) | ประชาชนสัญจรไปมาสะดวก | หมู่ที่ 5,6 กว้าง 8 เมตร ยาว 4,000 เมตร หน้า 0.15 เมตร ปริมาตร 4,800 ลบ.ม. | 8,000,000 | 8,000,000 | 8,000,000 | 8,000,000 | 8,000,000 | ร้อยละ60 ของชุมชนที่ได้รับความพึงพอใจ | ประชาชนได้รับความพึงพอใจ | กองช่าง |
| 231 | โครงการก่อสร้างถนนลาดยางแอสฟัลท์ติกคอนกรีตจาก ถนนลาดยาง-โล่กหอยขม ถึงถนนคอนกรีตในหมู่บ้าน หมู่ที่ 4 | ประชาชนสัญจรไปมาสะดวก | หมู่ที่ 4 กว้าง 8 เมตร ยาว 1,000 เมตร หน้า 0.15 เมตร ปริมาตร 1,200 ลบ.ม. | 4,000,000 | 4,000,000 | 4,000,000 | 4,000,000 | 4,000,000 | ร้อยละ60 ของชุมชนที่ได้รับความพึงพอใจ | ประชาชนได้รับความพึงพอใจ | กองช่าง |
| 232 | โครงการก่อสร้างถนนยกร่องพูนดินจากทางแยกศาลตาปู่ถึงเขตอำเภอบำเหน็จณรงค์ หมู่ที่ 2 | ประชาชนสัญจรไปมาสะดวก | หมู่ที่ 2 กว้าง 3 เมตร ยาว 1,000 เมตร หน้า 0.15 เมตร ปริมาตร 450 ลบ.ม | 100,000 | 100,000 | 100,000 | 100,000 | 100,000 | ร้อยละ 60 ของประชาชนที่สัญจรไปมาสะดวกมีความพึงพอใจ | ประชาชนสัญจรไปมาสะดวก | กองช่าง |

| | | | | | | | | | | | |
|---------|---|---------------------------|--|-----------|-----------|-----------|-----------|-----------|---|-------------------------------|---|
| 23 3 | โครงการก่อสร้างลาดยางจาก หนองนกเขียน-โสกกษา หมู่ที่ 3 | ประชาชนสัญจร ไปมาสะดวก | หมู่ที่3 กว้าง 4 เมตร ยาว 3,000 เมตร หนา 0.15 เมตร ปริมาตร 1,800 ลบ.ม | 4,000,000 | 4,000,000 | 4,000,000 | 4,000,000 | 4,000,000 | ร้อยละ 60 ของ ประชาชนที่ สัญจรไปมา สะดวกมี ความพึง พอใจ | ประชาชน สัญจรไป มาสะดวก | กอง ช่าง |
| 23 4 | โครงการก่อสร้างถนน คอนกรีตภายในโรงเรียน | ประชาชนสัญจร ไปมาสะดวก | กว้าง 4 เมตร ยาว 1,000 เมตร หนา 0.15 เมตรปริมาตร 150 ลบ.ม | 100,000 | 100,000 | 100,000 | 100,000 | 100,000 | ร้อยละ 60 ของ ประชาชนที่ สัญจรไปมา สะดวกมี ความพึง พอใจ | ประชาชน สัญจรไป มาสะดวก | กอง ช่าง โรงเรียน นบ้าน เขื่อน ล้น |
| 23 5 | โครงการเสริมผิวทางแอสฟัล ติกคอนกรีตโดยวิธี Tackcoat สายบ้านตะโกทอง-บ้านหนอง ยางพัฒนา ม.7 | ประชาชนสัญจร ไปมาสะดวก | กว้าง 4 เมตร ยาว 752 เมตร หนา 0.04 เมตรปริมาตร3,008 ตรม | 960,000 | 960,000 | 960,000 | 960,000 | 960,000 | ร้อยละ 60 ของ ประชาชนที่ สัญจรไปมา สะดวกมี ความพึง พอใจ | ประชาชน สัญจรไป มาสะดวก | กอง ช่าง |
| 23 6 | โครงการเสริมผิวทางแอส ฟัลติกคอนกรีตสายบ้านโนน สะอาด-หนองนกเขียน ม.3 | ประชาชนสัญจร ไปมาสะดวก | กว้าง 4 เมตร ยาว 1,000 เมตร หนา 0.04 เมตรปริมาตร 4,000 ตรม | 960,000 | 960,000 | 960,000 | 960,000 | 960,000 | ร้อยละ 60 ของ ประชาชนที่ สัญจรไปมา สะดวกมี ความพึง พอใจ | ประชาชน สัญจรไป มาสะดวก | กอง ช่าง |

| | | | | | | | | | | | |
|---------|--|---------------------------|------------|---------|---------|---------|---------|---------|---|-------------------------------|-------------|
| 23 7 | โครงการก่อสร้างถนนลูกรัง ภายในหมู่ที่ 7 | ประชาชนสัญจร ไปมาสะดวก | ตามแบบอบต. | 300,000 | 300,000 | 300,000 | 300,000 | 300,000 | ร้อยละ 60 ของ ประชาชนที่ สัญจรไปมา สะดวกมี ความพึง พอใจ | ประชาชน สัญจรไป มาสะดวก | กอง ช่าง |
| 23 8 | โครงการก่อสร้างรั้วล้อมรอบ บ่อน้ำสาธารณะ หมู่ที่ 7 | ประชาชนสัญจร ไปมาสะดวก | ตามแบบอบต. | 300,000 | 300,000 | 300,000 | 300,000 | 300,000 | ร้อยละ 60 ของ ประชาชนที่ สัญจรไปมา สะดวกมี ความพึง พอใจ | ประชาชน สัญจรไป มาสะดวก | กอง ช่าง |
| 23 9 | โครงการเสริมพวงทางแอสฟัล ติกคอนกรีตโดยวิธี Tackcoat สายบ้านบ้านเขื่อนลั่น-บ้าน กลุ่มสูง ม.9 | ประชาชนสัญจร ไปมาสะดวก | ตามแบบอบต. | 500,000 | 500,000 | 500,000 | 500,000 | 500,000 | ร้อยละ 60 ของ ประชาชนที่ สัญจรไปมา สะดวกมี ความพึง พอใจ | ประชาชน สัญจรไป มาสะดวก | กอง ช่าง |
| 24 0 | โครงการก่อสร้างถนนลูกรัง สายโสกซ่าพร้อมลงท่อระบาย น้ำ หมู่ที่ 1 | ประชาชนสัญจร ไปมาสะดวก | ตามแบบอบต. | 100,000 | 100,000 | 100,000 | 100,000 | 100,000 | ร้อยละ 60 ของ ประชาชนที่ สัญจรไปมา สะดวกมี ความพึง พอใจ | ประชาชน สัญจรไป มาสะดวก | กอง ช่าง |

| | | | | | | | | | | | |
|-----|--|---------------------------|------------|---------|---------|---------|---------|---------|---|-------------------------------|-------------|
| 241 | โครงการก่อสร้างถนนลูกรัง บดอัดบ้านนายทอน ลาบขุน ทด ถึงบ้านนายสมชิต งาน สันเทียะ หมู่ที่ 6 | ประชาชนสัญจร ไปมาสะดวก | ตามแบบอบต. | 200,000 | 200,000 | 200,000 | 200,000 | 200,000 | ร้อยละ 60 ของ ประชาชนที่ สัญจรไปมา สะดวกมี ความพึง พอใจ | ประชาชน สัญจรไป มาสะดวก | กอง ช่าง |
|-----|--|---------------------------|------------|---------|---------|---------|---------|---------|---|-------------------------------|-------------|

รายละเอียดโครงการพัฒนา

แผนพัฒนาท้องถิ่น (พ.ศ.2566-2570)

สำหรับองค์การปกครองส่วนท้องถิ่นดำเนินการ

องค์การบริหารส่วนตำบลตะโกทอง อำเภอซับใหญ่ จังหวัดชัยภูมิ

ยุทธศาสตร์การพัฒนาจังหวัดที่ 1 พัฒนาขีดความสามารถในการผลิต การจัดการสินค้าและบริการสร้างมูลค่าเพิ่มอย่างมีประสิทธิภาพและยั่งยืน

ยุทธศาสตร์การพัฒนาของอปท.ในเขตจังหวัดที่ 6 พัฒนาโครงสร้างพื้นฐานเพื่อรองรับการเป็นศูนย์กลางทางการตลาดและการเชื่อมโยงสู่ประเทศในประชาคมอาเซียน

ยุทธศาสตร์ที่ 1 การพัฒนาด้านโครงสร้างพื้นฐาน

3. แผนงานการพาณิชย์

| ที่ | โครงการ/กิจกรรม | วัตถุประสงค์ | เป้าหมาย ผลผลิตของโครงการ | งบประมาณและที่ผ่านมา | | | | | ตัวชี้วัด KPI | ผลที่คาดว่าจะ จะได้รับ | หน่วยงาน ที่รับผิดชอบ |
|-----|---------------------|--|--|----------------------|-----------|-----------|-----------|-----------|--|---------------------------|--------------------------|
| | | | | 2566(บาท) | 2567(บาท) | 2568(บาท) | 2569(บาท) | 2570(บาท) | | | |
| 1 | โครงการขยายเขตประปา | เพื่อให้ประชาชนมีน้ำอุปโภคบริโภคอย่างเพียงพอ | ขยายเขตประปาทั้ง 11 หมู่บ้าน ประปา อบต.ภายในตำบล | 1,000,000 | 1,000,000 | 1,000,000 | 1,000,000 | 1,000,000 | ร้อยละ 60 ของประชาชนผู้ใช้น้ำมีความพึงพอใจ | ประชาชนพึงพอใจ | กองช่าง |

| | | | | | | | | | | | |
|---|--|--|---|---------|---------|---------|---------|---------|---|----------------------------------|---------|
| 2 | โครงการขยายเขตประปา บาดาลคุ่มนายยิ้ม(หมู่ที่ 6) | เพื่อให้ประชาชนมี น้ำอุปโภคบริโภค อย่างเพียงพอ | ขยายเขตประปา หมู่บ้าน และย้ายหอ ถัง หมู่ที่ 6 | 200,000 | 200,000 | 200,000 | 200,000 | 200,000 | ร้อยละ 60 ของ ประชาชน ผู้ใช้น้ำมี ความพึง พอใจ | ประชาชน ได้รับความ พึงพอใจ | กองช่าง |
| 3 | โครงการขยายเขตประปา จากบ้านนายถถึงคุ่มหนองรู เม่น (หมู่ 1) | เพื่อให้ประชาชนมี น้ำอุปโภคบริโภค อย่างเพียงพอ | ขยายเขตประปา หมู่บ้าน และย้ายหอ ถัง หมู่ที่ 1 | 100,000 | 100,000 | 100,000 | 100,000 | 100,000 | ร้อยละ 60 ของ ประชาชน ผู้ใช้น้ำมี ความพึง พอใจ | ประชาชน ได้รับความ พึงพอใจ | กองช่าง |
| 4 | โครงการขยายเขตประปาคุ่ม หนองพวนจากบ้านนางเถา ไปถึงบ้านนายอนันต์ชัย (หมู่ 2) | เพื่อให้ประชาชนมี น้ำอุปโภคบริโภค อย่างเพียงพอ | ขยายเขตประปา หมู่บ้าน และย้ายหอ ถัง หมู่ที่ 2 | 100,000 | 100,000 | 100,000 | 100,000 | 100,000 | ร้อยละ 60 ของ ประชาชน ผู้ใช้น้ำมี ความพึง พอใจ | ประชาชน ได้รับความ พึงพอใจ | กองช่าง |
| 5 | โครงการขยายเขตประปา จากบ้านนายประสงค์ถึงคุ่ม วังน้อย (หมู่ 1) | เพื่อให้ประชาชนมี น้ำอุปโภคบริโภค อย่างเพียงพอ | ขยายเขตประปา หมู่บ้าน หมู่ที่ 1 | 100,000 | 100,000 | 100,000 | 100,000 | 100,000 | ร้อยละ 60 ของ ประชาชน ผู้ใช้น้ำมี ความพึง พอใจ | ประชาชน ได้รับความ พึงพอใจ | กองช่าง |

| | | | | | | | | | | | |
|---|--|--|---|-----------|-----------|-----------|-----------|-----------|--|--------------------------|---------|
| 6 | โครงการเพิ่มประสิทธิภาพระบบประปาหมู่บ้านหนองยางพัฒนา หมู่ที่ 7 | เพื่อให้ประชาชนมีน้ำอุปโภคบริโภคอย่างเพียงพอ | ขยายเขตประปาหมู่บ้าน หมู่ที่ 7 | 300,000 | 300,000 | 300,000 | 300,000 | 300,000 | ร้อยละ 60 ของประชาชนผู้ใช้น้ำมีความพึงพอใจ | ประชาชนได้รับความพึงพอใจ | กองช่าง |
| 7 | โครงการขยายเขตประปา หมู่ที่ 1 | เพื่อให้ประชาชนมีน้ำอุปโภคบริโภคอย่างเพียงพอ | ขยายเขตประปาหมู่บ้าน หมู่ที่ 1 | 100,000 | 100,000 | 100,000 | 100,000 | 100,000 | ร้อยละ 60 ของประชาชนผู้ใช้น้ำมีความพึงพอใจ | ประชาชนได้รับความพึงพอใจ | กองช่าง |
| 8 | โครงการขยายเขตประปาสายบ้านนายช้อย โนมขุนทด หมู่ที่ 10 | เพื่อให้ประชาชนมีน้ำอุปโภคบริโภคอย่างเพียงพอ | ขยายเขตประปาหมู่บ้าน หมู่ที่ 10 | 100,000 | 100,000 | 100,000 | 100,000 | 100,000 | ร้อยละ 60 ของประชาชนผู้ใช้น้ำมีความพึงพอใจ | ประชาชนได้รับความพึงพอใจ | กองช่าง |
| 9 | โครงการซ่อมแซมประปา | เพื่อให้ประชาชนมีน้ำอุปโภคบริโภคอย่างเพียงพอ | ขยายเขตประปาทั้ง 11 หมู่บ้าน ประปาอบต.ภายในตำบล | 2,000,000 | 2,000,000 | 2,000,000 | 2,000,000 | 2,000,000 | ร้อยละ 60 ของประชาชนผู้ใช้น้ำมีความพึงพอใจ | ประชาชนได้รับความพึงพอใจ | กองช่าง |

| | | | | | | | | | | | |
|----|--|--|---|-----------|-----------|-----------|-----------|-----------|---|---------------------------|---------|
| 10 | โครงการลอกคลองประปา หมู่ที่ 10 | เพื่อช่วยเหลือเกษตรกร | กว้าง 100 เมตร ยาว 500 เมตร ลึก 3 เมตร | 200,000 | 200,000 | 200,000 | 200,000 | 200,000 | ร้อยละ 60 ของประชาชน ผู้ใช้น้ำมีความพึงพอใจ | ประชาชน ได้รับความพึงพอใจ | กองช่าง |
| 11 | โครงการก่อสร้างประปาพร้อมระบบกรอง ม.9 | เพื่อให้ประชาชนมีน้ำอุปโภคบริโภคอย่างเพียงพอ | ตามแบบมาตรฐานระบบประปาขนาดกลาง | 2,500,000 | 2,500,000 | 2,500,000 | 2,500,000 | 2,500,000 | ร้อยละ 60 ของประชาชน ผู้ใช้น้ำมีความพึงพอใจ | ประชาชน ได้รับความพึงพอใจ | กองช่าง |
| 12 | โครงการก่อสร้างถังเก็บน้ำ | เพื่อให้ประชาชนมีน้ำอุปโภคบริโภคอย่างเพียงพอ | ขนาดถังเส้นผ่าศูนย์กลาง 3 เมตร สูง 3 เมตร | 2,500,000 | 2,500,000 | 2,500,000 | 2,500,000 | 2,500,000 | ร้อยละ 60 ของประชาชน ผู้ใช้น้ำมีความพึงพอใจ | ประชาชน ได้รับความพึงพอใจ | กองช่าง |
| 13 | โครงการปรับปรุงและซ่อมแซมระบบประปาเพิ่มขนาดท่อประปา หมู่ที่ 5,11,8,6 | เพื่อให้ประชาชนมีน้ำอุปโภคบริโภคอย่างเพียงพอ | ขนาดเส้นผ่าศูนย์กลาง 5 นิ้ว ยาว 10 กิโลเมตร | 1,000,000 | 1,000,000 | 1,000,000 | 1,000,000 | 1,000,000 | ร้อยละ 60 ของประชาชน ผู้ใช้น้ำมีความพึงพอใจ | ประชาชน ได้รับความพึงพอใจ | กองช่าง |

| | | | | | | | | | | | |
|----|---|--|-----------|---------|---------|---------|---------|---------|--|--------------------------|---------|
| 14 | โครงการปรับปรุงเสริมคันดินสระน้ำประปาหมู่บ้าน หมู่ที่ 3 | เพื่อให้ประชาชนมีน้ำอุปโภคบริโภคอย่างเพียงพอ | หมู่ที่ 3 | 100,000 | 100,000 | 100,000 | 100,000 | 100,000 | ร้อยละ 60 ของประชาชนผู้ใช้น้ำมีความพึงพอใจ | ประชาชนได้รับความพึงพอใจ | กองช่าง |
| 15 | โครงการก่อสร้างประปาหมู่บ้านคูนายสภาพเพชรประไพ หมู่ที่ 3 | เพื่อให้ประชาชนมีน้ำอุปโภคบริโภคอย่างเพียงพอ | หมู่ที่ 3 | 100,000 | 100,000 | 100,000 | 100,000 | 100,000 | ร้อยละ 60 ของประชาชนผู้ใช้น้ำมีความพึงพอใจ | ประชาชนได้รับความพึงพอใจ | กองช่าง |
| 16 | โครงการขยายเขตประปาคูนายสภาพเพชรประไพ หมู่ที่ 3 | เพื่อให้ประชาชนมีน้ำอุปโภคบริโภคอย่างเพียงพอ | หมู่ที่ 3 | 100,000 | 100,000 | 100,000 | 100,000 | 100,000 | ร้อยละ 60 ของประชาชนผู้ใช้น้ำมีความพึงพอใจ | ประชาชนได้รับความพึงพอใจ | กองช่าง |
| 17 | โครงการปรับปรุงประปาหมู่บ้านติดตั้งระบบพลังงานทดแทน หมู่ที่ 3 | เพื่อให้ประชาชนมีน้ำอุปโภคบริโภคอย่างเพียงพอ | หมู่ที่ 3 | 100,000 | 100,000 | 100,000 | 100,000 | 100,000 | ร้อยละ 60 ของประชาชนผู้ใช้น้ำมีความพึงพอใจ | ประชาชนได้รับความพึงพอใจ | กองช่าง |

| | | | | | | | | | | | |
|----|--|--|----------------------------|-----------|-----------|-----------|-----------|-----------|---|----------------------------------|---------|
| 18 | โครงการก่อสร้างประปา พร้อมระบบกรอง หมู่ที่ 11 | เพื่อให้ประชาชนมี น้ำอุปโภคบริโภค อย่างเพียงพอ | ตามแบบมาตรฐาน ระบบประปา | 2,500,000 | 2,500,000 | 2,500,000 | 2,500,000 | 2,500,000 | ร้อยละ 60 ของ ประชาชน ผู้ใช้น้ำมี ความพึง พอใจ | ประชาชน ได้รับความ พึงพอใจ | กองช่าง |
|----|--|--|----------------------------|-----------|-----------|-----------|-----------|-----------|---|----------------------------------|---------|

รายละเอียดโครงการพัฒนา

แผนพัฒนาท้องถิ่น (พ.ศ.2566-2570)

สำหรับองค์การปกครองส่วนท้องถิ่นดำเนินการ

องค์การบริหารส่วนตำบลตะโกทอง อำเภอซับใหญ่ จังหวัดชัยภูมิ

ยุทธศาสตร์การพัฒนารัฐบาลจังหวัดที่ 4 พัฒนาลังคมและคุณภาพชีวิตตามหลักปรัชญาเศรษฐกิจพอเพียง

ยุทธศาสตร์การพัฒนาของอปท.ในเขตจังหวัดที่ 2 การพัฒนาคุณภาพชีวิตและความเป็นอยู่ของประชาชนให้เข้มแข็งและยั่งยืน

ยุทธศาสตร์ที่ 2 ยุทธศาสตร์พัฒนาเศรษฐกิจ

1. แผนงานสังคมสงเคราะห์

| ที่ | โครงการ/กิจกรรม | วัตถุประสงค์ | เป้าหมาย ผลผลิตของโครงการ | งบประมาณและที่ผ่านมา | | | | | ตัวชี้วัด KPI | ผลที่คาดว่าจะ จะได้รับ | หน่วยงาน ที่รับผิดชอบ |
|-----|--|---|------------------------------|----------------------|-----------|-----------|-----------|-----------|--------------------------------------|---------------------------|--------------------------|
| | | | | 2566(บาท) | 2567(บาท) | 2568(บาท) | 2569(บาท) | 2570(บาท) | | | |
| 1 | ส่งเสริมกลุ่มอาชีพภายในตำบล | ส่งเสริมอาชีพประชาชนให้มีอาชีพเสริมเพิ่มรายได้จากอาชีพเกษตรกรรม | ประชาชนในตำบลตะโกทอง | 200,000 | 200,000 | 200,000 | 200,000 | 200,000 | ร้อยละ60 ของประชาชนมีรายได้เพิ่มขึ้น | ประชาชนมีรายได้เพิ่มขึ้น | กองสวัสดิการ |
| 2 | เพื่อสนับสนุนเมล็ดพันธุ์หญ้าและแร่ธาตุแก่กลุ่มผู้เลี้ยงโค-กระบือ | ส่งเสริมอาชีพประชาชนให้มีอาชีพเสริมเพิ่มรายได้จากอาชีพเกษตรกรรม | ประชาชนในตำบลตะโกทอง | 100,000 | 100,000 | 100,000 | 100,000 | 100,000 | ร้อยละ60 ของประชาชนมีรายได้เพิ่มขึ้น | ประชาชนมีรายได้เพิ่มขึ้น | กองสวัสดิการ |

| | | | | | | | | | | | |
|---|--|--|----------------------|---------|---------|---------|---------|---------|--------------------------------------|--------------------------|--------------|
| 3 | เพื่อส่งเสริมการปลูกผักสวนครัวรั้วกินได้ ปลอดภัยสารพิษ | ส่งเสริมอาชีพประชาชนให้มีอาชีพเสริมเพิ่มรายได้จากอาชีพเกษตรกรรม | ประชาชนในตำบลตะโกทอง | 100,000 | 100,000 | 100,000 | 100,000 | 100,000 | ร้อยละ60 ของประชาชนมีรายได้เพิ่มขึ้น | ประชาชนมีรายได้เพิ่มขึ้น | กองสวัสดิการ |
| 4 | เพื่อสนับสนุนการปลูกพืชสมุนไพร | ส่งเสริมอาชีพประชาชนให้มีอาชีพเสริมเพิ่มรายได้จากอาชีพเกษตรกรรม | ประชาชนในตำบลตะโกทอง | 100,000 | 100,000 | 100,000 | 100,000 | 100,000 | ร้อยละ60 ของประชาชนมีรายได้เพิ่มขึ้น | ประชาชนมีรายได้เพิ่มขึ้น | กองสวัสดิการ |
| 5 | เพื่อสนับสนุนการส่งเสริมการปรับปรุงดินให้กับเกษตรกร | ส่งเสริมอาชีพประชาชนให้มีอาชีพเสริมเพิ่มรายได้จากอาชีพเกษตรกรรม | ประชาชนในตำบลตะโกทอง | 100,000 | 100,000 | 100,000 | 100,000 | 100,000 | ร้อยละ60 ของประชาชนมีรายได้เพิ่มขึ้น | ประชาชนมีรายได้เพิ่มขึ้น | กองสวัสดิการ |
| 6 | เพื่อสนับสนุนหนึ่งต้นกล้าหนึ่งครัวเรือน | ส่งเสริมอาชีพประชาชนให้มีอาชีพเสริมเพิ่มรายได้จากอาชีพเกษตรกรรม | ประชาชนในตำบลตะโกทอง | 50,000 | 50,000 | 50,000 | 50,000 | 50,000 | ร้อยละ60 ของประชาชนมีรายได้เพิ่มขึ้น | ประชาชนมีรายได้เพิ่มขึ้น | กองสวัสดิการ |
| 7 | โครงการสนับสนุนบริหารจัดการระบบการดูแลระยะยาวด้านสาธารณสุขสำหรับผู้สูงอายุที่มีภาวะพึ่งพิง (LTC) | เพื่อสนับสนุนบริหารจัดการระบบการดูแลระยะยาวด้านสาธารณสุขสำหรับผู้สูงอายุที่มีภาวะพึ่งพิง (LTC) | ประชาชนในตำบลตะโกทอง | 50,000 | 50,000 | 50,000 | 50,000 | 50,000 | ร้อยละ60 ของประชาชนมีรายได้เพิ่มขึ้น | ประชาชนมีรายได้เพิ่มขึ้น | กองสวัสดิการ |

| | | | | | | | | | | | |
|----|---|---|--------------------------|---------|---------|---------|---------|---------|---|------------------------------|------------------|
| 8 | เพื่อส่งเสริมการเพาะเห็ด | ส่งเสริมอาชีพ ประชาชนให้มี อาชีพเสริมเพิ่ม รายได้จากอาชีพ เกษตรกรรม | ประชาชนในตำบล ตะโกทอง | 100,000 | 100,000 | 100,000 | 100,000 | 100,000 | ร้อยละ60 ของ ประชาชน มีรายได้ เพิ่มขึ้น | ประชาชนมี รายได้เพิ่มขึ้น | กอง สวัสดิการ |
| 9 | เพื่อสนับสนุนพันธุ์พืช | ส่งเสริมอาชีพ ประชาชนให้มี อาชีพเสริมเพิ่ม รายได้จากอาชีพ เกษตรกรรม | ประชาชนในตำบล ตะโกทอง | 100,000 | 100,000 | 100,000 | 100,000 | 100,000 | ร้อยละ60 ของ ประชาชน มีรายได้ เพิ่มขึ้น | ประชาชนมี รายได้เพิ่มขึ้น | กอง สวัสดิการ |
| 10 | เพื่อสนับสนุนสัตว์พันธุ์ดีแก่ กลุ่มผู้เลี้ยงสัตว์ เช่น เป็ด ไก่สุกร โค กระบือ | ส่งเสริมอาชีพ ประชาชนให้มี อาชีพเสริมเพิ่ม รายได้จากอาชีพ เกษตรกรรม | ประชาชนในตำบล ตะโกทอง | 100,000 | 100,000 | 100,000 | 100,000 | 100,000 | ร้อยละ60 ของ ประชาชน มีรายได้ เพิ่มขึ้น | ประชาชนมี รายได้เพิ่มขึ้น | กอง สวัสดิการ |
| 11 | เพื่อสนับสนุนส่งเสริมอาชีพ ไม้ดอกไม้ประดับ | ส่งเสริมอาชีพ ประชาชนให้มี อาชีพเสริมเพิ่ม รายได้จากอาชีพ เกษตรกรรม | ประชาชนในตำบล ตะโกทอง | 100,000 | 100,000 | 100,000 | 100,000 | 100,000 | ร้อยละ60 ของ ประชาชน มีรายได้ เพิ่มขึ้น | ประชาชนมี รายได้เพิ่มขึ้น | กอง สวัสดิการ |
| 12 | เพื่อจัดซื้อวัสดุ อุปกรณ์ ครุภัณฑ์ในการประกอบ อาชีพทางการเกษตร | ส่งเสริมอาชีพ ประชาชนให้มี อาชีพเสริมเพิ่ม รายได้จากอาชีพ เกษตรกรรม | ประชาชนในตำบล ตะโกทอง | 100,000 | 100,000 | 100,000 | 100,000 | 100,000 | ร้อยละ60 ของ ประชาชน มีรายได้ เพิ่มขึ้น | ประชาชนมี รายได้เพิ่มขึ้น | กอง สวัสดิการ |

| | | | | | | | | | | | |
|----|---|---|----------------------|---------|---------|---------|---------|---------|--------------------------------------|--------------------------|--------------|
| 13 | เพื่อส่งเสริมหมู่บ้านเกษตรอินทรีย์เศรษฐกิจพอเพียง | ส่งเสริมอาชีพประชาชนให้มีอาชีพเสริมเพิ่มรายได้จากอาชีพเกษตรกรรม | ประชาชนในตำบลตะโกทอง | 100,000 | 100,000 | 100,000 | 100,000 | 100,000 | ร้อยละ60 ของประชาชนมีรายได้เพิ่มขึ้น | ประชาชนมีรายได้เพิ่มขึ้น | กองสวัสดิการ |
| 14 | เพื่อส่งเสริมการปลูกพืชตระกูลถั่วหลังฤดูเก็บเกี่ยวพร้อมแปรรูป | ส่งเสริมอาชีพประชาชนให้มีอาชีพเสริมเพิ่มรายได้จากอาชีพเกษตรกรรม | ประชาชนในตำบลตะโกทอง | 100,000 | 100,000 | 100,000 | 100,000 | 100,000 | ร้อยละ60 ของประชาชนมีรายได้เพิ่มขึ้น | ประชาชนมีรายได้เพิ่มขึ้น | กองสวัสดิการ |
| 15 | เพื่อส่งเสริมการใช้สารปรับปรุงดินให้เกษตรกร | ส่งเสริมอาชีพประชาชนให้มีอาชีพเสริมเพิ่มรายได้จากอาชีพเกษตรกรรม | ประชาชนในตำบลตะโกทอง | 100,000 | 100,000 | 100,000 | 100,000 | 100,000 | ร้อยละ60 ของประชาชนมีรายได้เพิ่มขึ้น | ประชาชนมีรายได้เพิ่มขึ้น | กองสวัสดิการ |
| 16 | เพื่อสนับสนุนเครื่องอัดปุ๋ยเม็ดชีวภาพประจำหมู่บ้าน | ส่งเสริมอาชีพประชาชนให้มีอาชีพเสริมเพิ่มรายได้จากอาชีพเกษตรกรรม | ประชาชนในตำบลตะโกทอง | 500,000 | 500,000 | 500,000 | 500,000 | 500,000 | ร้อยละ60 ของประชาชนมีรายได้เพิ่มขึ้น | ประชาชนมีรายได้เพิ่มขึ้น | กองสวัสดิการ |
| 17 | เพื่อส่งเสริมการใช้สารเคมีแช่ท่อนพันธุ์มันสำปะหลัง | ส่งเสริมอาชีพประชาชนให้มีอาชีพเสริมเพิ่มรายได้จากอาชีพเกษตรกรรม | ประชาชนในตำบลตะโกทอง | 50,000 | 50,000 | 50,000 | 50,000 | 50,000 | ร้อยละ60 ของประชาชนมีรายได้เพิ่มขึ้น | ประชาชนมีรายได้เพิ่มขึ้น | กองสวัสดิการ |

| | | | | | | | | | | | |
|----|--|---|----------------------|---------|---------|---------|---------|---------|--------------------------------------|--------------------------|--------------|
| 18 | เพื่อส่งเสริมการจัดทำแปลงเกษตรสาธิต | ส่งเสริมอาชีพประชาชนให้มีอาชีพเสริมเพิ่มรายได้จากอาชีพเกษตรกรรม | ประชาชนในตำบลตะโกทอง | 50,000 | 50,000 | 50,000 | 50,000 | 50,000 | ร้อยละ60 ของประชาชนมีรายได้เพิ่มขึ้น | ประชาชนมีรายได้เพิ่มขึ้น | กองสวัสดิการ |
| 19 | เพื่อจัดตั้งธนาคารโคกระบือตามพระราชดำริ | ส่งเสริมอาชีพประชาชนให้มีอาชีพเสริมเพิ่มรายได้จากอาชีพเกษตรกรรม | ประชาชนในตำบลตะโกทอง | 100,000 | 100,000 | 100,000 | 100,000 | 100,000 | ร้อยละ60 ของประชาชนมีรายได้เพิ่มขึ้น | ประชาชนมีรายได้เพิ่มขึ้น | กองสวัสดิการ |
| 20 | เพื่อสนับสนุนการสำรองอาหารสัตว์ไว้ใช้ฉุกเฉิน | ส่งเสริมอาชีพประชาชนให้มีอาชีพเสริมเพิ่มรายได้จากอาชีพเกษตรกรรม | ประชาชนในตำบลตะโกทอง | 50,000 | 50,000 | 50,000 | 50,000 | 50,000 | ร้อยละ60 ของประชาชนมีรายได้เพิ่มขึ้น | ประชาชนมีรายได้เพิ่มขึ้น | กองสวัสดิการ |
| 21 | เพื่อจัดตั้งกองทุนเวชภัณฑ์ยาสัตว์ประจำตำบล | ส่งเสริมอาชีพประชาชนให้มีอาชีพเสริมเพิ่มรายได้จากอาชีพเกษตรกรรม | ประชาชนในตำบลตะโกทอง | 50,000 | 50,000 | 50,000 | 50,000 | 50,000 | ร้อยละ60 ของประชาชนมีรายได้เพิ่มขึ้น | ประชาชนมีรายได้เพิ่มขึ้น | กองสวัสดิการ |
| 22 | เพื่อส่งเสริมการเพิ่มประสิทธิภาพการเลี้ยงสัตว์โดยการผสมเทียม | ส่งเสริมอาชีพประชาชนให้มีอาชีพเสริมเพิ่มรายได้จากอาชีพเกษตรกรรม | ประชาชนในตำบลตะโกทอง | 50,000 | 50,000 | 50,000 | 50,000 | 50,000 | ร้อยละ60 ของประชาชนมีรายได้เพิ่มขึ้น | ประชาชนมีรายได้เพิ่มขึ้น | กองสวัสดิการ |

| | | | | | | | | | | | |
|----|---|---|--------------------------|---------|---------|---------|---------|---------|---|------------------------------|------------------|
| 23 | เพื่อส่งเสริมการเลี้ยงปลา และแปรรูปผลิตภัณฑ์ | ส่งเสริมอาชีพ ประชาชนให้มี อาชีพเสริมเพิ่ม รายได้จากอาชีพ เกษตรกรรม | ประชาชนในตำบล ตะโกทอง | 50,000 | 50,000 | 50,000 | 50,000 | 50,000 | ร้อยละ60 ของ ประชาชน มีรายได้ เพิ่มขึ้น | ประชาชนมี รายได้เพิ่มขึ้น | กอง สวัสดิการ |
| 24 | เพื่อส่งเสริมการเลี้ยงสุกร | ส่งเสริมอาชีพ ประชาชนให้มี อาชีพเสริมเพิ่ม รายได้จากอาชีพ เกษตรกรรม | ประชาชนในตำบล ตะโกทอง | 50,000 | 50,000 | 50,000 | 50,000 | 50,000 | ร้อยละ60 ของ ประชาชน มีรายได้ เพิ่มขึ้น | ประชาชนมี รายได้เพิ่มขึ้น | กอง สวัสดิการ |
| 25 | เพื่อสนับสนุนการเลี้ยง กระบือ | ส่งเสริมอาชีพ ประชาชนให้มี อาชีพเสริมเพิ่ม รายได้จากอาชีพ เกษตรกรรม | ประชาชนในตำบล ตะโกทอง | 100,000 | 100,000 | 100,000 | 100,000 | 100,000 | ร้อยละ60 ของ ประชาชน มีรายได้ เพิ่มขึ้น | ประชาชนมี รายได้เพิ่มขึ้น | กอง สวัสดิการ |
| 26 | เพื่อส่งเสริมการเลี้ยงสัตว์ เลี้ยงโคเนื้อ เลี้ยงหมู เลี้ยง กบ | ส่งเสริมอาชีพ ประชาชนให้มี อาชีพเสริมเพิ่ม รายได้จากอาชีพ เกษตรกรรม | ประชาชนในตำบล ตะโกทอง | 100,000 | 100,000 | 100,000 | 100,000 | 100,000 | ร้อยละ60 ของ ประชาชน มีรายได้ เพิ่มขึ้น | ประชาชนมี รายได้เพิ่มขึ้น | กอง สวัสดิการ |
| 27 | เพื่อส่งเสริมกลุ่มแม่บ้าน | ส่งเสริมอาชีพ ประชาชนให้มี อาชีพเสริมเพิ่ม รายได้จากอาชีพ เกษตรกรรม | ประชาชนในตำบล ตะโกทอง | 100,000 | 100,000 | 100,000 | 100,000 | 100,000 | ร้อยละ60 ของ ประชาชน มีรายได้ เพิ่มขึ้น | ประชาชนมี รายได้เพิ่มขึ้น | กอง สวัสดิการ |

| | | | | | | | | | | | |
|----|---|---|--------------------------|---------|---------|---------|---------|---------|---|------------------------------|------------------|
| 28 | เพื่อส่งเสริมกลุ่มทอผ้ากลุ่ม จักรสานไม้ไผ่ | ส่งเสริมอาชีพ ประชาชนให้มี อาชีพเสริมเพิ่ม รายได้จากอาชีพ เกษตรกรรม | ประชาชนในตำบล ตะโกทอง | 100,000 | 100,000 | 100,000 | 100,000 | 100,000 | ร้อยละ60 ของ ประชาชน มีรายได้ เพิ่มขึ้น | ประชาชนมี รายได้เพิ่มขึ้น | กอง สวัสดิการ |
| 29 | เพื่ออบรมอาชีพช่วงว่างงาน | ส่งเสริมอาชีพ ประชาชนให้มี อาชีพเสริมเพิ่ม รายได้จากอาชีพ เกษตรกรรม | ประชาชนในตำบล ตะโกทอง | 100,000 | 100,000 | 100,000 | 100,000 | 100,000 | ร้อยละ60 ของ ประชาชน มีรายได้ เพิ่มขึ้น | ประชาชนมี รายได้เพิ่มขึ้น | กอง สวัสดิการ |
| 30 | เพื่ออบรมอาชีพแพทย์แผน ไทยในหมู่บ้าน | ส่งเสริมอาชีพ ประชาชนให้มี อาชีพเสริมเพิ่ม รายได้จากอาชีพ เกษตรกรรม | ประชาชนในตำบล ตะโกทอง | 100,000 | 100,000 | 100,000 | 100,000 | 100,000 | ร้อยละ60 ของ ประชาชน มีรายได้ เพิ่มขึ้น | ประชาชนมี รายได้เพิ่มขึ้น | กอง สวัสดิการ |
| 31 | เพื่อฝึกอบรมการทำสารฆ่า แมลงชีวภาพ | ส่งเสริมอาชีพ ประชาชนให้มี อาชีพเสริมเพิ่ม รายได้จากอาชีพ เกษตรกรรม | ประชาชนในตำบล ตะโกทอง | 100,000 | 100,000 | 100,000 | 100,000 | 100,000 | ร้อยละ60 ของ ประชาชน มีรายได้ เพิ่มขึ้น | ประชาชนมี รายได้เพิ่มขึ้น | กอง สวัสดิการ |
| 32 | เพื่อฝึกอบรมทำปุ๋ยชีวภาพ | ส่งเสริมอาชีพ ประชาชนให้มี อาชีพเสริมเพิ่ม รายได้จากอาชีพ เกษตรกรรม | ประชาชนในตำบล ตะโกทอง | 100,000 | 100,000 | 100,000 | 100,000 | 100,000 | ร้อยละ60 ของ ประชาชน มีรายได้ เพิ่มขึ้น | ประชาชนมี รายได้เพิ่มขึ้น | กอง สวัสดิการ |

| | | | | | | | | | | | |
|----|--|---|----------------------|---------|---------|---------|---------|---------|--------------------------------------|--------------------------|--------------|
| 33 | เพื่ออบรมการลดต้นทุนและเพิ่มผลผลิต | ส่งเสริมอาชีพประชาชนให้มีอาชีพเสริมเพิ่มรายได้จากอาชีพเกษตรกรรม | ประชาชนในตำบลตะโกทอง | 100,000 | 100,000 | 100,000 | 100,000 | 100,000 | ร้อยละ60 ของประชาชนมีรายได้เพิ่มขึ้น | ประชาชนมีรายได้เพิ่มขึ้น | กองสวัสดิการ |
| 34 | เพื่อส่งเสริมหมู่บ้านเกษตรอินทรีย์/เศรษฐกิจพอเพียง | ส่งเสริมอาชีพประชาชนให้มีอาชีพเสริมเพิ่มรายได้จากอาชีพเกษตรกรรม | ประชาชนในตำบลตะโกทอง | 100,000 | 100,000 | 100,000 | 100,000 | 100,000 | ร้อยละ60 ของประชาชนมีรายได้เพิ่มขึ้น | ประชาชนมีรายได้เพิ่มขึ้น | กองสวัสดิการ |
| 35 | เพื่อสนับสนุนกลุ่มวิสาหกิจชุมชน | ส่งเสริมอาชีพประชาชนให้มีอาชีพเสริมเพิ่มรายได้จากอาชีพเกษตรกรรม | ประชาชนในตำบลตะโกทอง | 100,000 | 100,000 | 100,000 | 100,000 | 100,000 | ร้อยละ60 ของประชาชนมีรายได้เพิ่มขึ้น | ประชาชนมีรายได้เพิ่มขึ้น | กองสวัสดิการ |
| 36 | เพื่อส่งเสริมอาชีพปลูกหม่อนเลี้ยงไหม | ส่งเสริมอาชีพประชาชนให้มีอาชีพเสริมเพิ่มรายได้จากอาชีพเกษตรกรรม | ประชาชนในตำบลตะโกทอง | 100,000 | 100,000 | 100,000 | 100,000 | 100,000 | ร้อยละ60 ของประชาชนมีรายได้เพิ่มขึ้น | ประชาชนมีรายได้เพิ่มขึ้น | กองสวัสดิการ |
| 37 | เพื่อส่งเสริมกลุ่มออมทรัพย์เพื่อการผลิตในหมู่บ้าน | -เพื่อสนับสนุนแหล่งทุนในการประกอบอาชีพในชุมชน | ประชาชนในตำบลตะโกทอง | 100,000 | 100,000 | 100,000 | 100,000 | 100,000 | ร้อยละ60 ของประชาชนมีรายได้เพิ่มขึ้น | ประชาชนมีรายได้เพิ่มขึ้น | กองสวัสดิการ |

| | | | | | | | | | | | |
|----|---|---|----------------------|---------|---------|---------|---------|---------|--------------------------------------|--------------------------|--------------|
| 38 | เพื่ออบรมเพิ่มพูนความรู้ให้แก่กลุ่มอาชีพ กลุ่มเกษตรกร | ส่งเสริมอาชีพประชาชนให้มีอาชีพเสริมเพิ่มรายได้จากอาชีพเกษตรกรรม | ประชาชนในตำบลตะโกทอง | 100,000 | 100,000 | 100,000 | 100,000 | 100,000 | ร้อยละ60 ของประชาชนมีรายได้เพิ่มขึ้น | ประชาชนมีรายได้เพิ่มขึ้น | กองสวัสดิการ |
| 39 | เพื่อส่งเสริมกลุ่มอาชีพช่างฝีมือแรงงานในหมู่บ้าน | ส่งเสริมอาชีพประชาชนให้มีอาชีพเสริมเพิ่มรายได้จากอาชีพเกษตรกรรม | ประชาชนในตำบลตะโกทอง | 100,000 | 100,000 | 100,000 | 100,000 | 100,000 | ร้อยละ60 ของประชาชนมีรายได้เพิ่มขึ้น | ประชาชนมีรายได้เพิ่มขึ้น | กองสวัสดิการ |
| 40 | เพื่อส่งเสริมการนำวัสดุดิบในท้องถิ่นมาทำปุ๋ย | ส่งเสริมอาชีพประชาชนให้มีอาชีพเสริมเพิ่มรายได้จากอาชีพเกษตรกรรม | ประชาชนในตำบลตะโกทอง | 100,000 | 100,000 | 100,000 | 100,000 | 100,000 | ร้อยละ60 ของประชาชนมีรายได้เพิ่มขึ้น | ประชาชนมีรายได้เพิ่มขึ้น | กองสวัสดิการ |
| 41 | เพื่อส่งเสริมการสานตะกร้าจากไม้ไผ่ | ส่งเสริมอาชีพประชาชนให้มีอาชีพเสริมเพิ่มรายได้จากอาชีพเกษตรกรรม | ประชาชนในตำบลตะโกทอง | 100,000 | 100,000 | 100,000 | 100,000 | 100,000 | ร้อยละ60 ของประชาชนมีรายได้เพิ่มขึ้น | ประชาชนมีรายได้เพิ่มขึ้น | กองสวัสดิการ |
| 42 | เพื่อส่งเสริมการทอเสื้อจากต้นกก | ส่งเสริมอาชีพประชาชนให้มีอาชีพเสริมเพิ่มรายได้จากอาชีพเกษตรกรรม | ประชาชนในตำบลตะโกทอง | 100,000 | 100,000 | 100,000 | 100,000 | 100,000 | ร้อยละ60 ของประชาชนมีรายได้เพิ่มขึ้น | ประชาชนมีรายได้เพิ่มขึ้น | กองสวัสดิการ |

| | | | | | | | | | | | |
|----|---|---|--------------------------|---------|---------|---------|---------|---------|---|------------------------------|------------------|
| 43 | เพื่อส่งเสริมการแปรรูป ผลผลิตทางการเกษตร | ส่งเสริมอาชีพ ประชาชนให้มี อาชีพเสริมเพิ่ม รายได้จากอาชีพ เกษตรกรรม | ประชาชนในตำบล ตะโกทอง | 100,000 | 100,000 | 100,000 | 100,000 | 100,000 | ร้อยละ60 ของ ประชาชน มีรายได้ เพิ่มขึ้น | ประชาชนมี รายได้เพิ่มขึ้น | กอง สวัสดิการ |
| 44 | เพื่อสนับสนุนกลุ่มบลิ๊อก ประสาน | ส่งเสริมอาชีพ ประชาชนให้มี อาชีพเสริมเพิ่ม รายได้จากอาชีพ เกษตรกรรม | ประชาชนในตำบล ตะโกทอง | 100,000 | 100,000 | 100,000 | 100,000 | 100,000 | ร้อยละ60 ของ ประชาชน มีรายได้ เพิ่มขึ้น | ประชาชนมี รายได้เพิ่มขึ้น | กอง สวัสดิการ |
| 45 | เพื่อส่งเสริมอาชีพทำหมอน ปักทอง | ส่งเสริมอาชีพ ประชาชนให้มี อาชีพเสริมเพิ่ม รายได้จากอาชีพ เกษตรกรรม | ประชาชนในตำบล ตะโกทอง | 50,000 | 50,000 | 50,000 | 50,000 | 50,000 | ร้อยละ60 ของ ประชาชน มีรายได้ เพิ่มขึ้น | ประชาชนมี รายได้เพิ่มขึ้น | กอง สวัสดิการ |
| 46 | เพื่ออบรมกลุ่มอาชีพ ประชาชนทั่วไปและศึกษาดู งาน | ส่งเสริมอาชีพ ประชาชนให้มี อาชีพเสริมเพิ่ม รายได้จากอาชีพ เกษตรกรรม | ประชาชนในตำบล ตะโกทอง | 100,000 | 100,000 | 100,000 | 100,000 | 100,000 | ร้อยละ60 ของ ประชาชน มีรายได้ เพิ่มขึ้น | ประชาชนมี รายได้เพิ่มขึ้น | กอง สวัสดิการ |
| 47 | เพื่อจัดซื้อเครื่องอัดฟาง | ส่งเสริมอาชีพ ประชาชนให้มี อาชีพเสริมเพิ่ม รายได้จากอาชีพ เกษตรกรรม | ประชาชนในตำบล ตะโกทอง | 100,000 | 100,000 | 100,000 | 100,000 | 100,000 | ร้อยละ60 ของ ประชาชน มีรายได้ เพิ่มขึ้น | ประชาชนมี รายได้เพิ่มขึ้น | กอง สวัสดิการ |

| | | | | | | | | | | | |
|----|---------------------------------------|---|----------------------|---------|---------|---------|---------|---------|--------------------------------------|--------------------------|--------------|
| 48 | เพื่อส่งเสริมหนึ่งตำบลหนึ่งผลิตภัณฑ์ | ส่งเสริมอาชีพประชาชนให้มีอาชีพเสริมเพิ่มรายได้จากอาชีพเกษตรกรรม | ประชาชนในตำบลตะโกทอง | 100,000 | 100,000 | 100,000 | 100,000 | 100,000 | ร้อยละ60 ของประชาชนมีรายได้เพิ่มขึ้น | ประชาชนมีรายได้เพิ่มขึ้น | กองสวัสดิการ |
| 49 | เพื่อส่งเสริมอาชีพหัตถกรรม | ส่งเสริมอาชีพประชาชนให้มีอาชีพเสริมเพิ่มรายได้จากอาชีพเกษตรกรรม | ประชาชนในตำบลตะโกทอง | 100,000 | 100,000 | 100,000 | 100,000 | 100,000 | ร้อยละ60 ของประชาชนมีรายได้เพิ่มขึ้น | ประชาชนมีรายได้เพิ่มขึ้น | กองสวัสดิการ |
| 50 | เพื่อส่งเสริมการทำขนมไทย | ส่งเสริมอาชีพประชาชนให้มีอาชีพเสริมเพิ่มรายได้จากอาชีพเกษตรกรรม | ประชาชนในตำบลตะโกทอง | 100,000 | 100,000 | 100,000 | 100,000 | 100,000 | ร้อยละ60 ของประชาชนมีรายได้เพิ่มขึ้น | ประชาชนมีรายได้เพิ่มขึ้น | กองสวัสดิการ |
| 51 | เพื่อสนับสนุนก่อสร้างปอแก้วชีวภาพ | ส่งเสริมอาชีพประชาชนให้มีอาชีพเสริมเพิ่มรายได้จากอาชีพเกษตรกรรม | ประชาชนในตำบลตะโกทอง | 100,000 | 100,000 | 100,000 | 100,000 | 100,000 | ร้อยละ60 ของประชาชนมีรายได้เพิ่มขึ้น | ประชาชนมีรายได้เพิ่มขึ้น | กองสวัสดิการ |
| 52 | เพื่อส่งเสริมเมล็ดพันธุ์ให้แก่เกษตรกร | ส่งเสริมอาชีพประชาชนให้มีอาชีพเสริมเพิ่มรายได้จากอาชีพเกษตรกรรม | ประชาชนในตำบลตะโกทอง | 100,000 | 100,000 | 100,000 | 100,000 | 100,000 | ร้อยละ60 ของประชาชนมีรายได้เพิ่มขึ้น | ประชาชนมีรายได้เพิ่มขึ้น | กองสวัสดิการ |

| | | | | | | | | | | | |
|----|--|---|----------------------|---------|---------|---------|---------|---------|--------------------------------------|--------------------------|--------------|
| 53 | โครงการจัดซื้อปุ๋ยชีวภาพให้เกษตรกรในหมู่บ้าน | ส่งเสริมอาชีพประชาชนให้มีอาชีพเสริมเพิ่มรายได้จากอาชีพเกษตรกรรม | ประชาชนในตำบลตะโกทอง | 100,000 | 100,000 | 100,000 | 100,000 | 100,000 | ร้อยละ60 ของประชาชนมีรายได้เพิ่มขึ้น | ประชาชนมีรายได้เพิ่มขึ้น | กองสวัสดิการ |
| 54 | โครงการส่งเสริมการปลูกหน่อไม้ฝรั่ง ปลูกเหือก | ส่งเสริมอาชีพประชาชนให้มีอาชีพเสริมเพิ่มรายได้จากอาชีพเกษตรกรรม | ประชาชนในตำบลตะโกทอง | 100,000 | 100,000 | 100,000 | 100,000 | 100,000 | ร้อยละ60 ของประชาชนมีรายได้เพิ่มขึ้น | ประชาชนมีรายได้เพิ่มขึ้น | กองสวัสดิการ |
| 55 | โครงการเพิ่มประสิทธิภาพผลผลิตของกลุ่มผู้ผลิตกลุ่ม OTOP | ส่งเสริมอาชีพประชาชนให้มีอาชีพเสริมเพิ่มรายได้จากอาชีพเกษตรกรรม | ประชาชนในตำบลตะโกทอง | 100,000 | 100,000 | 100,000 | 100,000 | 100,000 | ร้อยละ60 ของประชาชนมีรายได้เพิ่มขึ้น | ประชาชนมีรายได้เพิ่มขึ้น | กองสวัสดิการ |
| 56 | โครงการส่งเสริมกลุ่มวิสาหกิจชุมชนแปรรูปพริก | ส่งเสริมอาชีพประชาชนให้มีอาชีพเสริมเพิ่มรายได้จากอาชีพเกษตรกรรม | ประชาชนในตำบลตะโกทอง | 100,000 | 100,000 | 100,000 | 100,000 | 100,000 | ร้อยละ60 ของประชาชนมีรายได้เพิ่มขึ้น | ประชาชนมีรายได้เพิ่มขึ้น | กองสวัสดิการ |
| 57 | โครงการสนับสนุนพันธุ์ปลาคุณภาพพร้อมหัวอาหารปลา | ส่งเสริมอาชีพประชาชนให้มีอาชีพเสริมเพิ่มรายได้จากอาชีพเกษตรกรรม | ประชาชนในตำบลตะโกทอง | 100,000 | 100,000 | 100,000 | 100,000 | 100,000 | ร้อยละ60 ของประชาชนมีรายได้เพิ่มขึ้น | ประชาชนมีรายได้เพิ่มขึ้น | กองสวัสดิการ |

| | | | | | | | | | | | |
|----|--|---|----------------------|--------|--------|--------|--------|--------|--------------------------------------|--------------------------|--------------|
| 58 | โครงการจัดตั้งคณะทำงานศูนย์กระจายวัคซีนและรับแจ้งการเกิดโรคระบาดสัตว์ | ส่งเสริมอาชีพประชาชนให้มีอาชีพเสริมเพิ่มรายได้จากอาชีพเกษตรกรรม | ประชาชนในตำบลตะโกทอง | 50,000 | 50,000 | 50,000 | 50,000 | 50,000 | ร้อยละ60 ของประชาชนมีรายได้เพิ่มขึ้น | ประชาชนมีรายได้เพิ่มขึ้น | กองสวัสดิการ |
| 59 | โครงการฝึกอบรมอาสาสมัครประจำหมู่บ้านและศึกษาดูงาน | ส่งเสริมอาชีพประชาชนให้มีอาชีพเสริมเพิ่มรายได้จากอาชีพเกษตรกรรม | ประชาชนในตำบลตะโกทอง | 50,000 | 50,000 | 50,000 | 50,000 | 50,000 | ร้อยละ60 ของประชาชนมีรายได้เพิ่มขึ้น | ประชาชนมีรายได้เพิ่มขึ้น | กองสวัสดิการ |
| 60 | โครงการจัดฝึกอบรมเกษตรกรเครือข่ายแกนนำอาชีพด้านปศุสัตว์ | ส่งเสริมอาชีพประชาชนให้มีอาชีพเสริมเพิ่มรายได้จากอาชีพเกษตรกรรม | ประชาชนในตำบลตะโกทอง | 50,000 | 50,000 | 50,000 | 50,000 | 50,000 | ร้อยละ60 ของประชาชนมีรายได้เพิ่มขึ้น | ประชาชนมีรายได้เพิ่มขึ้น | กองสวัสดิการ |
| 61 | โครงการศูนย์เครือข่ายเรียนรู้การเลี้ยงสัตว์ตามแนวเศรษฐกิจพอเพียง | ส่งเสริมอาชีพประชาชนให้มีอาชีพเสริมเพิ่มรายได้จากอาชีพเกษตรกรรม | ประชาชนในตำบลตะโกทอง | 50,000 | 50,000 | 50,000 | 50,000 | 50,000 | ร้อยละ60 ของประชาชนมีรายได้เพิ่มขึ้น | ประชาชนมีรายได้เพิ่มขึ้น | กองสวัสดิการ |
| 62 | โครงการบริหารจัดการกลุ่มเพื่อเพิ่มประสิทธิภาพการผลิตสัตว์ของกลุ่มเกษตรกร | ส่งเสริมอาชีพประชาชนให้มีอาชีพเสริมเพิ่มรายได้จากอาชีพเกษตรกรรม | ประชาชนในตำบลตะโกทอง | 50,000 | 50,000 | 50,000 | 50,000 | 50,000 | ร้อยละ60 ของประชาชนมีรายได้เพิ่มขึ้น | ประชาชนมีรายได้เพิ่มขึ้น | กองสวัสดิการ |

| | | | | | | | | | | | |
|----|--|---|--------------------------|---------|---------|---------|---------|---------|--|--------------------------------------|---------------------------|
| 63 | โครงการสนับสนุนกลุ่มผู้ เลี้ยงโคเนื้อ | ส่งเสริมอาชีพ ประชาชนให้มี อาชีพเสริมเพิ่ม รายได้จากอาชีพ เกษตรกรรม | ประชาชนในตำบล ตะโกทอง | 50,000 | 50,000 | 50,000 | 50,000 | 50,000 | ร้อยละ60 ของ ประชาชน มีรายได้ เพิ่มขึ้น | ประชาชนมี รายได้เพิ่มขึ้น | กอง สวัสดิการ |
| 64 | โครงการสนับสนุนกลุ่มสตรี ตำบลตะโกทอง | ส่งเสริมอาชีพ ประชาชนให้มี อาชีพเสริมเพิ่ม รายได้จากอาชีพ เกษตรกรรม | ประชาชนในตำบล ตะโกทอง | 50,000 | 50,000 | 50,000 | 50,000 | 50,000 | ร้อยละ60 ของ ประชาชน มีรายได้ เพิ่มขึ้น | ประชาชนมี รายได้เพิ่มขึ้น | กอง สวัสดิการ |
| 65 | โครงการพัฒนาศักยภาพ มาตรฐานกลุ่มอาชีพ | เพื่อส่งเสริม กลุ่มอาชีพให้ ได้รับ มาตรฐาน ผลิตภัณฑ์ | หมู่บ้านละ 2 กลุ่ม | 50,000 | 50,000 | 50,000 | 50,000 | 50,000 | ร้อยละ60 ของ ประชาชน ได้รับ มาตรฐาน ผลิตภัณฑ์ | ประชาชนมี รายได้เพิ่มขึ้น | กอง สวัสดิการ |
| 66 | โครงการท้องถิ่นไทยเกิดให้ องค์ราชัน | 1.เพื่อก่อสร้างบ้าน ให้กับบ้านผู้พิการ ผู้ยากไร้ ผู้สูงอายุ ผู้ด้อยโอกาส2.เพื่อ ปรับปรุงซ่อมแซม บ้านให้กับบ้านผู้ พิการ ผู้ยากไร้ ผู้สูงอายุ ผู้ด้อยโอกาส | จำนวน 3 หลัง | 300,000 | 300,000 | 300,000 | 300,000 | 300,000 | ร้อยละ60 ของ ประชาชน ที่ ได้รับ ความ พึง พอใจ | ประชาชน ได้รับความ พึง พอใจ | กอง สวัสดิการ สังคม |

| | | | | | | | | | | | |
|----|--|---|-------------------|--------|--------|--------|--------|--------|--|----------------------------------|---------------------------|
| 67 | โครงการส่งเสริมความรู้ พื้ทักษ์และคุ่มครองสิทธิ สตรี | เพื่อส่งเสริม ความเข้มแข็ง ของชุมชนภายใน ตำบล | จำนวน 11 หมู่บ้าน | 30,000 | 30,000 | 30,000 | 30,000 | 30,000 | ร้อยละ60 ของ ประชาชน ที่ได้รับ ความพึง พอใจ | ประชาชน ได้รับความพึง พอใจ | กอง สวัสดิการ สังคม |
| 68 | โครงการส่งเสริมสนับสนุน การจัดเก็บข้อมูล จปฐ. กชช2ค | เพื่อส่งเสริม ความเข้มแข็ง ของชุมชนภายใน ตำบล | ตำบลตะโกทอง | 30,000 | 30,000 | 30,000 | 30,000 | 30,000 | ร้อยละ60 ของ ประชาชน ที่ได้รับ ความพึง พอใจ | ประชาชน ได้รับความพึง พอใจ | กอง สวัสดิการ สังคม |
| 69 | โครงการพัฒนาศักยภาพ กองทุนแม่ของแผ่นดิน | เพื่อส่งเสริม ศักยภาพกองทุน แม่ของแผ่นดินให้ เข้มแข็ง | ตำบลตะโกทอง | 30,000 | 30,000 | 30,000 | 30,000 | 30,000 | ร้อยละ60 ของ ประชาชน ที่ได้รับ ความพึง พอใจ | ประชาชน ได้รับความพึง พอใจ | กอง สวัสดิการ สังคม |
| 70 | โครงการอบรมส่งเสริม ศักยภาพสตรีและ ผู้ด้อยโอกาส | เพื่ออบรมพัฒนา ศักยภาพสตรี และผู้ด้อยโอกาส และส่งเสริมการ ปลูกผักปลอด สารพิษ | ตำบลตะโกทอง | 30,000 | 30,000 | 30,000 | 30,000 | 30,000 | ร้อยละ60 ของ ประชาชน ที่ได้รับ ความพึง พอใจ | ประชาชน ได้รับความพึง พอใจ | กอง สวัสดิการ สังคม |

| | | | | | | | | | | | |
|----|--|---|---|--------|--------|--------|--------|--------|--|---------------------------|-------------------|
| 71 | โครงการสนับสนุนศูนย์พัฒนาครอบครัวประจำตำบลตะโกทอง | เพื่อฟื้นฟูสร้าง ความเข้มแข็ง ให้กับสถาบัน ครอบครัวยุคสร้าง ความรักความ อบอุ่น | จำนวน 11 หมู่บ้าน | 20,000 | 20,000 | 20,000 | 20,000 | 20,000 | ร้อยละ60 ของ ประชาชน ที่ได้รับ ความพึงพอใจ | ประชาชน ได้รับความพึงพอใจ | กองสวัสดิการสังคม |
| 72 | โครงการส่งเสริมศักยภาพผู้สูงอายุและผู้พิการ ผู้ติดเชื้อ | เพื่อส่งเสริม สุขภาพอนามัย ผู้สูงอายุสร้างขวัญกำลังใจและส่งเสริมการดูแลผู้สูงอายุ | ผู้สูงอายุและผู้พิการ | 30,000 | 30,000 | 30,000 | 30,000 | 30,000 | ร้อยละ60 ของ ประชาชน ที่ได้รับ ความพึงพอใจ | ประชาชน ได้รับความพึงพอใจ | กองสวัสดิการสังคม |
| 73 | โครงการขับเคลื่อนมาตรฐานการส่งเสริมสวัสดิการและคุ้มครองพิทักษ์สิทธิเด็ก เยาวชน ผู้ด้อยโอกาส คนพิการและผู้สูงอายุ ไปสู่การปฏิบัติ | เพื่อให้เด็ก เยาวชนคนพิการ และผู้สูงอายุ ได้รับการส่งเสริมสวัสดิภาพคุ้มครอง และพิทักษ์สิทธิ ตามมาตรฐานที่กำหนดไว้ | เด็กเยาวชน ผู้ด้อยโอกาสคนพิการและผู้สูงอายุ | 35,000 | 35,000 | 35,000 | 35,000 | 35,000 | ร้อยละ60 ของ ประชาชน ที่ได้รับ ความพึงพอใจ | ประชาชน ได้รับความพึงพอใจ | กองสวัสดิการสังคม |
| 74 | โครงการสานสัมพันธ์สายใยรักผู้พิการ | เพื่อให้ผู้พิการ ได้รับการฟื้นฟูสมรรถภาพโดยญาติหรือผู้ดูแล | ผู้พิการและผู้ดูแล | 35,000 | 35,000 | 35,000 | 35,000 | 35,000 | ร้อยละ60 ของ ประชาชน ที่ได้รับ ความพึงพอใจ | ประชาชน ได้รับความพึงพอใจ | กองสวัสดิการสังคม |

| | | | | | | | | | | | |
|----|--|--|---------------------------------------|--------|--------|--------|--------|--------|--|--------------------------|-------------------|
| 75 | โครงการอบรมและส่งเสริมพัฒนาศักยภาพผู้สูงอายุ ผู้พิการ ผู้ป่วยเอดส์ | เพื่ออบรมพัฒนาศักยภาพผู้สูงอายุผู้พิการ ผู้ป่วยเอดส์และส่งเสริมอาชีพการทำดอกไม้จัน | ผู้พิการและผู้ด้อยโอกาส | 35,000 | 35,000 | 35,000 | 35,000 | 35,000 | ร้อยละ60 ของประชาชนที่ได้รับ ความพึงพอใจ | ประชาชนได้รับความพึงพอใจ | กองสวัสดิการสังคม |
| 76 | โครงการป้องกันและแก้ไขปัญหามลพิษต่อเด็กสตรี และบุคคลในครอบครัว | เพื่อให้สังคมและชุมชนมีส่วนร่วมในการป้องกันแก้ไขปัญหามลพิษต่อเด็กสตรี | เด็ก สตรี สมาชิกครอบครัวประชาชนทั่วไป | 30,000 | 30,000 | 30,000 | 30,000 | 30,000 | ร้อยละ60 ของประชาชนที่ได้รับ ความพึงพอใจ | ประชาชนได้รับความพึงพอใจ | กองสวัสดิการสังคม |
| 77 | โครงการพัฒนาศักยภาพกลุ่มสตรีและศึกษาดูงาน | เพื่อพัฒนาศักยภาพสตรีและองค์กร | ปีละ 3 หมู่บ้าน | 30,000 | 30,000 | 30,000 | 30,000 | 30,000 | ร้อยละ60 ของประชาชนที่ได้รับ ความพึงพอใจ | ประชาชนได้รับความพึงพอใจ | กองสวัสดิการสังคม |
| 78 | โครงการส่งเสริมศักยภาพเด็กและเยาวชนตำบลตะโกทอง | เพื่อส่งเสริมศักยภาพเด็กและเยาวชน | ตำบลตะโกทอง | 30,000 | 30,000 | 30,000 | 30,000 | 30,000 | ร้อยละ60 ของประชาชนที่ได้รับ ความพึงพอใจ | ประชาชนได้รับความพึงพอใจ | กองสวัสดิการสังคม |

| | | | | | | | | | | | |
|----|---|---|-------------|--------|--------|--------|--------|--------|--|----------------------------------|---------------------------|
| 79 | โครงการช่วยเหลือ สงเคราะห์ผู้ด้อยโอกาส | เพื่อช่วยเหลือ สงเคราะห์ ผู้ด้อยโอกาส | ตำบลตะโกทอง | 30,000 | 30,000 | 30,000 | 30,000 | 30,000 | ร้อยละ60 ของ ประชาชน ที่ได้รับ ความพึง พอใจ | ประชาชน ได้รับความพึง พอใจ | กอง สวัสดิการ สังคม |
| 80 | โครงการส่งเสริมกิจกรรม ป้องกันโรคเอดส์กับชุมชน | เพื่อส่งเสริม กิจกรรมป้องกัน โรคเอดส์ | ตำบลตะโกทอง | 30,000 | 30,000 | 30,000 | 30,000 | 30,000 | ร้อยละ60 ของ ประชาชน ที่ได้รับ ความพึง พอใจ | ประชาชน ได้รับความพึง พอใจ | กอง สวัสดิการ สังคม |
| 81 | โครงการส่งเสริมกิจกรรม ชมรมผู้สูงอายุ ผู้พิการ ตำบลตะโกทองและศึกษาดู งาน | เพื่อส่งเสริม ชมรมผู้สูงอายุ ผู้พิการ | ตำบลตะโกทอง | 50,000 | 50,000 | 50,000 | 50,000 | 50,000 | ร้อยละ60 ของ ประชาชน ที่ได้รับ ความพึง พอใจ | ประชาชน ได้รับความพึง พอใจ | กอง สวัสดิการ สังคม |
| 82 | โครงการส่งเสริมกิจกรรม กลุ่มสตรีตำบลตะโกทอง และศึกษาดูงาน | เพื่อส่งเสริม กิจกรรมกลุ่ม สตรี | ตำบลตะโกทอง | 50,000 | 50,000 | 50,000 | 50,000 | 50,000 | ร้อยละ60 ของ ประชาชน ที่ได้รับ ความพึง พอใจ | ประชาชน ได้รับความพึง พอใจ | กอง สวัสดิการ สังคม |

| | | | | | | | | | | | |
|----|--|---|--|--------|--------|--------|--------|--------|--|----------------------------------|---------------------------|
| 83 | โครงการส่งเสริมกิจกรรม เด็กและเยาวชนตำบลตะโก ทองและศึกษาคุณภาพงาน | เพื่อส่งเสริม กิจกรรมเด็ก และเยาวชน | ตำบลตะโกทอง | 50,000 | 50,000 | 50,000 | 50,000 | 50,000 | ร้อยละ60 ของ ประชาชน ที่ได้รับ ความพึง พอใจ | ประชาชน ได้รับความพึง พอใจ | กอง สวัสดิการ สังคม |
| 84 | โครงการสนับสนุนชมรม ผู้สูงอายุผู้พิการและ เครือข่ายผู้ป่วยเอดส์ตำบล ตะโกทอง | เพื่อสนับสนุน ชมรมผู้สูงอายุ ผู้พิการ | ตำบลตะโกทอง | 50,000 | 50,000 | 50,000 | 50,000 | 50,000 | ร้อยละ60 ของ ประชาชน ที่ได้รับ ความพึง พอใจ | ประชาชน ได้รับความพึง พอใจ | กอง สวัสดิการ สังคม |
| 85 | โครงการสายใยรักแม่และ เด็กแรกเกิด | เพื่อสร้าง ความผูกพัน แม่และเด็ก | แม่ที่คลอดลูกทุกคน ที่เกิดในตำบลตะโก ทอง | 50,000 | 50,000 | 50,000 | 50,000 | 50,000 | ร้อยละ60 ของ ประชาชน ที่ได้รับ ความพึง พอใจ | ประชาชน ได้รับความพึง พอใจ | กอง สวัสดิการ สังคม |
| 86 | โครงการโรงเรียนผู้สูงอายุ ตำบลตะโกทอง | เพื่อส่งเสริม กิจกรรมกลุ่ม ผู้สูงอายุใน การทำ กิจกรรม | ผู้สูงอายุในตำบล ตะโกทอง | 30,000 | 30,000 | 30,000 | 30,000 | 30,000 | ร้อยละ60 ของ ประชาชน ที่ได้รับ ความพึง พอใจ | ประชาชน ได้รับความพึง พอใจ | กอง สวัสดิการ สังคม |

| | | | | | | | | | | | |
|----|--|--|-------------------------------|--------|--------|--------|--------|--------|--|--------------------------|-------------------|
| 87 | โครงการส่งเสริมสภาเด็กและเยาวชนตำบลตะโกทอง | เพื่อส่งเสริมกิจกรรมสภาเด็กและเยาวชน | สภาเด็กและเยาวชนในตำบลตะโกทอง | 50,000 | 50,000 | 50,000 | 50,000 | 50,000 | ร้อยละ60 ของประชาชนที่ได้รับ ความพึงพอใจ | ประชาชนได้รับความพึงพอใจ | กองสวัสดิการสังคม |
| 88 | โครงการส่งเสริมสุขภาพหญิงมีครรภ์ | 1.เพื่อให้หญิงมีครรภ์ได้รับการฝากครรภ์ครั้งแรกเมื่ออายุนี้ต่ำกว่า 12 สัปดาห์ 2.เพื่อส่งเสริมสุขภาพแม่ส่งเสริมพัฒนาการลูกตั้งแต่ในครรภ์มารดา | หญิงมีครรภ์ในตำบลตะโกทอง | 22,000 | 22,000 | 22,000 | 22,000 | 22,000 | ร้อยละ60 ของประชาชนที่ได้รับ ความพึงพอใจ | ประชาชนได้รับความพึงพอใจ | กองสวัสดิการสังคม |
| 89 | โครงการป้องกันปัญหาการตั้งครรภ์ไม่พร้อมและส่งเสริมสุขภาพวัยรุ่นตำบลตะโกทอง | 1เพื่อส่งเสริมความรู้ด้านสุขภาพแก่วัยรุ่น 2เพื่อลดปัญหาการตั้งครรภ์ไม่พร้อมในวัยรุ่น | เยาวชนอายุ 14-17 ปี | 20,000 | 20,000 | 20,000 | 20,000 | 20,000 | ร้อยละ60 ของประชาชนที่ได้รับ ความพึงพอใจ | ประชาชนได้รับความพึงพอใจ | กองสวัสดิการสังคม |

| | | | | | | | | | | | |
|----|---|--|------------------------------|--------|--------|--------|--------|--------|--|----------------------------------|---------------------------|
| 90 | โครงการตรวจประเมิน สภาวะสุขภาพผู้สูงอายุ ประจำปี | 1.เพื่อให้ผู้สูงอายุ ได้รับการตรวจ ประเมินสภาวะ สุขภาพตาม เกณฑ์ 2.เพื่อให้ ผู้สูงอายุที่มี ปัญหาสุขภาพ ได้รับการส่งต่อ เพื่อรักษาทุกคน | ผู้สูงอายุตำบลตะโก ทอง | 30,000 | 30,000 | 30,000 | 30,000 | 30,000 | ร้อยละ60 ของ ประชาชน ที่ได้รับ ความพึง พอใจ | ประชาชน ได้รับความพึง พอใจ | กอง สวัสดิการ สังคม |
| 91 | โครงการส่งเสริมพัฒนา คุณภาพชีวิตคนพิการและ ผู้ดูแลคนพิการ | เพื่อส่งเสริมให้ เกิดการพัฒนา คุณธรรมชีวิตคน พิการและผู้ดูแล คนพิการ | ผู้สูงอายุตำบลตะโก ทอง | 30,000 | 30,000 | 30,000 | 30,000 | 30,000 | ร้อยละ60 ของ ประชาชน ที่ได้รับ ความพึง พอใจ | ประชาชน ได้รับความพึง พอใจ | กอง สวัสดิการ สังคม |
| 92 | โครงการต้นกล้าความดี | เพื่อปลูก จิตสำนึกและ ส่งเสริมกิจกรรม เด็กและเยาวชน | เด็กและเยาวชน ตำบลตะโกทอง | 30,000 | 30,000 | 30,000 | 30,000 | 30,000 | ร้อยละ60 ของ ประชาชน ที่ได้รับ ความพึง พอใจ | ประชาชน ได้รับความพึง พอใจ | กอง สวัสดิการ สังคม |
| 93 | โครงการพัฒนาศักยภาพ และสร้างภูมิคุ้มกันเด็กและ เยาวชน | เพื่อพัฒนาเด็ก และเยาวชนให้มี คุณภาพ | เด็กและเยาวชน ตำบลตะโกทอง | 30,000 | 30,000 | 30,000 | 30,000 | 30,000 | ร้อยละ60 ของ ประชาชน ที่ได้รับ ความพึง พอใจ | ประชาชน ได้รับความพึง พอใจ | กอง สวัสดิการ สังคม |

| | | | | | | | | | | | |
|----|--|--|--|--------|--------|--------|--------|--------|--|----------------------------------|---------------------------|
| 94 | โครงการสตรีแบ่งปันรัก ปลูกพืชผักปลอดภัยโดย คณะกรรมการพัฒนา บทบาทสตรีตำบลตะโกทอง | เพื่อส่งเสริมการ ปลูกพืชผักปลอด สารพิษกลุ่มสตรี | กลุ่มสตรีตำบลตะโก ทอง | 30,000 | 30,000 | 30,000 | 30,000 | 30,000 | ร้อยละ60 ของ ประชาชน ที่ได้รับ ความพึง พอใจ | ประชาชน ได้รับความพึง พอใจ | กอง สวัสดิการ สังคม |
| 95 | โครงการจัดกิจกรรมของ ชมรมผู้สูงอายุและเครือข่าย ผู้พิการตำบลตะโกทอง | เพื่อส่งเสริม กิจกรรมชมรม ผู้สูงอายุและ เครือข่ายผู้พิการ | ผู้สูงอายุและผู้พิการ ในตำบลตะโกทอง | 30,000 | 30,000 | 30,000 | 30,000 | 30,000 | ร้อยละ60 ของ ประชาชน ที่ได้รับ ความพึง พอใจ | ประชาชน ได้รับความพึง พอใจ | กอง สวัสดิการ สังคม |
| 96 | โครงการฝึกอบรมส่งเสริม อาชีพผู้สูงอายุผู้พิการและ ผู้ด้อยโอกาส | เพื่อส่งเสริม อาชีพผู้สูงอายุผู้ พิการและ ผู้ด้อยโอกาส | ผู้สูงอายุและผู้พิการ ผู้ด้อยโอกาสในตำบล ตะโกทอง | 30,000 | 30,000 | 30,000 | 30,000 | 30,000 | ร้อยละ60 ของ ประชาชน ที่ได้รับ ความพึง พอใจ | ประชาชน ได้รับความพึง พอใจ | กอง สวัสดิการ สังคม |
| 97 | โครงการพัฒนาคุณภาพ ชีวิตผู้สูงอายุ | เพื่อพัฒนา คุณภาพชีวิต ผู้สูงอายุ | ผู้สูงอายุในตำบล ตะโกทอง | 30,000 | 30,000 | 30,000 | 30,000 | 30,000 | ร้อยละ60 ของ ประชาชน ที่ได้รับ ความพึง พอใจ | ประชาชน ได้รับความพึง พอใจ | กอง สวัสดิการ สังคม |

| | | | | | | | | | | | |
|-----|--|--|-----------------------------------|--------|--------|--------|--------|--------|--|--------------------------|-------------------|
| 98 | โครงการพัฒนาสตรีและเสริมสร้างความเข้มแข็งครอบครัว | เพื่อพัฒนาสตรีและสร้างความเข้มแข็งในครอบครัว | สตรีและบุคคลในครอบครัวตำบลตะโกทอง | 30,000 | 30,000 | 30,000 | 30,000 | 30,000 | ร้อยละ60 ของประชาชนที่ได้รับ ความพึงพอใจ | ประชาชนได้รับความพึงพอใจ | กองสวัสดิการสังคม |
| 99 | โครงการส่งเสริมสตรีกับวิถีชีวิตเศรษฐกิจพอเพียง | เพื่อส่งเสริมการใช้ชีวิตแบบพอเพียงให้กับสตรี | สตรีตำบลตะโกทอง | 30,000 | 30,000 | 30,000 | 30,000 | 30,000 | ร้อยละ60 ของประชาชนที่ได้รับ ความพึงพอใจ | ประชาชนได้รับความพึงพอใจ | กองสวัสดิการสังคม |
| 100 | โครงการส่งเสริมอาชีพเย็บจักรอุตสาหกรรม | เพื่อส่งเสริมอาชีพให้กับประชาชนตำบลตะโกทอง | ประชาชนตำบลตะโกทอง | 30,000 | 30,000 | 30,000 | 30,000 | 30,000 | ร้อยละ60 ของประชาชนที่ได้รับ ความพึงพอใจ | ประชาชนได้รับความพึงพอใจ | กองสวัสดิการสังคม |
| 101 | โครงการส่งเสริมอาชีพไม้กวาดทางมะพร้าว ไม้ฉู่พื้นไม้กวาดดอกหญ้า | เพื่อส่งเสริมอาชีพให้กับประชาชนตำบลตะโกทอง | ประชาชนตำบลตะโกทอง | 30,000 | 30,000 | 30,000 | 30,000 | 30,000 | ร้อยละ60 ของประชาชนที่ได้รับ ความพึงพอใจ | ประชาชนได้รับความพึงพอใจ | กองสวัสดิการสังคม |

| | | | | | | | | | | | |
|-----|---|--|--------------|---------|---------|---------|---------|---------|--|----------------------------------|---------------------------|
| 102 | โครงการปรับปรุงซ่อมแซม ที่อยู่อาศัยผู้สูงอายุ ผู้พิการ ผู้ด้อยโอกาส ผู้ยากจน และ ผู้ยากไร้ | เพื่อปรับปรุง ซ่อมแซมอยู่ อาศัยผู้สูงอายุ ผู้ พิการ ผู้ด้อยโอกาส ผู้ ยากจน และผู้ ยากไร้ | จำนวน 2 หลัง | 100,000 | 100,000 | 100,000 | 100,000 | 100,000 | ร้อยละ60 ของ ประชาชน ที่ได้รับ ความพึง พอใจ | ประชาชน ได้รับความพึง พอใจ | กอง สวัสดิการ สังคม |
|-----|---|--|--------------|---------|---------|---------|---------|---------|--|----------------------------------|---------------------------|

รายละเอียดโครงการพัฒนา

แผนพัฒนาท้องถิ่น (พ.ศ.2566-2570)

สำหรับองค์การปกครองส่วนท้องถิ่นดำเนินการ

องค์การบริหารส่วนตำบลตะโกทอง อำเภอซับใหญ่ จังหวัดชัยภูมิ

ยุทธศาสตร์การพัฒนาจังหวัดที่ 4 พัฒนาสังคมและคุณภาพชีวิตตามหลักปรัชญาเศรษฐกิจพอเพียง

ยุทธศาสตร์การพัฒนาของอปท.ในเขตจังหวัดที่ 2 การพัฒนาคุณภาพชีวิตและความเป็นอยู่ของประชาชนให้เข้มแข็งและยั่งยืน

ยุทธศาสตร์ที่ 2 ยุทธศาสตร์พัฒนาเศรษฐกิจ

2. แผนงานสร้างความเข้มแข็ง

| ที่ | โครงการ/กิจกรรม | วัตถุประสงค์ | เป้าหมาย ผลผลิตของโครงการ | งบประมาณและที่ผ่านมา | | | | | ตัวชี้วัด KPI | ผลที่คาดว่าจะได้รับ | หน่วยงาน ที่รับผิดชอบ |
|-----|---|---|------------------------------|----------------------|-----------|-----------|-----------|-----------|--|---------------------|--------------------------|
| | | | | 2566(บาท) | 2567(บาท) | 2568(บาท) | 2569(บาท) | 2570(บาท) | | | |
| 1 | โครงการสนับสนุนสถานที่อ่านหนังสือพิมพ์และศูนย์เรียนรู้ประจำหมู่บ้าน | เพื่อก่อสร้างที่อ่านหนังสือพิมพ์ประจำหมู่บ้าน | จำนวน 11 หมู่บ้าน | 100,000 | 100,000 | 100,000 | 100,000 | 100,000 | ร้อยละ60 ของประชาชนที่มาใช้บริการที่มาใช้บริการได้รับความพึงพอใจ | สำนักปลัด | |

| | | | | | | | | | | | |
|---|--|--|--|---------|---------|---------|---------|---------|--|------------------------------------|-----------|
| 2 | โครงการณรงค์ต่อต้านยาเสพติด | เพื่อใช้เป็นสถานที่ให้การเรียนรู้ในหมู่บ้าน/ตำบล | ประชาชนในตำบลตะโกทอง | 100,000 | 100,000 | 100,000 | 100,000 | 100,000 | ร้อยละ60 ของประชาชนที่มาใช้บริการได้รับความพึงพอใจ | ประชาชนที่มาใช้บริการมีความพึงพอใจ | สำนักปลัด |
| 3 | โครงการฝึกอบรมบูรณาการการทำงานร่วมกัน | เพื่ออบรมให้ความรู้และบูรณาการ | ประชาชนในตำบลตะโกทอง | 50,000 | 50,000 | 50,000 | 50,000 | 50,000 | ร้อยละ60 ของประชาชนที่มาใช้บริการได้รับความพึงพอใจ | ประชาชนที่มาใช้บริการมีความพึงพอใจ | สำนักปลัด |
| 4 | โครงการออกหน่วยบริการเคลื่อนที่พบประชาชน | เพิ่มประสิทธิภาพการให้บริการแก่ประชาชนในพื้นที่ | ออกหน่วยบริการทุกส่วนงานทั้ง 11 หมู่บ้าน | 200,000 | 200,000 | 200,000 | 200,000 | 200,000 | ร้อยละ60 ของประชาชนที่ได้รับความพึงพอใจ | ประชาชนได้รับความพึงพอใจ | สำนักปลัด |

| | | | | | | | | | | | |
|---|---|---|--|--------|--------|--------|--------|--------|---|--------------------------|-----------|
| 5 | โครงการจัดเวทีประชาคมหมู่บ้านตำบลบูรณาการแผนชุมชน | เพื่อให้มีแผนพัฒนาที่มีความเหมาะสม ถูกต้อง สะท้อนปัญหาและความต้องการของประชาชนได้ดีที่สุด | จัดประชาคมหมู่บ้านทั้ง 11 หมู่ ในการจัดทำแผนพัฒนาของตำบล | 30,000 | 30,000 | 30,000 | 30,000 | 30,000 | ร้อยละ60 ของประชาชนที่ได้รับความพึงพอใจ | ประชาชนได้รับความพึงพอใจ | สำนักปลัด |
| 6 | โครงการบูรณาการทุกภาคส่วนเพื่อต่อต้านการทุจริต | เพื่อต่อต้านการทุจริต | ผู้บริหารสมาชิกข้าราชการพนักงานและลูกจ้างส่วนราชการ | 20,000 | 20,000 | 20,000 | 20,000 | 20,000 | ร้อยละ60 ของประชาชนที่ได้รับความพึงพอใจ | ประชาชนได้รับความพึงพอใจ | สำนักปลัด |
| 7 | โครงการฝึกอบรบทบทวนอาสาสมัครตำรวจบ้าน | เพื่อสนับสนุนให้ประชาชนเข้ามามีส่วนร่วมในการป้องกันปัญหาอาชญากรรม ปัญหาเด็กเยาวชน ปัญหาการจราจร ปัญหายาเสพติด | ตำรวจบ้านที่ผ่านการฝึกอบรบ | 30,000 | 30,000 | 30,000 | 30,000 | 30,000 | ร้อยละ60 ของประชาชนที่ได้รับความพึงพอใจ | ประชาชนได้รับความพึงพอใจ | สำนักปลัด |

| | | | | | | | | | | | |
|----|--------------------------------------|--|-----------------------------------|---------|---------|---------|---------|---------|--|----------------------------------|-----------|
| 8 | โครงการเคาะประตู โรงเรียน | เพื่อควบคุม สอดส่อง ตรวจ ค้น ตรวจตรา เสพติดใน สถานศึกษา | สถานศึกษาในพื้นที่ ตำบลตะโกทอง | 20,000 | 20,000 | 20,000 | 20,000 | 20,000 | ร้อยละ60 ของอัตรา การเกิด อาชญากรรม ลดน้อยลง | ประชาชน ได้รับความพึง พอใจ | สำนักปลัด |
| 9 | โครงการวันท้องถิ่นไทย | เพื่อรำลึกถึงพระ มหา กรุณาธิคุณ แห่ง พระบาทสมเด็จพระ พระ จุลจอมเกล้า เจ้าอยู่หัว รัชกาลที่ 5 | ตำบลตะโกทอง | 200,000 | 200,000 | 200,000 | 200,000 | 200,000 | ร้อยละ60 ของ ประชาชนที่ ได้รับความ พึงพอใจ | ประชาชน ได้รับความพึง พอใจ | สำนักปลัด |
| 10 | โครงการจัดงานรัฐพิธี อำเภอชัยใหญ่ | เพื่อให้ส่วน ราชการกลุ่มพลัง มวลชนประชาชน ในเขตพื้นที่ได้ แสดงออกถึงพระ มหากษัตริย์วันที่ 12 สิงหาคมของ ทุกปี ,วันที่ 23 ตุลาคม ของทุกปี วันที่ 5 ธันวาคม ของทุกปี | ประชาชนจำนวน 11 หมู่บ้าน | 20,000 | 20,000 | 20,000 | 20,000 | 20,000 | ร้อยละ60 ของ ประชาชนที่ ได้รับความ พึงพอใจ | ประชาชน ได้รับความพึง พอใจ | สำนักปลัด |

| | | | | | | | | | | | |
|----|---|---|--------------------------------|---------|---------|---------|---------|---------|---|--------------------------|-----------|
| 11 | โครงการเพิ่มประสิทธิภาพศูนย์ข้อมูลข่าวสารการจัดซื้อหรือการจัดจ้างขององค์กรปกครองส่วนท้องถิ่นอำเภอชัยใหญ่ จังหวัดชัยภูมิ | เพื่อเพิ่มประสิทธิภาพการดำเนินงานศูนย์ข้อมูลข่าวสารและศูนย์ประสานงานอปท. | จำนวน 2 จุด | 50,000 | 50,000 | 50,000 | 50,000 | 50,000 | ร้อยละ60 ของประชาชนที่ได้รับความพึงพอใจ | ประชาชนได้รับความพึงพอใจ | สำนักปลัด |
| 12 | โครงการป้องกันและแก้ไขปัญหาเสพติดแบบบูรณาการ | เพื่อให้ประชาชนในหมู่ที่ 1-11 มีส่วนร่วมในการป้องกันปราบปราม | กลุ่มเป้าหมายภายใน 11 หมู่บ้าน | 15,000 | 15,000 | 15,000 | 15,000 | 15,000 | ร้อยละ60 ของประชาชนที่ได้รับความพึงพอใจ | ประชาชนได้รับความพึงพอใจ | สำนักปลัด |
| 13 | โครงการฝึกอบรมพัฒนาศักยภาพอาสาสมัครป้องกันภัยฝ่ายพลเรือนตำบลตะโกทอง | เพื่อฝึกอบรมพัฒนาศักยภาพอาสาสมัครป้องกันภัยฝ่ายพลเรือนตำบลตะโกทอง | ตำบลตะโกทอง | 150,000 | 150,000 | 150,000 | 150,000 | 150,000 | ร้อยละ60 ของประชาชนที่ได้รับความพึงพอใจ | ประชาชนได้รับความพึงพอใจ | สำนักปลัด |
| 14 | โครงการอุดหนุนศูนย์ปฏิบัติการต่อสู้เพื่อเอาชนะยาเสพติดอำเภอชัยใหญ่ (ศป.ปส.อ.ชัยใหญ่) | เพื่อส่งเสริมศูนย์ปฏิบัติการต่อสู้เพื่อเอาชนะยาเสพติดอำเภอชัยใหญ่ (ศป.ปส.อ.ชัยใหญ่) | อำเภอชัยใหญ่ | 20,000 | 20,000 | 20,000 | 20,000 | 20,000 | ร้อยละ60 ของประชาชนที่ได้รับความพึงพอใจ | ประชาชนได้รับความพึงพอใจ | สำนักปลัด |

| | | | | | | | | | | | |
|----|--|---|-----------------------------|--------|--------|--------|--------|--------|--|----------------------------------|-----------|
| 15 | โครงการปลูกจิตสำนึกเพื่อ สร้างทัศนคติที่ดีงาม | เพื่อสนับสนุน กิจกรรมที่เป็น ประโยชน์ต่อ ชุมชน | ประชาชนจำนวน 11 หมู่บ้าน | 20,000 | 20,000 | 20,000 | 20,000 | 20,000 | ร้อยละ60 ของ ประชาชนที่ ได้รับความ พึงพอใจ | ประชาชน ได้รับความพึง พอใจ | สำนักปลัด |
|----|--|---|-----------------------------|--------|--------|--------|--------|--------|--|----------------------------------|-----------|

รายละเอียดโครงการพัฒนา

แผนพัฒนาท้องถิ่น (พ.ศ.2566-2570)

สำหรับองค์การปกครองส่วนท้องถิ่นดำเนินการ

องค์การบริหารส่วนตำบลตะโกทอง อำเภอซับใหญ่ จังหวัดชัยภูมิ

ยุทธศาสตร์การพัฒนাজังหวัดที่ 4 พัฒนาสังคมและคุณภาพชีวิตตามหลักปรัชญาเศรษฐกิจพอเพียง

ยุทธศาสตร์การพัฒนาของอปท.ในเขตจังหวัดที่ 1 การพัฒนาคนและสังคมที่มีคุณภาพ

ยุทธศาสตร์ที่ 2 ยุทธศาสตร์พัฒนาเศรษฐกิจ

3. แผนงานบกลาง

| ที่ | โครงการ/กิจกรรม | วัตถุประสงค์ | เป้าหมาย ผลผลิตของโครงการ | งบประมาณและที่ผ่านมา | | | | | ตัวชี้วัด KPI | ผลที่คาดว่าจะ จะได้รับ | หน่วยงาน ที่รับผิดชอบ |
|-----|-----------------------|--|------------------------------|----------------------|-----------|-----------|-----------|-----------|--|------------------------------|---------------------------|
| | | | | 2566(บาท) | 2567(บาท) | 2568(บาท) | 2569(บาท) | 2570(บาท) | | | |
| 1 | เบี้ยยังชีพผู้สูงอายุ | เพื่อเป็นการ สงเคราะห์ ช่วยเหลือ ผู้สูงอายุ | จำนวน 11 หมู่บ้าน | 6,000,000 | 6,000,000 | 6,000,000 | 6,000,000 | 6,000,000 | ร้อยละ60 ของ ประชาชน ที่ได้รับ ความพึง พอใจ | ประชาชนได้รับ ความพึงพอใจ | กอง สวัสดิการ สังคม |
| 2 | เบี้ยยังชีพคนพิการ | เพื่อเป็นการ สงเคราะห์คน พิการ | จำนวน 11 หมู่บ้าน | 3,000,000 | 3,000,000 | 3,000,000 | 3,000,000 | 3,000,000 | ร้อยละ60 ของ ประชาชน ที่ได้รับ ความพึง พอใจ | ประชาชนได้รับ ความพึงพอใจ | กอง สวัสดิการ สังคม |

| | | | | | | | | | | | |
|---|--|--|-------------------|---------|---------|---------|---------|---------|--|---------------------------|-------------------|
| 3 | เบี้ยยังชีพผู้ป่วยเอดส์ | เพื่อเป็นการสงเคราะห์ช่วยเหลือผู้ป่วยเอดส์ | จำนวน 11 หมู่บ้าน | 100,000 | 100,000 | 100,000 | 100,000 | 100,000 | ร้อยละ60 ของประชาชนที่ได้รับ ความพึงพอใจ | ประชาชนได้รับ ความพึงพอใจ | กองสวัสดิการสังคม |
| 4 | เงินสมทบกองทุนหลักประกันสุขภาพตำบล(สปสช.)ตำบลตะโกทอง | เพื่อส่งเสริมสุขภาพของประชาชนภายในตำบลตะโกทองตามหลักประกันสุขภาพ | จำนวน 11 หมู่บ้าน | 100,000 | 100,000 | 100,000 | 100,000 | 100,000 | ร้อยละ60 ของประชาชนที่ได้รับ ความพึงพอใจ | ประชาชนได้รับ ความพึงพอใจ | กองสวัสดิการสังคม |

รายละเอียดโครงการพัฒนา

แผนพัฒนาท้องถิ่น (พ.ศ.2566-2570)

สำหรับองค์การปกครองส่วนท้องถิ่นดำเนินการ

องค์การบริหารส่วนตำบลตะโกทอง อำเภอซับใหญ่ จังหวัดชัยภูมิ

ยุทธศาสตร์การพัฒนารัฐบาลจังหวัดที่ 4 พัฒนาลังคมและคุณภาพชีวิตตามหลักปรัชญาเศรษฐกิจพอเพียง

ยุทธศาสตร์การพัฒนาของอปท.ในเขตจังหวัดที่ 2 การพัฒนาคุณภาพชีวิตและความเป็นอยู่ของประชาชนให้เข้มแข็งและยั่งยืน

ยุทธศาสตร์ที่ 3 การพัฒนาด้านสังคม

1. แผนงานรักษาความสงบภายใน

| ที่ | โครงการ/กิจกรรม | วัตถุประสงค์ | เป้าหมาย ผลผลิตของโครงการ | งบประมาณและที่ผ่านมา | | | | | ตัวชี้วัด KPI | ผลที่คาดว่าจะได้รับ | หน่วยงาน ที่รับผิดชอบ |
|-----|---------------------------|--|-----------------------------------|----------------------|-----------|-----------|-----------|-----------|--|----------------------------------|--------------------------|
| | | | | 2566(บาท) | 2567(บาท) | 2568(บาท) | 2569(บาท) | 2570(บาท) | | | |
| 1 | โครงการแก้ไขปัญหายาเสพติด | เพื่อให้ประชาชนในหมู่ที่ 1-11 มีส่วนร่วมในการป้องกันปราบปราม | กลุ่มเป้าหมายภายใน 11 หมู่บ้าน | 100,000 | 100,000 | 100,000 | 100,000 | 100,000 | ร้อยละ60 ของ ประชาชน ที่ได้รับ ความพึง พอใจ | ประชาชน ได้รับความพึง พอใจ | สำนักปลัด |

| | | | | | | | | | | | |
|---|--|--|---|---------|---------|---------|---------|---------|--|----------------------------------|-----------|
| 2 | โครงการส่งเสริมกิจกรรม ตั้งจุดตรวจจุดสกัดยาเสพติด | เพื่อให้ประชาชน ในหมู่ที่ 1-11 มี ส่วนร่วมในการ ป้องกัน ปราบปราม | กลุ่มเป้าหมายภายใน 11 หมู่บ้าน | 30,000 | 30,000 | 30,000 | 30,000 | 30,000 | ร้อยละ60 ของ ประชาชน ที่ได้รับ ความพึง พอใจ | ประชาชน ได้รับความพึง พอใจ | สำนักปลัด |
| 3 | โครงการป้องกันและแก้ไข ปัญหาเสพติดแบบบูรณา การ | เพื่อตอบสนอง นโยบายของ รัฐบาล | จำนวน 11 หมู่บ้าน | 45,000 | 45,000 | 45,000 | 45,000 | 45,000 | ร้อยละ60 ของ ประชาชน ที่ได้รับ ความพึง พอใจ | ประชาชน ได้รับความพึง พอใจ | สำนักปลัด |
| 4 | โครงการฝึกอบรมทบทวน สมาชิกอาสาสมัครป้องกัน และบรรเทาสาธารณภัย ฝ่ายพลเรือน (อปพร.) | เพื่อส่งเสริมความ เข้มแข็งของชุมชน ภายในตำบล | ส่งเสริมสนับสนุน กิจกรรมลูกเสือ ภายในตำบล | 200,000 | 200,000 | 200,000 | 200,000 | 200,000 | ร้อยละ60 ของ ประชาชน ที่ได้รับ ความพึง พอใจ | ประชาชน ได้รับความพึง พอใจ | สำนักปลัด |
| 5 | โครงการป้องกันและลด อุบัติเหตุทางถนนช่วง เทศกาลเจ็ดวันอันตราย | เพื่อสร้างความ ปลอดภัยในชีวิต ลดอุบัติเหตุ | ส่งเสริมกิจกรรมการ รณรงค์ลดอุบัติเหตุ การอยู่เวรยาม ให้บริการประชาชน | 100,000 | 100,000 | 100,000 | 100,000 | 100,000 | ร้อยละ60 ของ ประชาชน ที่ได้รับ ความพึง พอใจ | ประชาชน ได้รับความพึง พอใจ | สำนักปลัด |

| | | | | | | | | | | | |
|---|--|---|--|--------|--------|--------|--------|--------|--|----------------------------------|----------------------------|
| 6 | โครงการส่งเสริมกิจกรรม หนึ่งตำบลหนึ่งทีมกู้ภัย (otos)ตำบลตะโกทอง | เพื่อจัดฝึกอบรม เพื่อจัดหา อุปกรณ์ | จัดฝึกอบรมทบทวน ทีมกู้ภัยประจำตำบล ตะโกทอง | 30,000 | 30,000 | 30,000 | 30,000 | 30,000 | ร้อยละ60 ของ ประชาชน ที่ได้รับ ความพึง พอใจ | ประชาชน ได้รับความพึง พอใจ | สำนักปลัด |
| 7 | โครงการฟื้นฟูผู้ประสบภัย หนาวอุทกภัย วาตภัย อัคคีภัย ฯลฯ | เพื่อช่วยเหลือ ผู้ประสบภัยได้ ทันท่วงที | ให้บริการช่วยเหลือผู้ ประสบภัยต่าง ๆ ใน ตำบล | 50,000 | 50,000 | 50,000 | 50,000 | 50,000 | ร้อยละ60 ของ ประชาชน ที่ได้รับ ความพึง พอใจ | ประชาชน ได้รับความพึง พอใจ | สำนักปลัด |
| 8 | โครงการฝึกอบรมทบทวน อาสาสมัครปกป้องสถาบัน (อสป.) | เพื่อช่วยเหลือ ผู้ประสบภัยได้ ทันท่วงที | ให้บริการช่วยเหลือผู้ ประสบภัยต่าง ๆ ใน ตำบล | 30,000 | 30,000 | 30,000 | 30,000 | 30,000 | ร้อยละ60 ของ ประชาชน ที่ได้รับ ความพึง พอใจ | ประชาชน ได้รับความพึง พอใจ | สำนักปลัด |
| 9 | โครงการส่งเสริมกิจกรรม เยาวชนสัมพันธ์ | เพื่อให้หมู่บ้านมี ส่วนร่วมและเชิดชู การพัฒนาให้เป็น หมู่บ้านต้นแบบ เฉลิมพระเกียรติ | หมู่บ้านทั้ง 11 หมู่บ้าน ภายในตำบลตะโก ทอง | 30,000 | 30,000 | 30,000 | 30,000 | 30,000 | ร้อยละ60 ของ ประชาชน ที่ได้รับ ความพึง พอใจ | ประชาชน ได้รับความพึง พอใจ | ส่วน สวัสดิการ สังคม |

| | | | | | | | | | | | |
|----|---|---|--|--------|--------|--------|--------|--------|--|--------------------------|-----------|
| 10 | โครงการส่งเสริมวิถีชีวิตแบบประชาธิปไตย | เพื่อสร้างความปรองดองของประชาชนในหมู่บ้าน | หมู่บ้านทั้ง 11 หมู่บ้านภายในตำบลตะโกทอง | 30,000 | 30,000 | 30,000 | 30,000 | 30,000 | ร้อยละ60 ของประชาชนที่ได้รับ ความพึงพอใจ | ประชาชนได้รับความพึงพอใจ | สำนักปลัด |
| 11 | โครงการเสริมสร้างศักยภาพชุมชนด้านการป้องกันและบรรเทาสาธารณภัย | เพื่อสร้างความปรองดองของประชาชนในหมู่บ้าน | หมู่บ้านทั้ง 11 หมู่บ้านภายในตำบลตะโกทอง | 50,000 | 50,000 | 50,000 | 50,000 | 50,000 | ร้อยละ60 ของประชาชนที่ได้รับ ความพึงพอใจ | ประชาชนได้รับความพึงพอใจ | สำนักปลัด |
| 12 | โครงการฝึกซ้อมแผนป้องกันและบรรเทาสาธารณภัย | เพื่อเตรียมความพร้อมด้านบุคลากรทรัพยากรและระบบปฏิบัติการให้เจ้าหน้าที่เข้าใจบทบาทและความรับผิดชอบ | ตำบลตะโกทอง | 40,000 | 40,000 | 40,000 | 40,000 | 40,000 | ร้อยละ60 ของประชาชนที่ได้รับ ความพึงพอใจ | ประชาชนได้รับความพึงพอใจ | สำนักปลัด |
| 13 | โครงการบำบัดฟื้นฟูผู้ติดยาเสพติด | เพื่อช่วยเหลือผู้ผ่านการฟื้นฟูมีอาชีพ | ตำบลตะโกทอง | 50,000 | 50,000 | 50,000 | 50,000 | 50,000 | ร้อยละ60 ของประชาชนที่ได้รับ ความพึงพอใจ | ประชาชนได้รับความพึงพอใจ | สำนักปลัด |

| | | | | | | | | | | | |
|----|---|--|-------------|---------|---------|---------|---------|---------|--|----------------------------------|-----------|
| 14 | โครงการส่งเสริมอาชีพผู้ พิการผู้พิการตาบอด | เพื่อช่วยเหลือผู้ ผ่านการฟื้นฟู อาชีพ | ตำบลตะโกทอง | 50,000 | 50,000 | 50,000 | 50,000 | 50,000 | ร้อยละ60 ของ ประชาชน ที่ได้รับ ความพึง พอใจ | ประชาชน ได้รับความพึง พอใจ | สำนักปลัด |
| 15 | โครงการส่งเสริมอาชีพผู้ พิการผู้พิการตาบอด | เพื่อช่วยเหลือผู้ ผ่านการฟื้นฟู อาชีพ | ตำบลตะโกทอง | 50,000 | 50,000 | 50,000 | 50,000 | 50,000 | ร้อยละ60 ของ ประชาชน ที่ได้รับ ความพึง พอใจ | ประชาชน ได้รับความพึง พอใจ | สำนักปลัด |
| 16 | โครงการชุดปฏิบัติการจิต อาสาภัยพิบัติประจำองค์กร ปกครองส่วนท้องถิ่น | เพื่อเสริมสร้าง ศักยภาพและ ความเข้มแข็งแก่ อปท. | ตำบลตะโกทอง | 200,000 | 200,000 | 200,000 | 200,000 | 200,000 | ร้อยละ60 ของ ประชาชน ที่ได้รับ ความพึง พอใจ | ประชาชน ได้รับความพึง พอใจ | สำนักปลัด |
| 17 | โครงการฝึกทบทวนชุด ปฏิบัติการจิตอาสาภัยพิบัติ ประจำองค์กรปกครองส่วน ท้องถิ่น | เพื่อเสริมสร้าง ศักยภาพและ ความเข้มแข็งแก่ อปท. | ตำบลตะโกทอง | 200,000 | 200,000 | 200,000 | 200,000 | 200,000 | ร้อยละ60 ของ ประชาชน ที่ได้รับ ความพึง พอใจ | ประชาชน ได้รับความพึง พอใจ | สำนักปลัด |

| | | | | | | | | | | | |
|----|-----------------------|---|-------------|---------|---------|---------|---------|---------|--|--------------------------|-----------|
| 18 | โครงการวันท้องถิ่นไทย | เพื่อรำลึกถึงพระมหากษัตริย์คุณแห่งพระบาทสมเด็จพระจุลจอมเกล้าเจ้าอยู่หัว รัชกาลที่ 5 | ตำบลตะโกทอง | 200,000 | 200,000 | 200,000 | 200,000 | 200,000 | ร้อยละ60 ของประชาชนที่ได้รับ ความพึงพอใจ | ประชาชนได้รับความพึงพอใจ | สำนักปลัด |
|----|-----------------------|---|-------------|---------|---------|---------|---------|---------|--|--------------------------|-----------|

รายละเอียดโครงการพัฒนา

แผนพัฒนาท้องถิ่น (พ.ศ.2566-2570)

สำหรับองค์กรปกครองส่วนท้องถิ่นดำเนินการ

องค์การบริหารส่วนตำบลตะโกทอง อำเภอซับใหญ่ จังหวัดชัยภูมิ

ยุทธศาสตร์การพัฒนาจังหวัดที่ 4 พัฒนาลังคมและคุณภาพชีวิตตามหลักปรัชญาเศรษฐกิจพอเพียง

ยุทธศาสตร์การพัฒนาของอปท.ในเขตจังหวัดที่ 1 การพัฒนาคนและสังคมที่มีคุณภาพ

ยุทธศาสตร์ที่ 4 พัฒนาด้านสาธารณสุข

1. แผนงานสาธารณสุข

| ที่ | โครงการ/กิจกรรม | วัตถุประสงค์ | เป้าหมาย ผลผลิตของโครงการ | งบประมาณและที่ผ่านมา | | | | | ตัวชี้วัด KPI | ผลที่คาดว่าจะได้รับ | หน่วยงาน ที่รับผิดชอบ |
|-----|---|--|------------------------------|----------------------|-----------|-----------|-----------|-----------|---|--|--------------------------|
| | | | | 2566(บาท) | 2567(บาท) | 2568(บาท) | 2569(บาท) | 2570(บาท) | | | |
| 1 | โครงการส่งเสริมกิจกรรมร่วมกับ อสม.ตำบลตะโกทอง | เพื่อให้เกิดความรู้และความเข้าใจในระบบสาธารณสุขขั้นพื้นฐาน | จำนวน 11 หมู่บ้าน | 200,000 | 200,000 | 200,000 | 200,000 | 200,000 | ร้อยละ60 ของประชาชนที่ได้รับความพึงพอใจ | ประชาชนได้รับความพึงพอใจ | สำนักปลัด |
| 2 | โครงการส่งเสริมความรู้และตรวจหาสารเคมีในเกษตรกรและกลุ่มเสี่ยง | 1.เพื่อส่งเสริมให้เกษตรกรปลงประชาชนกลุ่มเสี่ยงมีความรู้และปลอดภัยจากการใช้สารเคมี 2.เกษตรกรและกลุ่มเสี่ยงได้รับการเจาะโลหิตหาสารเคมี | ประชาชนอายุ 15-60 ปี | 32,000 | 32,000 | 32,000 | 32,000 | 32,000 | กลุ่มเสี่ยงได้รับความร้อยละร้อยละ 80 | ประชาชนอายุ 15-60 ปี มีความรู้และปลอดภัยจากการใช้สารเคมี | สำนักปลัด |

| | | | | | | | | | | | |
|---|--|--|---|--------|--------|--------|--------|--------|---|--|-----------|
| 3 | โครงการส่งเสริมกลุ่มอาสาพัฒนาสังคม(อพม.)ตำบลตะโกทอง | เพื่อสนับสนุนกิจกรรมกลุ่มอาสาพัฒนาสังคม(อพม.)ตำบลตะโกทองให้มีแนวคิดสร้างสรรค์สังคมแบบใหม่ๆ | จำนวน 11 หมู่บ้าน | 20,000 | 20,000 | 20,000 | 20,000 | 20,000 | ร้อยละ60 ของประชาชนที่ได้รับความพึงพอใจ | ประชาชนได้รับความพึงพอใจ | สำนักปลัด |
| 4 | โครงการส่งเสริมสุขภาพทันตเด็กปฐมวัยและเด็กปฐมวัยในโรงเรียน | เพื่อส่งเสริมสุขภาพฝึกทักษะในการแปรงฟัน | ศพด.ทั้งสองแห่งและโรงเรียนในเขตพื้นที่ 3 แห่ง | 20,000 | 20,000 | 20,000 | 20,000 | 20,000 | ร้อยละ60 ของประชาชนที่ได้รับความพึงพอใจ | ประชาชนได้รับความพึงพอใจ | สำนักปลัด |
| 5 | โครงการส่งเสริมพัฒนาการเด็กตั้งแต่แรกเกิดถึงปฐมวัย | 1.เพื่อประเมินพัฒนาการเด็กทุกคนตามเกณฑ์ 2. เพื่อกระตุ้นพัฒนาการเด็กที่มีพัฒนาการล่าช้า | เยาวชนอายุ 14-17 ปี | 20,000 | 20,000 | 20,000 | 20,000 | 20,000 | ร้อยละ60 ของเยาวชนที่ได้รับความพึงพอใจ | เด็กแรกเกิดถึง 3 ปี ครึ่งได้รับการประเมินพัฒนาการทุกคน | สำนักปลัด |
| 6 | โครงการส่งเสริมการบริโภคเกลือเสริมไอโอดีนในชุมชน | เพื่อส่งเสริมสุขภาพของประชาชนภายในตำบล | จำนวน 11 หมู่บ้าน | 20,000 | 20,000 | 20,000 | 20,000 | 20,000 | ร้อยละ60 ของประชาชนที่ได้รับความพึงพอใจ | ประชาชนได้รับความพึงพอใจ | สำนักปลัด |

| | | | | | | | | | | | |
|---|---|--|-------------------------|--------|--------|--------|--------|--------|--|---|-----------|
| 7 | โครงการส่งเสริมการตรวจคัดกรองกลุ่มเสี่ยงโรคเรื้อรัง | 1.เพื่อตรวจคัดกรองความเสี่ยงโรคเบาหวานความดันโลหิตสูงและหลอดเลือด 2.เพื่อเฝ้าระวังพฤติกรรมเสี่ยงโรคเรื้อรัง | ประชาชนอายุ 35 ปีขึ้นไป | 34,000 | 34,000 | 34,000 | 34,000 | 34,000 | ร้อยละ60 ของประชาชนอายุ 35 ปีขึ้นไปได้รับความพึงพอใจ | ประชาชนอายุ 35 ขึ้นไปทุกคนได้รับการตรวจคัดกรองความเสี่ยงโรคเรื้อรัง | สำนักปลัด |
| 8 | โครงการปรับเปลี่ยนพฤติกรรมสุขภาพลดความเสี่ยงโรคเรื้อรัง | 1.เพื่อติดตามประเมินสภาพ ผู้พิการผู้ป่วยติดเตียง 2.เพื่อติดตามเยี่ยมดูแลและประเมินความรู้ผู้ดูแล | ผู้พิการผู้ป่วยติดเตียง | 22,000 | 22,000 | 22,000 | 22,000 | 22,000 | ร้อยละ60 ของประชาชนที่ได้รับความพึงพอใจ | ประชาชนได้รับความพึงพอใจ | สำนักปลัด |
| 9 | โครงการส่งเสริมควบคุมป้องกันโรคติดต่อ | 1.เพื่อประชาสัมพันธ์ให้ประชาชนมีความรู้ในการป้องกันโรคติดต่อตามฤดูกาล 2.เพื่อจัดกิจกรรมป้องกันควบคุมโรคติดต่อตามฤดูกาล | จำนวน 11 หมู่บ้าน | 30,000 | 30,000 | 30,000 | 30,000 | 30,000 | ร้อยละ60 ของประชาชนที่ได้รับความพึงพอใจ | อัตราผู้ป่วยด้วยโรคติดต่อในพื้นที่ลดลง | สำนักปลัด |

| | | | | | | | | | | | |
|----|---|---|----------------------------------|--------|--------|--------|--------|--------|--|------------------------------|-----------|
| 10 | โครงการเฝ้าระวังภาวะ โภชนาการเด็กวัยเรียน | 1.เพื่อเฝ้าระวังภาวะ โภชนาการเด็กวัย เรียน2.เพื่อส่งเสริม ความรู้และแก้ไข ปัญหาผู้มีปัญหาทุพ โภชนาการและภาวะ โภชนาการเกิน | นักเรียนชั้นป.1-ป.6 | 10,000 | 10,000 | 10,000 | 10,000 | 10,000 | ร้อยละ60 ของ ประชาชนที่ ได้รับความ พึงพอใจ | ประชาชนได้รับ ความพึงพอใจ | สำนักปลัด |
| 11 | โครงการดูแลและฟื้นฟู สมรรถภาพผู้พิการผู้ป่วยติด เตียงโดย Family Care Team (FCT.) | 1.เพื่อติดตาม ประเมินสภาพผู้ พิการผู้ป่วยติดเตียง 2.เพื่อติดตามเยี่ยม ดูแลและประเมิน ความรู้ผู้ดูแล | ผู้พิการผู้ป่วยติด เตียง | 22,000 | 22,000 | 22,000 | 22,000 | 22,000 | ร้อยละ60 ของ ประชาชนที่ ได้รับความ พึงพอใจ | ประชาชนได้รับ ความพึงพอใจ | สำนักปลัด |
| 12 | โครงการติดตามเยี่ยมผู้ป่วย เรื้อรังในชุมชนโดย Family Care Team (FCT.) | 1.เพื่อให้ผู้ป่วยเรื้อรัง ได้รับการดูแลรักษา อย่างต่อเนื่อง2. เพื่อให้ผู้ป่วยเรื้อรัง ได้รับการติดตาม เยี่ยมตามเกณฑ์ | ผู้ป่วยเรื้อรังในตำบล ตะโกทอง | 18,000 | 18,000 | 18,000 | 18,000 | 18,000 | ร้อยละ60 ของ ประชาชนที่ ได้รับความ พึงพอใจ | ประชาชนได้รับ ความพึงพอใจ | สำนักปลัด |

| | | | | | | | | | | | |
|----|--|--|-------------------|---------|---------|---------|---------|---------|--|------------------------------|-----------|
| 13 | โครงการจัดตั้งศูนย์ อ.ส.ม. ภายในหมู่บ้าน | เพื่อส่งเสริม กิจกรรมอ.ส.ม. | ตำบลตะโกทอง | 12,000 | 12,000 | 12,000 | 12,000 | 12,000 | ร้อยละ60 ของ ประชาชนที่ ได้รับความ พึงพอใจ | ประชาชนได้รับ ความพึงพอใจ | สำนักปลัด |
| 14 | โครงการรณรงค์ป้องกัน ไข้เลือดออก | เพื่อควบคุมและ ป้องกันโรคได้ ทันที่วงที่ | จำนวน 11 หมู่บ้าน | 200,000 | 200,000 | 200,000 | 200,000 | 200,000 | ร้อยละ60 ของ ประชาชนที่ ได้รับความ พึงพอใจ | ประชาชนได้รับ ความพึงพอใจ | สำนักปลัด |
| 15 | โครงการบริหารจัดการขยะ แบบบูรณาการ | เพื่อจัดการขยะใน พื้นที่ | จำนวน 11 หมู่บ้าน | 100,000 | 100,000 | 100,000 | 100,000 | 100,000 | ร้อยละ60 ของ ประชาชนที่ ได้รับความ พึงพอใจ | ประชาชนได้รับ ความพึงพอใจ | สำนักปลัด |
| 16 | โครงการรณรงค์ฉีดวัคซีน ป้องกันโรคพิษสุนัขบ้าให้แก่ สุนัขและแมว โค กระบือ ฯลฯ | เพื่อเป็นการป้องกัน | จำนวน 11 หมู่บ้าน | 20,000 | 20,000 | 20,000 | 20,000 | 20,000 | ร้อยละ60 ของ ประชาชนที่ ได้รับความ พึงพอใจ | ประชาชนได้รับ ความพึงพอใจ | สำนักปลัด |

| | | | | | | | | | | | |
|----|---|--|--|---------|---------|---------|---------|---------|---|---------------------------|-----------|
| 17 | โครงการวัสดุวิทยาศาสตร์หรือการแพทย์ | เพื่อเป็นการป้องกัน | จำนวน 11 หมู่บ้าน | 120,000 | 120,000 | 120,000 | 120,000 | 120,000 | ร้อยละ60 ของประชาชนที่ได้รับความพึงพอใจ | ประชาชนได้รับความพึงพอใจ | สำนักปลัด |
| 18 | ก่อสร้างเตาเผาขยะแบบมาตรฐาน | เพื่อให้การกำจัดขยะมูลฝอยมีประสิทธิภาพลดมลภาวะสิ่งแวดล้อม | ก่อสร้างติดตั้งระบบเตาเผาขยะแบบมาตรฐาน มลพิษต่ำ ประหยัดพลังงาน | 500,000 | 500,000 | 500,000 | 500,000 | 500,000 | ปัญหาขยะลดลงร้อยละ 70 | การจัดการขยะมีประสิทธิภาพ | สำนักปลัด |
| 19 | โครงการป้องกันพิษสุนัขบ้า | ควบคุมโรคระบาดสัตว์ | ตำบลตะโกทอง | 50,000 | 50,000 | 50,000 | 50,000 | 50,000 | ร้อยละ60 ของสัตว์ได้รับการป้องกัน | ประชาชนได้รับความพึงพอใจ | สำนักปลัด |
| 20 | โครงการส่งเสริมสนับสนุนการดำเนินงานสาธารณสุขมูลฐานชุมชน 11 หมู่บ้าน | ส่งเสริมสนับสนุนการดำเนินงานของอาสาสมัครสาธารณสุขให้บรรลุวัตถุประสงค์ของการดำเนินงาน | จำนวน 11 หมู่บ้าน | 220,000 | 220,000 | 220,000 | 220,000 | 220,000 | ร้อยละ60 ของประชาชนที่ได้รับความพึงพอใจ | ประชาชนได้รับความพึงพอใจ | สำนักปลัด |

| | | | | | | | | | | | |
|----|---|---|---|---------|---------|---------|---------|---------|---|--------------------------|-----------|
| 21 | โครงการสำรวจข้อมูลจำนวนสัตว์และขึ้นทะเบียนสัตว์ | เพื่อผลักดันและให้ความสำคัญของระบบฐานข้อมูลสารสนเทศโรคพิษสุนัขบ้า | ระบบฐานข้อมูลสารสนเทศ | 220,000 | 220,000 | 220,000 | 220,000 | 220,000 | ร้อยละ60 ของประชาชนที่ได้รับความพึงพอใจ | ประชาชนได้รับความพึงพอใจ | สำนักปลัด |
| 22 | โครงการสัตว์ปลอดโรคคนปลอดภัยจากโรคพิษสุนัขบ้า | เพื่อป้องกันและควบคุมไม่ให้สุนัขและแมวเป็นโรคพิษสุนัขบ้าและควบคุมจำนวนสุนัขและแมว | สัตว์ที่ได้รับการฉีดวัคซีนป้องกันโรคพิษสุนัขบ้า | 220,000 | 220,000 | 220,000 | 220,000 | 220,000 | ร้อยละ60 ของประชาชนที่ได้รับความพึงพอใจ | ประชาชนได้รับความพึงพอใจ | สำนักปลัด |
| 23 | โครงการพระราชดำริด้านสาธารณสุข | เพื่อให้หมู่บ้านมีงบประมาณดำเนินโครงการ | 11 หมู่บ้าน ๆ ละ 20,000 บาท อย่างน้อยหมู่บ้านละ 3 โครงการ | 220,000 | 220,000 | 220,000 | 220,000 | 220,000 | ร้อยละ60 ของประชาชนที่ได้รับความพึงพอใจ | ประชาชนได้รับความพึงพอใจ | สำนักปลัด |
| 24 | โครงการอบรมหมอหมู่บ้านในพระราชประสงค์ | เพื่อให้หมู่บ้านมีงบประมาณดำเนินโครงการ | หมู่บ้าน ๆ ละ 20,000 บาท อย่างน้อยหมู่บ้านละ 3 โครงการ | 20,000 | 20,000 | 20,000 | 20,000 | 20,000 | ร้อยละ60 ของประชาชนที่ได้รับความพึงพอใจ | ประชาชนได้รับความพึงพอใจ | สำนักปลัด |

| | | | | | | | | | | | |
|----|---|-------------------------------------|--|--------|--------|--------|--------|--------|---|--------------------------|-----------|
| 25 | โครงการสืบสานพระราชปณิธานสมเด็จพระเจ้าน้องนางเธอ เจ้าฟ้าจุฬาภรณวลัยลักษณ์ อัครราชกุมารี | เพื่อให้หมู่บ้านมีงบประมาณดำเนินการ | หมู่บ้าน ๆ ละ 20,000 บาท อย่างน้อยหมู่บ้านละ 3 โครงการ | 20,000 | 20,000 | 20,000 | 20,000 | 20,000 | ร้อยละ60 ของประชาชนที่ได้รับความพึงพอใจ | ประชาชนได้รับความพึงพอใจ | สำนักปลัด |
| 26 | โครงการปรับปรุงภาวะโภชนาการและสุขภาพเด็กของสมเด็จพระเทพรัตนราชสุดาฯ สยามบรมราชกุมารี | เพื่อให้หมู่บ้านมีงบประมาณดำเนินการ | หมู่บ้าน ๆ ละ 20,000 บาท อย่างน้อยหมู่บ้านละ 3 โครงการ | 20,000 | 20,000 | 20,000 | 20,000 | 20,000 | ร้อยละ60 ของประชาชนที่ได้รับความพึงพอใจ | ประชาชนได้รับความพึงพอใจ | สำนักปลัด |
| 27 | โครงการส่งเสริมโภชนาการและสุขภาพอนามัยและเด็กของสมเด็จพระเทพรัตนราชสุดาฯ สยามบรมราชกุมารี | เพื่อให้หมู่บ้านมีงบประมาณดำเนินการ | หมู่บ้าน ๆ ละ 20,000 บาท อย่างน้อยหมู่บ้านละ 3 โครงการ | 20,000 | 20,000 | 20,000 | 20,000 | 20,000 | ร้อยละ60 ของประชาชนที่ได้รับความพึงพอใจ | ประชาชนได้รับความพึงพอใจ | สำนักปลัด |
| 28 | โครงการควบคุมโรคหนองพยาธิของสมเด็จพระเทพรัตนราชสุดาฯ สยามบรมราชกุมารี | เพื่อให้หมู่บ้านมีงบประมาณดำเนินการ | หมู่บ้าน ๆ ละ 20,000 บาท อย่างน้อยหมู่บ้านละ 3 โครงการ | 20,000 | 20,000 | 20,000 | 20,000 | 20,000 | ร้อยละ60 ของประชาชนที่ได้รับความพึงพอใจ | ประชาชนได้รับความพึงพอใจ | สำนักปลัด |

| | | | | | | | | | | | |
|----|--|-------------------------------------|--|--------|--------|--------|--------|--------|---|--------------------------|-----------|
| 29 | โครงการควบคุมโรคมาลาเรียของสมเด็จพระเทพรัตนราชสุดาฯ สยามบรมราชกุมารี | เพื่อให้หมู่บ้านมีงบประมาณดำเนินการ | หมู่บ้าน ๆ ละ 20,000 บาท อย่างน้อยหมู่บ้านละ 3 โครงการ | 20,000 | 20,000 | 20,000 | 20,000 | 20,000 | ร้อยละ60 ของประชาชนที่ได้รับความพึงพอใจ | ประชาชนได้รับความพึงพอใจ | สำนักปลัด |
| 30 | โครงการตรวจสุขภาพเคลื่อนที่สมเด็จพระเจ้าลูกเธอเจ้าฟ้าจุฬาภรณวลัยลักษณ์ อัครราชกุมารี | เพื่อให้หมู่บ้านมีงบประมาณดำเนินการ | หมู่บ้าน ๆ ละ 20,000 บาท อย่างน้อยหมู่บ้านละ 3 โครงการ | 20,000 | 20,000 | 20,000 | 20,000 | 20,000 | ร้อยละ60 ของประชาชนที่ได้รับความพึงพอใจ | ประชาชนได้รับความพึงพอใจ | สำนักปลัด |
| 31 | โครงการช่วยลดการติดเอดส์จากแม่สู่ลูกสภากาชาดไทยพระเจ้าวรวงศ์เธอพระองค์เจ้าโสมวสิพระวรราชาทินัดมาตุ | เพื่อให้หมู่บ้านมีงบประมาณดำเนินการ | หมู่บ้าน ๆ ละ 20,000 บาท อย่างน้อยหมู่บ้านละ 3 โครงการ | 20,000 | 20,000 | 20,000 | 20,000 | 20,000 | ร้อยละ60 ของประชาชนที่ได้รับความพึงพอใจ | ประชาชนได้รับความพึงพอใจ | สำนักปลัด |
| 32 | โครงการณรงค์และแก้ไขปัญหาเสฟติด To be number one ศูนย์เพื่อนใจวัยรุ่นในชุมชน/หมู่บ้านทุลกระหม่อมหญิงอุบลรัตนราชกัญญาสิริวัฒนาพรรณวดี | เพื่อให้หมู่บ้านมีงบประมาณดำเนินการ | หมู่บ้าน ๆ ละ 20,000 บาท อย่างน้อยหมู่บ้านละ 3 โครงการ | 20,000 | 20,000 | 20,000 | 20,000 | 20,000 | ร้อยละ60 ของประชาชนที่ได้รับความพึงพอใจ | ประชาชนได้รับความพึงพอใจ | สำนักปลัด |

| | | | | | | | | | | | |
|----|--|---|--|---------|---------|---------|---------|---------|--|------------------------------|-----------|
| 33 | โครงการพัฒนาระบบสุขภาพภิบาล ในโรงเรียนและชุมชนของ สมเด็จพระเทพรัตนราชสุดาฯ สยามบรมราชกุมารี | เพื่อให้หมู่บ้านมี งบประมาณดำเนิน โครงการ | หมู่บ้าน ๆ ละ 20,000 บาท อย่าง น้อยหมู่บ้านละ 3 โครงการ | 20,000 | 20,000 | 20,000 | 20,000 | 20,000 | ร้อยละ60 ของ ประชาชนที่ ได้รับความ พึงพอใจ | ประชาชนได้รับ ความพึงพอใจ | สำนักปลัด |
| 34 | โครงการบ้านสวยเมืองสุข | เพื่อให้หมู่บ้านมี งบประมาณดำเนิน โครงการ | เพื่อให้บ้านเมือง สะอาด | 200,000 | 200,000 | 200,000 | 200,000 | 200,000 | ร้อยละ60 ของ ประชาชนที่ ได้รับความ พึงพอใจ | ประชาชนได้รับ ความพึงพอใจ | สำนักปลัด |
| 35 | โครงการแก้ไขและปรับปรุง หลังคารถกระบะและติดตั้งเปล รถเข็นรับผู้ป่วยฉุกเฉิน | เพื่อให้ผู้บริการที่ เจ็บป่วยฉุกเฉินและ ประสบอุบัติเหตุ ได้รับบริการที่ มาตรฐานและเกิด ความปลอดภัย | เพื่ออำนวยความสะดวก สะดวกแก่ประชาชน | 200,000 | 200,000 | 200,000 | 200,000 | 200,000 | ร้อยละ60 ของ ประชาชนที่ ได้รับความ พึงพอใจ | ประชาชนได้รับ ความพึงพอใจ | สำนักปลัด |
| 36 | โครงการจัดซื้อถังขยะติดเข็ (ถังสีแดง) | เพื่อบรรจุขยะที่มี สารอันตราย ปนเปื้อน | เพื่ออำนวยความสะดวก สะดวกแก่ประชาชน | 20,000 | 20,000 | 20,000 | 20,000 | 20,000 | ร้อยละ60 ของ ประชาชนที่ ได้รับความ พึงพอใจ | ประชาชนได้รับ ความพึงพอใจ | สำนักปลัด |

รายละเอียดโครงการพัฒนา

แผนพัฒนาท้องถิ่น(พ.ศ.2566-2570)

สำหรับองค์การปกครองส่วนท้องถิ่นดำเนินการ

องค์การบริหารส่วนตำบลตะโกทอง อำเภอซับใหญ่ จังหวัดชัยภูมิ

ยุทธศาสตร์การพัฒนารัฐบาลจังหวัดที่ 4 พัฒนาลังคมและคุณภาพชีวิตตามหลักปรัชญาเศรษฐกิจพอเพียง

ยุทธศาสตร์การพัฒนาของอปท.ในเขตจังหวัดที่ 1 การพัฒนาคนและสังคมที่มีคุณภาพ

ยุทธศาสตร์ที่ 5 ยุทธศาสตร์การพัฒนาด้านการศึกษา ศาสนาและวัฒนธรรม

1. แผนงานการศึกษา

| ที่ | โครงการ/กิจกรรม | วัตถุประสงค์ | เป้าหมาย ผลผลิตของโครงการ | งบประมาณและที่ผ่านมา | | | | | ตัวชี้วัด KPI | ผลที่คาดว่าจะ จะได้รับ | หน่วยงาน ที่ รับผิดชอบ |
|-----|-------------------------------------|--------------------------|------------------------------|----------------------|-----------|-----------|-----------|-----------|-----------------------------------|--|------------------------------|
| | | | | 2566(บาท) | 2567(บาท) | 2568(บาท) | 2569(บาท) | 2570(บาท) | | | |
| 1 | โครงการก่อสร้างลานกีฬาภายในหมู่บ้าน | เพื่อส่งเสริมการเล่นกีฬา | ตำบลตะโกทอง | 100,000 | 100,000 | 100,000 | 100,000 | 100,000 | ร้อยละ60 ของประชาชนที่ร่วมกิจกรรม | ประชาชนมีความรักความสามัคคีและได้ออกกำลังกาย | กองการศึกษาฯ |

| | | | | | | | | | | | |
|---|--|---|---|---------|---------|---------|---------|---------|---|--|--------------|
| 2 | โครงการแข่งขันกีฬาศูนย์พัฒนาเด็กเล็ก | เพื่อส่งเสริมการเล่นกีฬา | ตำบลตะโกทอง | 100,000 | 100,000 | 100,000 | 100,000 | 100,000 | ร้อยละ60 ของประชาชนที่ร่วมกิจกรรม | ประชาชนมีความรักความสามัคคีและได้ออกกำลังกาย | กองการศึกษาฯ |
| 3 | โครงการจัดหาพาหนะรับส่งเด็กเล็กตำบลตะโกทอง | เพื่อเตรียมความพร้อมในการเดินทางของเด็กนักเรียนศูนย์อบต.ตะโกทอง | ตำบลตะโกทอง | 200,000 | 200,000 | 200,000 | 200,000 | 200,000 | ร้อยละ60 ของประชาชนที่ได้รับความพึงพอใจ | ประชาชนได้รับความพึงพอใจ | กองการศึกษาฯ |
| 4 | โครงการจัดกิจกรรมวันเด็กแห่งชาติ | เพื่อเป็นขวัญกำลังใจ | โรงเรียนในเขตอบต.ศูนย์เด็กเล็กอบต.ตะโกทอง | 50,000 | 50,000 | 50,000 | 50,000 | 50,000 | ร้อยละ60 ของประชาชนที่ได้รับความพึงพอใจ | ประชาชนได้รับความพึงพอใจ | กองการศึกษาฯ |
| 5 | โครงการติดตั้งกล้องวงจรปิด | เพื่อดูแลความปลอดภัยทรัพย์สินราชการ | ศูนย์พัฒนาเด็กเล็กอบต.ตะโกทอง | 100,000 | 100,000 | 100,000 | 100,000 | 100,000 | ร้อยละ60 ของประชาชนที่ได้รับความพึงพอใจ | ประชาชนได้รับความพึงพอใจ | กองการศึกษาฯ |

| | | | | | | | | | | | |
|--------|---|---|---------------------------------------|---------|---------|---------|---------|---------|--|------------------------------|----------------------|
| 6 | โครงการต่อเติม ซ่อมแซมศูนย์ พัฒนาเด็กเล็ก | เพื่อช่วยเหลือผู้ปกครองลด ภาระเสริมสร้างเด็กก่อนวัย เรียน | มีศูนย์เด็กเล็ก ให้บริการภายในตำบล | 300,000 | 300,000 | 300,000 | 300,000 | 300,000 | ร้อยละ60 ของ ประชาชนที่ ได้รับความ พึงพอใจ | ประชาชนได้รับความ พึงพอใจ | กอง การศึกษา ฯ |
| 7 | โครงการก่อสร้าง รั้วศูนย์พัฒนาเด็ก เล็ก | เพื่อช่วยเหลือผู้ปกครองลด ภาระเสริมสร้างเด็กก่อนวัย เรียน | มีศูนย์เด็กเล็ก ให้บริการภายในตำบล | 300,000 | 300,000 | 300,000 | 300,000 | 300,000 | ร้อยละ60 ของ ประชาชนที่ ได้รับความ พึงพอใจ | ประชาชนได้รับความ พึงพอใจ | กอง การศึกษา ฯ |
| 9 | โครงการกองทุน หลักประกันสุขภาพ พัฒนาเด็กเล็ก | เพื่อส่งเสริมสุขภาพอันดีแก่ เด็กเล็กในศูนย์พัฒนาเด็กเล็ก | ศูนย์พัฒนาเด็กเล็ก อบต.ตะโกทอง | 100,000 | 100,000 | 100,000 | 100,000 | 100,000 | ร้อยละ60 ของ ประชาชนที่ ได้รับความ พึงพอใจ | ประชาชนได้รับความ พึงพอใจ | กอง การศึกษา ฯ |
| 1 0 | โครงการคุณธรรม นำความรู้ตามหลัก เศรษฐกิจพอเพียง | เพื่อให้เด็กมีวิสัยทัศน์การศึกษาใน การพัฒนาการของเด็ก | ศูนย์พัฒนาเด็กเล็ก อบต.ตะโกทอง | 150,000 | 150,000 | 150,000 | 150,000 | 150,000 | ร้อยละ60 ของ ประชาชนที่ ได้รับความ พึงพอใจ | ประชาชนได้รับความ พึงพอใจ | กอง การศึกษา ฯ |

| | | | | | | | | | | | |
|--------|---|--|--------------------------------|---------|---------|---------|---------|---------|---|--------------------------|--------------|
| 11 | โครงการเด็กไทยสู่สังคมอาเซียน | เพื่อเสริมสร้างชุมชนให้เกิดความเข้มแข็งและยั่งยืน | ศูนย์พัฒนาเด็กเล็ก อบต.ตะโกทอง | 50,000 | 50,000 | 50,000 | 50,000 | 50,000 | ร้อยละ60 ของประชาชนที่ได้รับความพึงพอใจ | ประชาชนได้รับความพึงพอใจ | กองการศึกษาฯ |
| 1 2 | โครงการก่อสร้างห้องน้ำศูนย์พัฒนาเด็กเล็ก | เพื่อให้ผู้ปกครองและประชาชนที่เข้ามาติดต่อได้รับความสะดวก | จำนวน 2 แห่ง | 400,000 | 400,000 | 400,000 | 400,000 | 400,000 | ร้อยละ60 ของประชาชนที่ได้รับความพึงพอใจ | ประชาชนได้รับความพึงพอใจ | กองการศึกษาฯ |
| 1 3 | โครงการจัดหาอาหารกลางวันสำหรับศูนย์พัฒนาเด็กเล็กตำบลตะโกทอง | เพื่อจัดหาอาหารกลางวันสำหรับเด็กศูนย์พัฒนาเด็กเล็ก จำนวน 2 แห่ง | จำนวน 2 ศูนย์ | 500,000 | 500,000 | 500,000 | 500,000 | 500,000 | ร้อยละ60 ของประชาชนที่ได้รับความพึงพอใจ | ประชาชนได้รับความพึงพอใจ | กองการศึกษาฯ |
| 1 4 | โครงการจัดหาอาหารเสริมนม | เพื่อจัดหาอาหารเสริมนมสำหรับโรงเรียนบ้านเขื่อนลั่น,หนองนกเขียน,ซับใหม่และศพด.เด็กเล็ก 2 แห่ง | จำนวน 5 แห่ง | 600,000 | 600,000 | 600,000 | 600,000 | 600,000 | ร้อยละ60 ของประชาชนที่ได้รับความพึงพอใจ | ประชาชนได้รับความพึงพอใจ | กองการศึกษาฯ |

| | | | | | | | | | | | |
|--------|---|---|-----------------------------------|---------|---------|---------|---------|---------|--|------------------------------|---------------------|
| 1 5 | โครงการสนับสนุน ทุนการศึกษา อุปกรณ์การเรียน สำหรับเด็กด้อย โอกาสเรียนดีแต่ ยากจน | เพื่อสนับสนุนทุนการศึกษา สำหรับเด็กนักเรียนที่เรียนดี แต่มีฐานะยากจนภายในเขต ตำบลตะโกทอง | จำนวน 11 หมู่บ้าน | 250,000 | 250,000 | 250,000 | 250,000 | 250,000 | ร้อยละ60 ของ ประชาชนที่ ได้รับความ พึงพอใจ | ประชาชนได้รับความ พึงพอใจ | กอง การศึกษ ฯ |
| 1 6 | โครงการพัฒนา เยาวชนเพื่อการ เรียนรู้สู่สังคม อาเซียน | เพื่อให้เยาวชนได้ใช้ ภาษาอังกฤษในการสื่อสารสู่ อาเซียน | เยาวชน นักศึกษาและ ประชาชน | 70,000 | 70,000 | 70,000 | 70,000 | 70,000 | ร้อยละ60 ของ ประชาชนที่ ได้รับความ พึงพอใจ | ประชาชนได้รับความ พึงพอใจ | กอง การศึกษ ฯ |
| 1 7 | โครงการ สาธารณสุขเพื่อ เด็กปฐมวัย | เพื่อให้เด็กมีพัฒนาการของ เด็กให้สมวัย | ศูนย์พัฒนาเด็กเล็ก อบต.ตะโกทอง | 50,000 | 50,000 | 50,000 | 50,000 | 50,000 | ร้อยละ60 ของ ประชาชนที่ ได้รับความ พึงพอใจ | ประชาชนได้รับความ พึงพอใจ | กอง การศึกษ ฯ |
| 1 8 | โครงการทัศน ศึกษาเพื่อ เสริมสร้าง พัฒนาการให้แก่ เด็กเล็ก | เพื่อให้เด็กมีพัฒนาการของ เด็กให้สมวัย | ศูนย์พัฒนาเด็กเล็ก อบต.ตะโกทอง | 50,000 | 50,000 | 50,000 | 50,000 | 50,000 | ร้อยละ60 ของ ประชาชนที่ ได้รับความ พึงพอใจ | ประชาชนได้รับความ พึงพอใจ | กอง การศึกษ ฯ |

| | | | | | | | | | | | |
|--------|--|---|---|---------|---------|---------|---------|---------|--|------------------------------|----------------------|
| 1 9 | โครงการก่อสร้าง สนามเด็กเล่น | เพื่อให้เด็กมีพัฒนาการของ เด็กให้สมวัย | ศูนย์พัฒนาเด็กเล็ก อบต.ตะโกทองทั้งสอง สองแห่ง | 100,000 | 100,000 | 100,000 | 100,000 | 100,000 | ร้อยละ60 ของ ประชาชนที่ ได้รับความ พึงพอใจ | ประชาชนได้รับความ พึงพอใจ | กอง การศึกษา ฯ |
| 2 0 | โครงการส่งเสริม การเรียนรู้เด็ก ปฐมวัยท้องถิ่นไทย ผ่านการเล่น | เพื่อสนับสนุนให้เด็กปฐมวัยมี พัฒนาการสมบูรณ์ตามวัย ครบทั้ง 4 ด้าน | ศูนย์พัฒนาเด็กเล็ก อบต.ตะโกทองทั้งสอง สองแห่ง | 100,000 | 100,000 | 100,000 | 100,000 | 100,000 | ร้อยละ60 ของ ประชาชนที่ ได้รับความ พึงพอใจ | ประชาชนได้รับความ พึงพอใจ | กอง การศึกษา ฯ |
| 2 1 | โครงการประเมิน ศูนย์พัฒนาเด็กเล็ก | เพื่อให้เด็กมีพัฒนาการของ เด็กให้สมวัย | ศูนย์พัฒนาเด็กเล็ก อบต.ตะโกทอง | 50,000 | 50,000 | 50,000 | 50,000 | 50,000 | ร้อยละ60 ของ ประชาชนที่ ได้รับความ พึงพอใจ | ประชาชนได้รับความ พึงพอใจ | กอง การศึกษา ฯ |
| 2 2 | โครงการพัฒนา บุคลากรครูและ บุคลากรทางการ ศึกษา | เพื่อพัฒนาครูและบุคลากร ทางการศึกษาและบุคลากรที่ เกี่ยวข้อง | ศูนย์พัฒนาเด็กเล็ก อบต.ตะโกทอง | 50,000 | 50,000 | 50,000 | 50,000 | 50,000 | ร้อยละ60 ของ ประชาชนที่ ได้รับความ พึงพอใจ | ประชาชนได้รับความ พึงพอใจ | กอง การศึกษา ฯ |

| | | | | | | | | | | | |
|--------|--|--|--|--------|--------|--------|--------|--------|--|------------------------------|---------------------|
| 2 3 | โครงการส่งเสริม กิจกรรมพัฒนา นักเรียนเยาวชน ด้วยกิจกรรมสร้าง นิสัย | เพื่อส่งเสริมกิจกรรมเด็กและ เยาวชนสร้างขวัญกำลังใจใน การศึกษาค้นคว้าในรูปแบบ ต่าง ๆ | ตำบลตะโกทอง | 30,000 | 30,000 | 30,000 | 30,000 | 30,000 | ร้อยละ60 ของ ประชาชนที่ ได้รับความ พึงพอใจ | ประชาชนได้รับความ พึงพอใจ | กอง การศึกษ ฯ |
| 2 4 | โครงการจ้าง นักเรียนนักศึกษา ทำงานช่วงปิดภาค เรียนตำบลตะโก ทอง | เพื่อฝึกประสบการณ์การ ทำงานและช่วยเหลือ ผู้ปกครองของเด็กนักเรียน/ นักศึกษาภายในตำบล | นักเรียน/นักศึกษาที่ กำลังศึกษาภายใน ตำบลตะโกทอง | 50,000 | 50,000 | 50,000 | 50,000 | 50,000 | ร้อยละ60 ของ ประชาชนที่ ได้รับความ พึงพอใจ | ประชาชนได้รับความ พึงพอใจ | กอง การศึกษ ฯ |
| 2 5 | โครงการคุณธรรม นำความรู้สู่อาชีพ เพื่อชีวิตตามหลัก เศรษฐกิจพอเพียง | เพื่อให้กลุ่มเป้าหมายเกิด ความรู้ความเข้าใจถึงแนวคิด เศรษฐกิจพอเพียงตามแนว พระราชดำริเพื่อให้ กลุ่มเป้าหมายน้อมนำแนวคิด เศรษฐกิจพอเพียงไปใช้ในการ พัฒนาสังคม | นักเรียน/นักศึกษาที่ กำลังศึกษาภายใน ตำบลตะโกทอง | 50,000 | 50,000 | 50,000 | 50,000 | 50,000 | ร้อยละ60 ของ ประชาชนที่ ได้รับความ พึงพอใจ | ประชาชนได้รับความ พึงพอใจ | กอง การศึกษ ฯ |

| | | | | | | | | | | | |
|----|---|---|---------------------------|---------|---------|---------|---------|---------|---|--------------------------|--------------|
| 26 | โครงการพัฒนาแหล่งเรียนรู้เพื่อการเรียนรู้ในชุมชน | เพื่อเป็นแหล่งเรียนรู้ให้กับเยาวชนและพัฒนาตนเอง | เยาวชน นักศึกษาและประชาชน | 50,000 | 50,000 | 50,000 | 50,000 | 50,000 | ร้อยละ60 ของประชาชนที่ได้รับความพึงพอใจ | ประชาชนได้รับความพึงพอใจ | กองการศึกษาฯ |
| 27 | โครงการสนับสนุนอาหารกลางวันนักเรียนโรงเรียนบ้านเขื่อนลั่น | เพื่ออุดหนุนอาหารกลางวัน | เด็กนักเรียนในโรงเรียน | 300,000 | 300,000 | 300,000 | 300,000 | 300,000 | ร้อยละ100 เด็กได้รับอาหารกลางวัน | ประชาชนได้รับความพึงพอใจ | กองการศึกษาฯ |
| 28 | โครงการก่อสร้างห้องน้ำศูนย์พัฒนาเด็กเล็กบ้านซำใหม่/เขื่อนลั่น | เพื่อให้มีห้องน้ำสำหรับผู้ปกครอง | 2 หลัง | 500,000 | 500,000 | 500,000 | 500,000 | 500,000 | ร้อยละ60 ของประชาชนที่ได้รับความพึงพอใจ | ประชาชนได้รับความพึงพอใจ | กองการศึกษาฯ |
| 29 | โครงการเฉลิมพระเกียรติอันเนื่องมาจากพระราชดำริ | เพื่อเฉลิมพระเกียรติอันเนื่องมาจากพระราชดำริ | เด็กนักเรียนในโรงเรียน | 200,000 | 200,000 | 200,000 | 200,000 | 200,000 | ร้อยละ100 เด็กได้รับอาหารกลางวัน | ประชาชนได้รับความพึงพอใจ | กองการศึกษาฯ |
| 30 | โครงการสนับสนุนอาหารกลางวันนักเรียนโรงเรียนบ้านหนองนกเขียน | เพื่ออุดหนุนอาหารกลางวัน | เด็กนักเรียนในโรงเรียน | 200,000 | 200,000 | 200,000 | 200,000 | 200,000 | ร้อยละ100 เด็กได้รับอาหารกลางวัน | ประชาชนได้รับความพึงพอใจ | กองการศึกษาฯ |

| | | | | | | | | | | | |
|--------|--|--|-----------------------------------|---------|---------|---------|---------|---------|--|------------------------------|----------------------|
| 3 1 | โครงการสนับสนุน อาหารกลางวัน นักเรียนโรงเรียน บ้านซับใหม่ | เพื่ออุดหนุนอาหาร กลางวัน | เด็กนักเรียนในโรงเรียน | 500,000 | 500,000 | 500,000 | 500,000 | 500,000 | ร้อยละ100 เด็กได้รับ อาหาร กลางวัน | ประชาชนได้รับความ พึงพอใจ | กอง การศึกษา ฯ |
| 3 2 | โครงการสร้างจิต อาสาเพื่อพัฒนา ชุมชน | เพื่อการพัฒนายกระดับ จิตใจให้เยาวชนคนรุ่นใหม่ ให้มีความเข้าใจเพื่อ ทำกิจกรรมสังคม | ตำบลตะโกทอง | 400,000 | 400,000 | 400,000 | 400,000 | 400,000 | ร้อยละ60 ของ ประชาชนที่ ได้รับความ พึงพอใจ | ประชาชนได้รับความ พึงพอใจ | กอง การศึกษา ฯ |
| 3 3 | โครงการเยี่ยมบ้าน เด็ก | เพื่อทำกิจกรรมเยี่ยมบ้าน เด็ก | ศูนย์พัฒนาเด็กเล็ก อบต.ตะโกทอง | 10,000 | 10,000 | 10,000 | 10,000 | 10,000 | ร้อยละ60 ของ ประชาชนที่ ได้รับความ พึงพอใจ | ประชาชนได้รับความ พึงพอใจ | กอง การศึกษา ฯ |
| 3 4 | โครงการจัดงานรัฐ พิธี | เพื่อให้ส่วนราชการกลุ่มพลัง มวลชนประชาชนในเขตพื้นที่ ได้แสดงออกถึงความ จงรักภักดี | ประชาชนจำนวน 11 หมู่บ้าน | 300,000 | 300,000 | 300,000 | 300,000 | 300,000 | ร้อยละ60 ของ ประชาชนที่ ได้รับความ พึงพอใจ | ประชาชนได้รับความ พึงพอใจ | กอง การศึกษา ฯ |

| | | | | | | | | | | | |
|--------|--|--|--|---------|---------|---------|---------|---------|--|---|----------------------|
| 3 5 | การจัดงานวัน ท้องถิ่นไทย | เพื่อรำลึกถึงมหา กรุณาธิคุณ แห่งพระบาทสมเด็จพระ จุลจอม- เกล้าเจ้าอยู่หัว รัชกาลที่ 5 ที่ได้ | ส่วนราชการ กลุ่มพลัง มวลชน ประชาชนในเขตพื้นที่ อำเภอ ชัยใหญ่ | 100,000 | 100,000 | 100,000 | 100,000 | 100,000 | ประชาชน ได้ สำนึกใน ร้อยละ 80 | ประชาชนได้สำนึกใน พระมหากุณาธิคุณ และ แสดงออกถึงความ จงรักภักดี | กองการ ศึกษาฯ |
| 3 6 | โครงการจัด กิจกรรมวันแม่ แห่งชาติ | เพื่อให้ลูกทุกคนได้ระลึกถึง ความสำคัญของแม่ | ประชาชนจำนวน 11 หมู่บ้าน | 50,000 | 50,000 | 50,000 | 50,000 | 50,000 | ร้อยละ60 ของ ประชาชนที่ ได้รับความ พึงพอใจ | ประชาชนได้รับความ พึงพอใจ | กอง การศึกษา ฯ |
| 3 7 | โครงการฝึกอบรม และพัฒนาการ จัดการเรียนรู้จัด ประสบการณ์ ปฐมวัย | เพื่อพัฒนาครูและบุคลากร ทางการศึกษาและบุคลากรที่ เกี่ยวข้อง | ศูนย์พัฒนาเด็กเล็ก สังกัดอบต.ตะโกทอง | 50,000 | 50,000 | 50,000 | 50,000 | 50,000 | ร้อยละ60 ของ ประชาชนที่ ได้รับความ พึงพอใจ | ประชาชนได้รับความ พึงพอใจ | กอง การศึกษา ฯ |
| 3 8 | โครงการส่งเสริม การประกัน คุณภาพภายใน การศึกษา | เพื่อส่งเสริมการประกัน ภายในคุณภาพการศึกษา | ศูนย์พัฒนาเด็กเล็ก สังกัดอบต.ตะโกทอง | 50,000 | 50,000 | 50,000 | 50,000 | 50,000 | ร้อยละ60 ของ ประชาชนที่ ได้รับความ พึงพอใจ | ประชาชนได้รับความ พึงพอใจ | กอง การศึกษา ฯ |

| | | | | | | | | | | | |
|--------|--|--|---|---------|---------|---------|-------------|---------|--|------------------------------|---------------------|
| 3 9 | โครงการจัดทำ เหล็กตัดประตู หน้าต่างของศูนย์ พัฒนาเด็กเล็ก | เพื่อให้ศูนย์พัฒนาเด็กเล็ก ความปลอดภัย | ศูนย์พัฒนาเด็กเล็ก สังกัดอบต.ตะโกทอง | 200,000 | 200,000 | 200,000 | 200,00 0 | 200,000 | ร้อยละ60 ของ ประชาชนที่ ได้รับความ พึงพอใจ | ประชาชนได้รับความ พึงพอใจ | กอง การศึกษ ฯ |
| 4 0 | โครงการคุณธรรม นำความรู้ตามหลัก เศรษฐกิจพอเพียง | เพื่อส่งเสริมสนับสนุนให้เด็ก ปฐมวัยได้รับความรู้ครบทุก ด้าน | ศูนย์พัฒนาเด็กเล็ก สังกัดอบต.ตะโกทอง | 100,000 | 100,000 | 100,000 | 100,000 | 100,000 | ร้อยละ60 ของ ประชาชนที่ ได้รับความ พึงพอใจ | ประชาชนได้รับความ พึงพอใจ | กอง การศึกษ ฯ |
| 4 1 | โครงการแข่งขัน ทักษะด้านวิชาการ งานมหกรรมจัด การศึกษาท้องถิ่น | เพื่อเข้าร่วมการแข่งขัน ทักษะด้านวิชาการงาน มหกรรมการจัดการศึกษา ท้องถิ่น | ศูนย์พัฒนาเด็กเล็ก สังกัดอบต.ตะโกทอง | 400,000 | 400,000 | 400,000 | 400,00 0 | 400,000 | ร้อยละ60 ของ ประชาชนที่ ได้รับความ พึงพอใจ | ประชาชนได้รับความ พึงพอใจ | กอง การศึกษ ฯ |
| 4 2 | โครงการปรับปรุง พัฒนาหลักสูตร สถานศึกษา | เพื่อดำเนินการจัดฝึกอบรม ปรับปรุงพัฒนาหลักสูตร สถานศึกษา | ศูนย์พัฒนาเด็กเล็ก สังกัดอบต.ตะโกทอง | 400,000 | 400,000 | 400,000 | 400,00 0 | 400,000 | ร้อยละ60 ของ ประชาชนที่ ได้รับความ พึงพอใจ | ประชาชนได้รับความ พึงพอใจ | กอง การศึกษ ฯ |

| | | | | | | | | | | | |
|--------|---|---|---|---------|---------|---------|---------|---------|--|------------------------------|---------------------|
| 4 3 | โครงการก่อสร้างที่ จัดรถ | เพื่อก่อสร้างที่จอดรถภายใน ศูนย์พัฒนาเด็กเล็ก | ศูนย์พัฒนาเด็กเล็ก สังกัดอบต.ตะโกทอง | 400,000 | 400,000 | 400,000 | 400,000 | 400,000 | ร้อยละ60 ของ ประชาชนที่ ได้รับความ พึงพอใจ | ประชาชนได้รับความ พึงพอใจ | กอง การศึกษ ฯ |
| 4 4 | โครงการก่อสร้าง มุ้งลวดอาคารศูนย์ พัฒนาเด็กเล็ก | เพื่อติดตั้งมุ้งลวดภายใน อาคารศูนย์พัฒนาเด็กเล็ก | ศูนย์พัฒนาเด็กเล็ก สังกัดอบต.ตะโกทอง | 50,000 | 50,000 | 50,000 | 50,000 | 50,000 | ร้อยละ60 ของ ประชาชนที่ ได้รับความ พึงพอใจ | ประชาชนได้รับความ พึงพอใจ | กอง การศึกษ ฯ |
| 4 5 | โครงการแหล่ง เรียนรู้เศรษฐกิจ พอเพียง | เพื่อจัดแหล่งเรียนรู้เศรษฐกิจ พอเพียงในศูนย์พัฒนาเด็กเล็ก | ศูนย์พัฒนาเด็กเล็ก สังกัดอบต.ตะโกทอง | 100,000 | 100,000 | 100,000 | 100,000 | 100,000 | ร้อยละ60 ของ ประชาชนที่ ได้รับความ พึงพอใจ | ประชาชนได้รับความ พึงพอใจ | กอง การศึกษ ฯ |
| 4 6 | โครงการรณรงค์ ป้องกันยาเสพติด ในสถานศึกษา | เพื่อจัดฝึกอบรมให้ความรู้ รณรงค์ป้องกันยาเสพติดใน สถานศึกษา | ศูนย์พัฒนาเด็กเล็ก สังกัดอบต.ตะโกทอง | 100,000 | 100,000 | 100,000 | 100,000 | 100,000 | ร้อยละ60 ของ ประชาชนที่ ได้รับความ พึงพอใจ | ประชาชนได้รับความ พึงพอใจ | กอง การศึกษ ฯ |

| | | | | | | | | | | | |
|--------|---|---|---|---------|---------|---------|---------|---------|--|---|----------------------|
| 4 7 | โครงการติดตั้งระบบอินเทอร์เน็ตในศูนย์พัฒนาเด็กเล็ก | เพื่อติดตั้งระบบอินเทอร์เน็ตในศูนย์พัฒนาเด็กเล็ก | ศูนย์พัฒนาเด็กเล็ก สังกัดอบต.ตะโกทอง | 50,000 | 50,000 | 50,000 | 50,000 | 50,000 | ร้อยละ60 ของ ประชาชนที่ ได้รับความ พึงพอใจ | ประชาชนได้รับความ พึงพอใจ | กอง การศึกษา ฯ |
| 4 8 | โครงการปรับปรุงภูมิทัศน์บริเวณศูนย์พัฒนาเด็กเล็ก | เพื่อปรับปรุงภูมิทัศน์บริเวณศูนย์พัฒนาเด็กเล็กให้น่าอยู่ | ศูนย์พัฒนาเด็กเล็ก สังกัดอบต.ตะโกทอง | 50,000 | 50,000 | 50,000 | 50,000 | 50,000 | ร้อยละ60 ของ ประชาชนที่ ได้รับความ พึงพอใจ | ประชาชนได้รับความ พึงพอใจ | กอง การศึกษา ฯ |
| 4 9 | โครงการก่อสร้างโรงอาหารของศูนย์พัฒนาเด็กเล็ก | เพื่อก่อสร้างโรงอาหารของศูนย์พัฒนาเด็กเล็ก | ศูนย์พัฒนาเด็กเล็ก สังกัดอบต.ตะโกทอง | 200,000 | 200,000 | 200,000 | 200,000 | 200,000 | ร้อยละ60 ของ ประชาชนที่ ได้รับความ พึงพอใจ | ประชาชนได้รับความ พึงพอใจ | กอง การศึกษา ฯ |
| 5 0 | โครงการสนับสนุนค่าใช้จ่ายการบริหารสถานศึกษาศูนย์พัฒนาเด็กเล็กบ้านเขื่อนล้น ค่าอาหารกลางวัน | เพื่อสนับสนุนการศึกษาในการพัฒนาเด็กปฐมวัยให้ถูกต้องตามแนวทางและระเบียบที่เกี่ยวข้อง | ศูนย์พัฒนาเด็กเล็ก บ้านเขื่อนล้น | 500,000 | 500,000 | 500,000 | 500,000 | 500,000 | ร้อยละ นักเรียน กลุ่มเป้าหมาย กลุ่มเป้าหมาย ที่ได้รับ การ สนับสนุน | นักเรียน กลุ่มเป้าหมายได้รับ การสนับสนุนครบถ้วน | กอง การศึกษา ฯ |

| | | | | | | | | | | | |
|--------|---|---|-------------------------------------|---------|---------|---------|-------------|---------|--|---|----------------------|
| 5 1 | โครงการสนับสนุน ค่าใช้จ่ายการ บริหารสถานศึกษา ศูนย์พัฒนาเด็กเล็ก บ้านเขื่อนล้นค่า จัดการเรียนการ สอน (รายหัว) | เพื่อสนับสนุนการศึกษาใน การพัฒนาเด็กปฐมวัยให้ ถูกต้องตามแนวทางและ ระเบียบที่เกี่ยวข้อง | ศูนย์พัฒนาเด็กเล็ก บ้านเขื่อนล้น | 200,000 | 200,000 | 200,000 | 200,00 0 | 200,000 | ร้อยละ นักเรียน กลุ่มเป้าหมาย มาได้รับ การ สนับสนุน | นักเรียน กลุ่มเป้าหมายได้รับ การสนับสนุนครบถ้วน | กอง การศึกษา ฯ |
| 5 2 | โครงการสนับสนุน ค่าใช้จ่ายการ บริหารสถานศึกษา ศูนย์พัฒนาเด็กเล็ก บ้านเขื่อนล้นค่า หนังสือเรียน | เพื่อสนับสนุนการศึกษาใน การพัฒนาเด็กปฐมวัยให้ ถูกต้องตามแนวทางและ ระเบียบที่เกี่ยวข้อง | ศูนย์พัฒนาเด็กเล็ก บ้านเขื่อนล้น | 200,000 | 200,000 | 200,000 | 200,00 0 | 200,000 | ร้อยละ นักเรียน กลุ่มเป้าหมาย มาได้รับ การ สนับสนุน | นักเรียน กลุ่มเป้าหมายได้รับ การสนับสนุนครบถ้วน | กอง การศึกษา ฯ |
| 5 3 | โครงการสนับสนุน ค่าใช้จ่ายการ บริหารสถานศึกษา ศูนย์พัฒนาเด็กเล็ก บ้านเขื่อนล้น ค่า อุปกรณ์การเรียน | เพื่อสนับสนุนการศึกษาใน การพัฒนาเด็กปฐมวัยให้ ถูกต้องตามแนวทางและ ระเบียบที่เกี่ยวข้อง | ศูนย์พัฒนาเด็กเล็ก บ้านเขื่อนล้น | 200,000 | 200,000 | 200,000 | 200,00 0 | 200,000 | ร้อยละ นักเรียน กลุ่มเป้าหมาย มาได้รับ การ สนับสนุน | นักเรียน กลุ่มเป้าหมายได้รับ การสนับสนุนครบถ้วน | กอง การศึกษา ฯ |

| | | | | | | | | | | | |
|--------|---|---|--------------------------------------|---------|---------|---------|---------|---------|--|---|----------------------|
| 5 4 | โครงการสนับสนุน ค่าใช้จ่ายการ บริหารสถานศึกษา ศูนย์พัฒนาเด็กเล็ก บ้านเขื่อนลั่น ค่า เครื่องแบบนักเรียน | เพื่อสนับสนุนการศึกษาใน การพัฒนาเด็กปฐมวัยให้ ถูกต้องตามแนวทางและ ระเบียบที่เกี่ยวข้อง | ศูนย์พัฒนาเด็กเล็ก บ้านเขื่อนลั่น | 30,000 | 30,000 | 30,000 | 30,000 | 30,000 | ร้อยละ นักเรียน กลุ่มเป้าหมาย มาได้รับ การ สนับสนุน | นักเรียน กลุ่มเป้าหมายได้รับ การสนับสนุนครบถ้วน | กอง การศึกษา ฯ |
| 5 5 | โครงการสนับสนุน ค่าใช้จ่ายการ บริหารสถานศึกษา ศูนย์พัฒนาเด็กเล็ก บ้านเขื่อนลั่น ค่า กิจกรรมพัฒนา ผู้เรียน | เพื่อสนับสนุนการศึกษาใน การพัฒนาเด็กปฐมวัยให้ ถูกต้องตามแนวทางและ ระเบียบที่เกี่ยวข้อง | ศูนย์พัฒนาเด็กเล็ก บ้านเขื่อนลั่น | 50,000 | 50,000 | 50,000 | 50,000 | 50,000 | ร้อยละ นักเรียน กลุ่มเป้าหมาย มาได้รับ การ สนับสนุน | นักเรียน กลุ่มเป้าหมายได้รับ การสนับสนุนครบถ้วน | กอง การศึกษา ฯ |
| 5 6 | โครงการสนับสนุน ค่าใช้จ่ายการ บริหารสถานศึกษา ศูนย์พัฒนาเด็กเล็ก บ้านซับใหม่ ค่ากิจกรรมพัฒนา ผู้เรียน | เพื่อสนับสนุนการศึกษาใน การพัฒนาเด็กปฐมวัยให้ ถูกต้องตามแนวทางและ ระเบียบที่เกี่ยวข้อง | ศูนย์พัฒนาเด็กเล็ก บ้านซับใหม่ | 500,000 | 500,000 | 500,000 | 500,000 | 500,000 | ร้อยละ นักเรียน กลุ่มเป้าหมาย มาได้รับ การ สนับสนุน | นักเรียน กลุ่มเป้าหมายได้รับ การสนับสนุนครบถ้วน | กอง การศึกษา ฯ |

| | | | | | | | | | | | |
|--------|--|---|-----------------------------------|---------|---------|---------|-------------|---------|--|---|----------------------|
| 5 7 | โครงการสนับสนุน ค่าใช้จ่ายการ บริหารสถานศึกษา ศูนย์พัฒนาเด็กเล็ก บ้านซับใหม่ ค่าจัดการเรียนการ สอนรายหัว | เพื่อสนับสนุนการศึกษาใน การพัฒนาเด็กปฐมวัยให้ ถูกต้องตามแนวทางและ ระเบียบที่เกี่ยวข้อง | ศูนย์พัฒนาเด็กเล็ก บ้านซับใหม่ | 200,000 | 200,000 | 200,000 | 200,00 0 | 200,000 | ร้อยละ นักเรียน กลุ่มเป้าหมาย มาได้รับ การ สนับสนุน | นักเรียน กลุ่มเป้าหมายได้รับ การสนับสนุนครบถ้วน | กอง การศึกษา ฯ |
| 5 8 | โครงการสนับสนุน ค่าใช้จ่ายการ บริหารสถานศึกษา ศูนย์พัฒนาเด็กเล็ก บ้านซับใหม่ ค่าหนังสือเรียน | เพื่อสนับสนุนการศึกษาใน การพัฒนาเด็กปฐมวัยให้ ถูกต้องตามแนวทางและ ระเบียบที่เกี่ยวข้อง | ศูนย์พัฒนาเด็กเล็ก บ้านซับใหม่ | 20,000 | 20,000 | 20,000 | 20,000 | 20,000 | ร้อยละ นักเรียน กลุ่มเป้าหมาย มาได้รับ การ สนับสนุน | นักเรียน กลุ่มเป้าหมายได้รับ การสนับสนุนครบถ้วน | กอง การศึกษา ฯ |
| 5 9 | โครงการสนับสนุน ค่าใช้จ่ายการ บริหารสถานศึกษา ศูนย์พัฒนาเด็กเล็ก บ้านซับใหม่ ค่าอุปกรณ์การ เรียน | เพื่อสนับสนุนการศึกษาใน การพัฒนาเด็กปฐมวัยให้ ถูกต้องตามแนวทางและ ระเบียบที่เกี่ยวข้อง | ศูนย์พัฒนาเด็กเล็ก บ้านซับใหม่ | 50,000 | 50,000 | 50,000 | 50,000 | 50,000 | ร้อยละ นักเรียน กลุ่มเป้าหมาย มาได้รับ การ สนับสนุน | นักเรียน กลุ่มเป้าหมายได้รับ การสนับสนุนครบถ้วน | กอง การศึกษา ฯ |

| | | | | | | | | | | | |
|----|---|---|--|--------|--------|--------|--------|--------|---|---|----------------------|
| 60 | โครงการสนับสนุน ค่าใช้จ่ายการ บริหารสถานศึกษา ศูนย์พัฒนาเด็กเล็ก บ้านซับใหม่ ค่าเครื่องแบบ นักเรียน | เพื่อสนับสนุนการศึกษาใน การพัฒนาเด็กปฐมวัยให้ ถูกต้องตามแนวทางและ ระเบียบที่เกี่ยวข้อง | ศูนย์พัฒนาเด็กเล็ก บ้านซับใหม่ | 50,000 | 50,000 | 50,000 | 50,000 | 50,000 | ร้อยละ นักเรียน กลุ่มเป้าหมาย ที่มาได้รับ การ สนับสนุน | นักเรียน กลุ่มเป้าหมายได้รับ การสนับสนุนครบถ้วน | กอง การศึกษา ฯ |
| 61 | โครงการสนับสนุน ค่าใช้จ่ายการ บริหารสถานศึกษา ศูนย์พัฒนาเด็กเล็ก บ้านซับใหม่ ค่ากิจกรรมพัฒนา ผู้เรียน | เพื่อสนับสนุนการศึกษาใน การพัฒนาเด็กปฐมวัยให้ ถูกต้องตามแนวทางและ ระเบียบที่เกี่ยวข้อง | ศูนย์พัฒนาเด็กเล็ก บ้านซับใหม่ | 50,000 | 50,000 | 50,000 | 50,000 | 50,000 | ร้อยละ นักเรียน กลุ่มเป้าหมาย ที่มาได้รับ การ สนับสนุน | นักเรียน กลุ่มเป้าหมายได้รับ การสนับสนุนครบถ้วน | กอง การศึกษา ฯ |
| 62 | โครงการพัฒนา คุณภาพจริยธรรม สำหรับนักเรียน | เพื่อให้เด็กนักเรียนมีคุณธรรม จริยธรรมในการดำเนินชีวิต | โรงเรียนในเขตอบต. และศูนย์เด็กเล็กอบต. ตะโกทอง | 50,000 | 50,000 | 50,000 | 50,000 | 50,000 | ร้อยละ นักเรียน กลุ่มเป้าหมาย ที่มาได้รับ การ สนับสนุน | นักเรียน กลุ่มเป้าหมายได้รับ การสนับสนุนครบถ้วน | กอง การศึกษา ฯ |

รายละเอียดโครงการพัฒนา

แผนพัฒนาท้องถิ่น (พ.ศ.2566-2570)

สำหรับองค์การปกครองส่วนท้องถิ่นดำเนินการ

องค์การบริหารส่วนตำบลตะโกทอง อำเภอชัยใหญ่ จังหวัดชัยภูมิ

ยุทธศาสตร์การพัฒนาจังหวัดที่ 4 พัฒนาสังคมและคุณภาพชีวิตตามหลักปรัชญาเศรษฐกิจพอเพียง

ยุทธศาสตร์การพัฒนาของอปท.ในเขตจังหวัดที่ 1 การพัฒนาคนและสังคมที่มีคุณภาพ

ยุทธศาสตร์ที่ 5 ยุทธศาสตร์การพัฒนาด้านการศึกษา ศาสนา และวัฒนธรรม

2. แผนงานการศาสนา วัฒนธรรม และนันทนาการ

| ที่ | โครงการ/กิจกรรม | วัตถุประสงค์ | เป้าหมาย ผลผลิตของโครงการ | งบประมาณและที่ผ่านมา | | | | | ตัวชี้วัด KPI | ผลที่คาดว่าจะได้รับ | หน่วยงาน ที่รับผิดชอบ |
|-----|-------------------------|------------------------------------|------------------------------|----------------------|-----------|-----------|-----------|-----------|--|----------------------------------|--------------------------|
| | | | | 2566(บาท) | 2567(บาท) | 2568(บาท) | 2569(บาท) | 2570(บาท) | | | |
| 1 | โครงการพาน้องไปวัดทำบุญ | เพื่อสืบสานประเพณีวัฒนธรรมท้องถิ่น | จำนวน 1 ครั้ง | 50,000 | 50,000 | 50,000 | 50,000 | 50,000 | ร้อยละ 60 ของประชาชนนที่ได้รับ ความพึงพอใจ | ประชาชน ได้รับความ พึงพอใจ | กองการศึกษาฯ |

| | | | | | | | | | | | |
|---|--|--|--------------------------|--------|--------|--------|--------|--------|--|----------------------------------|----------------------|
| 2 | โครงการส่งเสริมการปฏิบัติ ธรรม | เพื่อให้เด็ก นักเรียนและผู้ปกครองได้ ทำกิจกรรม ร่วมกัน | ตำบลตะโกทอง | 50,000 | 50,000 | 50,000 | 50,000 | 50,000 | ร้อยละ 60ของ ประชาชน ที่ได้รับ ความพึง พอใจ | ประชาชน ได้รับความ พึงพอใจ | กอง การศึกษา ฯ |
| 3 | โครงการสนับสนุนการปฏิบัติ ธรรมและเข้าค่ายพุทธบุตร | เพื่อให้ ประชาชน เยาวชน ศึกษาธรรมะ ยึดเหนี่ยว จิตใจ | ประชาชนจำนวน 11 หมู่บ้าน | 20,000 | 20,000 | 20,000 | 20,000 | 20,000 | ร้อยละ 60ของ ประชาชน ที่ได้รับ ความพึง พอใจ | ประชาชน ได้รับความ พึงพอใจ | กอง การศึกษา ฯ |
| 4 | โครงการส่งเสริมกิจกรรมวัน สำคัญของชาติ | เพื่อให้เด็ก นักเรียนและผู้ปกครองได้ ทำกิจกรรม | ตำบลตะโกทอง | 50,000 | 50,000 | 50,000 | 50,000 | 50,000 | ร้อยละ 60ของ ประชาชน ที่ได้รับ ความพึง พอใจ | ประชาชน ได้รับความ พึงพอใจ | กอง การศึกษา ฯ |
| 5 | โครงการสืบค้นวัฒนธรรม ท้องถิ่นเพื่อเสริมสร้างองค์ ความรู้ภูมิปัญญาท้องถิ่น | เพื่อให้ ประชาชนได้ รู้จักใน วัฒนธรรม ท้องถิ่นของ ตนเอง | ประชาชนจำนวน 11 หมู่บ้าน | 20,000 | 20,000 | 20,000 | 20,000 | 20,000 | ร้อยละ 60ของ ประชาชน ที่ได้รับ ความพึง พอใจ | ประชาชน ได้รับความ พึงพอใจ | กอง การศึกษา ฯ |

| | | | | | | | | | | | |
|---|--|---|--------------------------|---------|---------|---------|---------|---------|---|----------------------------|----------------|
| 6 | โครงการส่งเสริมประเพณีรดน้ำดำหัวผู้สูงอายุ | เพื่อให้ประชาชนได้รู้จักในวัฒนธรรมท้องถิ่นของตนเอง | ประชาชนจำนวน 11 หมู่บ้าน | 200,000 | 200,000 | 200,000 | 200,000 | 200,000 | ร้อยละ 60 ของประชาชนที่ได้รับ ความพึงพอใจ | ประชาชน ได้รับความ พึงพอใจ | กอง การศึกษา ฯ |
| 7 | โครงการส่งเสริมกิจกรรมงานประเพณีและงานบุญปลอดเหล้าและธรรงค์เล็กเหล้า | เพื่อให้ประชาชนได้รู้จักในวัฒนธรรมท้องถิ่นของตนเอง | ประชาชนจำนวน 11 หมู่บ้าน | 20,000 | 20,000 | 20,000 | 20,000 | 20,000 | ร้อยละ 60 ของประชาชนที่ได้รับ ความพึงพอใจ | ประชาชน ได้รับความ พึงพอใจ | กอง การศึกษา ฯ |
| 8 | โครงการส่งเสริมประเพณีวันเข้าพรรษา | ปลูกจิตสำนึกรักบ้านเกิดของตน | ประชาชนจำนวน 11 หมู่บ้าน | 50,000 | 50,000 | 50,000 | 50,000 | 50,000 | ร้อยละ 60 ของประชาชนที่ได้รับ ความพึงพอใจ | ประชาชน ได้รับความ พึงพอใจ | กอง การศึกษา ฯ |
| 9 | โครงการส่งเสริมกิจกรรมดนตรีพื้นบ้านวงดนตรีพื้นบ้าน | ส่งเสริมการเล่นพื้นบ้านสร้างบุคลากรทางศิลปะท้องถิ่น | ประชาชนจำนวน 11 หมู่บ้าน | 20,000 | 20,000 | 20,000 | 20,000 | 20,000 | ร้อยละ 60 ของประชาชนที่ได้รับ ความพึงพอใจ | ประชาชน ได้รับความ พึงพอใจ | กอง การศึกษา ฯ |

| | | | | | | | | | | | |
|----|---|---|--------------------------|--------|--------|--------|--------|--------|---|----------------------------------|----------------------|
| 10 | โครงการส่งเสริมอนุรักษ์หมอ แผนโบราณตามภูมิปัญญา | เพื่อส่งเสริม การใช้ สมุนไพรไทย ให้เป็นที่รู้จัก และ แพร่หลาย | ประชาชนจำนวน 11 หมู่บ้าน | 20,000 | 20,000 | 20,000 | 20,000 | 20,000 | ร้อยละ 60ของ ประชาชน นที่ได้รับ ความพึง พอใจ | ประชาชน ได้รับความ พึงพอใจ | กอง การศึกษา ฯ |
| 11 | โครงการส่งเสริมคุณธรรม และจริยธรรม | เพื่อสนับสนุน กิจกรรมที่ เป็นประโยชน์ ต่อชุมชน | ประชาชนจำนวน 11 หมู่บ้าน | 50,000 | 50,000 | 50,000 | 50,000 | 50,000 | ร้อยละ 60ของ ประชาชน นที่ได้รับ ความพึง พอใจ | ประชาชน ได้รับความ พึงพอใจ | กอง การศึกษา ฯ |
| 12 | โครงการจัดตั้งศูนย์บูรณา การพัฒนาวัฒนธรรมไทย สายใยชุมชน | เพื่อส่งเสริม สืบทอด อนุรักษ์ ประเพณี วัฒนธรรม ไทยให้เป็นที่ รู้จักกันอย่าง แพร่หลาย | ประชาชนจำนวน 11 หมู่บ้าน | 20,000 | 20,000 | 20,000 | 20,000 | 20,000 | ร้อยละ 60ของ ประชาชน นที่ได้รับ ความพึง พอใจ | ประชาชน ได้รับความ พึงพอใจ | กอง การศึกษา ฯ |
| 13 | โครงการสนับสนุนการจัด กิจกรรมวันสำคัญทางศาสนา | เพื่อส่งเสริม อนุรักษ์และ ดำรงไว้ซึ่ง พระพุทธศาสน า | ประชาชนจำนวน 11 หมู่บ้าน | 20,000 | 20,000 | 20,000 | 20,000 | 20,000 | ร้อยละ 60ของ ประชาชน นที่ได้รับ ความพึง พอใจ | ประชาชน ได้รับความ พึงพอใจ | กอง การศึกษา ฯ |

| | | | | | | | | | | | |
|----|---|---|--|---------|---------|---------|---------|---------|--|--|---------------|
| 14 | โครงการแข่งขันกีฬาต้านยาเสพติด | เพื่อสร้างความรักความสามัคคี ส่งเสริมการออกกำลังกาย | ส่งเสริมการแข่งขันกีฬาต่าง ๆ ภายในตำบล | 200,000 | 200,000 | 200,000 | 200,000 | 200,000 | ร้อยละ 60 ของประชาชนที่ร่วมกิจกรรม | ประชาชนมีความพึงพอใจ | กองการศึกษา ฯ |
| 15 | โครงการจัดการแข่งขันกีฬา อบต.สัมพันธ์อำเภอชัยใหญ่ | เพื่อส่งเสริมการเล่นกีฬา | กลุ่มเยาวชน,แม่บ้าน,ผู้สูงอายุ,ประชาชนทั่วไปมีสถานที่และวัสดุอุปกรณ์ | 100,000 | 100,000 | 100,000 | 100,000 | 100,000 | ร้อยละ 60 ของประชาชนที่ร่วมกิจกรรม | ประชาชนมีความรักความสามัคคีและได้ออกกำลังกาย | กองการศึกษา ฯ |
| 16 | โครงการกิจกรรมอุปสมบทภาคฤดูร้อน | เพื่อส่งเสริมอนุรักษ์และดำรงไว้ซึ่งพระพุทธศาสนา | ประชาชนจำนวน 11 หมู่บ้าน | 50,000 | 50,000 | 50,000 | 50,000 | 50,000 | ร้อยละ 60 ของประชาชนที่ได้รับความพึงพอใจ | ประชาชนได้รับความพึงพอใจ | กองการศึกษา ฯ |
| 17 | โครงการฝึกธรรมะให้แก่ประชาชน | เพื่อส่งเสริมอนุรักษ์และดำรงไว้ซึ่งพระพุทธศาสนา | ประชาชนจำนวน 11 หมู่บ้าน | 50,000 | 50,000 | 50,000 | 50,000 | 50,000 | ร้อยละ 60 ของประชาชนที่ได้รับความพึงพอใจ | ประชาชนได้รับความพึงพอใจ | กองการศึกษา ฯ |

| | | | | | | | | | | | |
|--------|---|--|---|--------|--------|--------|--------|--------|---|-----------------------------------|----------------------|
| 1 8 | สำรวจรากเหง้าทาง วัฒนธรรมท้องถิ่น | 1.เพื่อ ส่งเสริม อนุรักษ์ วัฒนธรรม 2.เพื่อ สำรวจ รากเหง้า ทาง วัฒนธรรม ท้องถิ่น | อนุรักษ์วัฒนธรรมหนึ่งตำบลหนึ่ง วัฒนธรรม และอนุรักษ์ภูมิปัญญาท้องถิ่น | 20,000 | 20,000 | 20,000 | 20,000 | 20,000 | ประชาชน ได้มี ส่วนร่วม ในการ อนุรักษ์ ประเพณี และ วัฒนธ รมไว้ ร้อยละ 70 | วัฒนธรรม ท้องถิ่นได้รับ การ | กอง การศึกษา ฯ |
| 1 9 | อนุรักษ์ ฟื้นฟูศิลปวัฒนธรรม ท้องถิ่น | 1.เพื่อ จัดซื้อ เครื่อง ดนตรีไทย | ศิลปวัฒนธรรมท้องถิ่นตำบลตะโกทอง | 40,000 | 40,000 | 40,000 | 40,000 | 40,000 | ประชาชน ได้มี ส่วนร่วม ในการ อนุรักษ์ ประเพณี และ วัฒนธ รมไว้ ร้อยละ 70 | ศิลปวัฒนธ รมท้องถิ่น ได้รับ | กอง การศึกษา ฯ |

| | | | | | | | | | | | |
|----|---|---|---|--------|--------|--------|--------|--------|---|---|----------------------|
| 20 | ส่งเสริมรวบรวมและพัฒนา ภูมิปัญญาท้องถิ่น | 1.เพื่อ ส่งเสริม อนุรักษ์ และพัฒนา ภูมิปัญญา ท้องถิ่นมิให้ สูญหาย2. เพื่ออนุรักษ์ ภูมิปัญญา ท้องถิ่น เช่น การจัก สาน เป็นต้น | จัดอบรม หรือจัดนิทรรศการอย่างน้อยปี ละ 1 ครั้ง | 30,000 | 30,000 | 30,000 | 30,000 | 30,000 | ประชาชน นได้มี ส่วนร่วม ในการ อนุรักษ์ ประเพณี และ วัฒนธรรม ไว้ ร้อยละ 70 | ภูมิปัญญา ท้องถิ่นได้รับ การอนุรักษ์ มิให้สูญหาย | กอง การศึกษา ฯ |
|----|---|---|---|--------|--------|--------|--------|--------|---|---|----------------------|

| | | | | | | | | | | | |
|----|---------------------------------|--|--|--------|--------|--------|--------|--------|--|---|----------------------|
| 21 | สืบสานงานประเพณีและ วัฒนธรรม | 1.เพื่ออนุรักษ์ ประเพณี สำคัญทาง ศาสนา ส่งเสริม ศีลธรรมอันดี 2.เพื่อพัฒนา ด้านจิตใจ นำ หลักธรรมมา ปฏิบัติในชีวิต จริง3.เพื่อ สนับสนุนการ บรรพชา สามเณร อุปสมบท พระภิกษุสงฆ์ บวชชี พรหมณ์ ปฏิบัติธรรม 4.เพื่อจัดซื้อ วัสดุ อุปกรณ์ ที่ใช้ในการจัด กิจกรรม | ส่งเสริม สนับสนุนการจัดกิจกรรมสำคัญ ต่างๆทางศาสนา | 30,000 | 30,000 | 30,000 | 30,000 | 30,000 | ประชาชน นได้มี ส่วนร่วม ในการ อนุรักษ์ ประเพณี และ วัฒนธ รมไว้ ร้อยละ 70 | ประชาชน เกิดความรัก และอนุรักษ์ ประเพณี สำคัญ | กอง การศึกษา ฯ |
|----|---------------------------------|--|--|--------|--------|--------|--------|--------|--|---|----------------------|

| | | | | | | | | | | | |
|--------|---|---|--|---------|---------|---------|---------|---------|--|----------------------------------|---------------|
| 2 | โครงการปรับปรุงภูมิทัศน์ บริเวณสองฝั่งถนนสาย บำเหน็จณรงค์-ชัยใหญ่ | เพื่อปรับปรุง ภูมิทัศน์ | บริเวณถนนภายในตำบล,หน้าที่ทำการ อบต. | 30,000 | 30,000 | 30,000 | 30,000 | 30,000 | ร้อยละ 60ของ ประชาชน ที่ได้รับ ความพึง พอใจ | ประชาชน ได้รับความ พึงพอใจ | สำนัก ปลัด |
| 2 3 | โครงการพัฒนาปรับปรุงภูมิ ทัศน์น้ำตกทุ่งกระถินและ ส่งเสริมการท่องเที่ยว | เพื่อให้ นักท่องเที่ยว ได้รู้จัก สถานที่ ท่องเที่ยวใน เขตอบต. ตะโกทอง และเพิ่ม รายได้ให้ ชุมชน | ปรับปรุงภูมิทัศน์พร้อมจัดทำป้าย ประชาสัมพันธ์ | 30,000 | 30,000 | 30,000 | 30,000 | 30,000 | ร้อยละ 60ของ ประชาชน ที่ได้รับ ความพึง พอใจ | ประชาชน ได้รับความ พึงพอใจ | สำนัก ปลัด |
| 2 4 | โครงการปรับปรุงภูมิทัศน์อ่าง เก็บน้ำห้วยทรายบ้านหนอง ประตูพัฒนา หมู่ 11 | เพื่อให้ นักท่องเที่ยว ได้รู้จัก สถานที่ ท่องเที่ยวใน เขตอบต. ตะโกทอง และเพิ่ม รายได้ให้ ชุมชน | ปรับปรุงภูมิทัศน์พร้อมจัดทำป้าย ประชาสัมพันธ์ | 300,000 | 300,000 | 300,000 | 300,000 | 300,000 | ร้อยละ 60ของ ประชาชน ที่ได้รับ ความพึง พอใจ | ประชาชน ได้รับความ พึงพอใจ | สำนัก ปลัด |

| | | | | | | | | | | | |
|--------|---|---|----------------------|---------|---------|---------|---------|---------|--|--|---------------|
| 2 5 | โครงการก่อสร้างศาลา เอนกประสงค์บริเวณริมอ่าง เก็บน้ำห้วยทราย หมู่ที่ 11 | เพื่อให้ นักท่องเที่ยว ได้รู้จัก สถานที่ ท่องเที่ยวใน เขตอบต. ตะโกทอง และเพิ่ม รายได้ให้ ชุมชน | จำนวน 1 หลัง | 400,000 | 400,000 | 400,000 | 400,000 | 400,000 | ร้อยละ 60ของ ประชาชน นที่ได้รับ ความพึง พอใจ | ประชาชน ได้รับความ พึงพอใจ | สำนัก ปลัด |
| 2 6 | โครงการสนับสนุนศูนย์การ เรียนรู้ชุมชน | เพื่อใช้เป็น สถานที่ให้ การเรียนรู้ใน หมู่บ้าน | ประชาชนในตำบลตะโกทอง | 100,000 | 100,000 | 100,000 | 100,000 | 100,000 | ร้อยละ 60ของ ประชาชน นที่มาใช้ บริการ ได้รับ ความพึง พอใจ | ประชาชน ที่มาใช้ บริการมี ความพึง พอใจ | สำนัก ปลัด |
| 2 7 | โครงการประเพณีของดี อำเภอชัยใหญ่ | เพื่ออนุรักษ์ รักษณ์สืบ ทอดประเพณี อำเภอชัย ใหญ่ | ประชาชนในตำบลตะโกทอง | 200,000 | 200,000 | 200,000 | 200,000 | 200,000 | ร้อยละ 60ของ ประชาชน นที่มาใช้ บริการ ได้รับ ความพึง พอใจ | ประชาชน ที่มาใช้ บริการมี ความพึง พอใจ | สำนัก ปลัด |

| | | | | | | | | | | | |
|----|---|---|----------------------|---------|---------|---------|---------|---------|--|------------------------------------|-----------|
| 28 | โครงการส่งเสริมและสนับสนุนภูมิปัญญาท้องถิ่น | เพื่อส่งเสริมและสนับสนุนภูมิปัญญาท้องถิ่น | ประชาชนในตำบลตะโกทอง | 50,000 | 50,000 | 50,000 | 50,000 | 50,000 | ร้อยละ 60 ของประชาชนที่มาใช้บริการได้รับ ความพึงพอใจ | ประชาชนที่มาใช้บริการมีความพึงพอใจ | สำนักปลัด |
| 29 | โครงการทำนุบำรุงวัดและพระพุทธรศาสนา | เพื่อจัดให้มีการทำนุบำรุงวัดและพระพุทธรศาสนา | ประชาชนในตำบลตะโกทอง | 100,000 | 100,000 | 100,000 | 100,000 | 100,000 | ร้อยละ 60 ของประชาชนที่มาใช้บริการได้รับ ความพึงพอใจ | ประชาชนที่มาใช้บริการมีความพึงพอใจ | สำนักปลัด |
| 30 | โครงการจัดกิจกรรมของดีและภูมิปัญญาท้องถิ่นตำบลตะโกทอง | เพื่อจัดกิจกรรมหรือนิทรรศการส่งเสริมของดีและภูมิปัญญาท้องถิ่นประจำตำบลตะโกทอง | ประชาชนในตำบลตะโกทอง | 100,000 | 100,000 | 100,000 | 100,000 | 100,000 | ร้อยละ 60 ของประชาชนที่มาใช้บริการได้รับ ความพึงพอใจ | ประชาชนที่มาใช้บริการมีความพึงพอใจ | สำนักปลัด |

| | | | | | | | | | | | |
|--------|---|--|----------------------|---------|---------|---------|---------|---------|---|-------------------------------------|-----------|
| 3 1 | โครงการอุดหนุนโรงเรียนเพื่อสนับสนุนโครงการกีฬา นักเรียนและเยาวชนเครือข่าย ชัยใหญ่ | เพื่ออุดหนุนโรงเรียนในโครงการกีฬา นักเรียนและเยาวชน เครือข่ายชัยใหญ่ | ประชาชนในตำบลตะโกทอง | 100,000 | 100,000 | 100,000 | 100,000 | 100,000 | ร้อยละ 60 ของ ประชาชนที่มาใช้ บริการ ได้รับ ความพึงพอใจ | ประชาชนที่มาใช้ บริการมีความพึงพอใจ | สำนักปลัด |
| 3 2 | โครงการสนับสนุนอุปกรณ์กีฬาให้กับหมู่บ้านในตำบลตะโกทอง | เพื่อจัดซื้ออุปกรณ์กีฬาเพื่อสนับสนุนเยาวชนประชาชนเล่นกีฬา | ประชาชนในตำบลตะโกทอง | 100,000 | 100,000 | 100,000 | 100,000 | 100,000 | ร้อยละ 60 ของ ประชาชนที่มาใช้ บริการ ได้รับ ความพึงพอใจ | ประชาชนที่มาใช้ บริการมีความพึงพอใจ | สำนักปลัด |
| 3 3 | โครงการส่งเสริมการออกกำลังกาย ลดอ้วน ลดพุง | เพื่อให้ประชาชนได้รับการส่งเสริมการออกกำลังกายลดอ้วนลดพุง | ประชาชนในตำบลตะโกทอง | 100,000 | 100,000 | 100,000 | 100,000 | 100,000 | ร้อยละ 60 ของ ประชาชนที่มาใช้ บริการ ได้รับ ความพึงพอใจ | ประชาชนที่มาใช้ บริการมีความพึงพอใจ | สำนักปลัด |

| | | | | | | | | | | | |
|--------|--|--|----------------------|---------|---------|---------|---------|---------|--|------------------------------------|-----------|
| 3 4 | โครงการจัดงานรัฐพิธี | เพื่อส่งเสริมสนับสนุนกิจกรรมการจัดงานรัฐพิธีต่าง ๆ | ประชาชนในตำบลตะโกทอง | 200,000 | 200,000 | 200,000 | 200,000 | 200,000 | ร้อยละ 60 ของประชาชนที่มาใช้บริการได้รับ ความพึงพอใจ | ประชาชนที่มาใช้บริการมีความพึงพอใจ | สำนักปลัด |
| 3 5 | โครงการเฉลิมพระเกียรติอันเนื่องมาจากพระราชดำริ | เพื่อจัดกิจกรรมเฉลิมพระเกียรติอันเนื่องมาจากพระราชดำริ | ประชาชนในตำบลตะโกทอง | 200,000 | 200,000 | 200,000 | 200,000 | 200,000 | ร้อยละ 60 ของประชาชนที่มาใช้บริการได้รับ ความพึงพอใจ | ประชาชนที่มาใช้บริการมีความพึงพอใจ | สำนักปลัด |
| 3 6 | โครงการสร้างจิตอาสาเพื่อพัฒนาชุมชน | เพื่อจัดกิจกรรมจิตอาสาพัฒนาชุมชนภายในตำบลตะโกทอง | ประชาชนในตำบลตะโกทอง | 200,000 | 200,000 | 200,000 | 200,000 | 200,000 | ร้อยละ 60 ของประชาชนที่มาใช้บริการได้รับ ความพึงพอใจ | ประชาชนที่มาใช้บริการมีความพึงพอใจ | สำนักปลัด |

| | | | | | | | | | | | |
|--------|---|---|----------------------|---------|---------|---------|---------|---------|---|--|---------------|
| 3 7 | โครงการส่งเสริมการ ท่องเที่ยวภายในชุมชน | ส่งเสริมการ ท่องเที่ยว ภายในตำบล ตะโกทอง | ประชาชนในตำบลตะโกทอง | 200,000 | 200,000 | 200,000 | 200,000 | 200,000 | ร้อยละ 60ของ ประชาชน ที่มาใช้ บริการ ได้รับ ความพึง พอใจ | ประชาชน ที่มาใช้ บริการมี ความพึง พอใจ | สำนัก ปลัด |
| 3 8 | โครงการจัดงานทำบุญตัก บาตรวันขึ้นปีใหม่ | เพื่อเป็นการ อนุรักษ์ไว้ซึ่ง วัฒนธรรม ประเพณีอันดี งามของ ท้องถิ่นให้คง อยู่สืบไป | ประชาชนในตำบลตะโกทอง | 50,000 | 50,000 | 50,000 | 50,000 | 50,000 | ร้อยละ 60ของ ประชาชน ที่มาใช้ บริการ ได้รับ ความพึง พอใจ | ประชาชน ที่มาใช้ บริการมี ความพึง พอใจ | สำนัก ปลัด |
| 3 9 | โครงการส่งเสริมประเพณี บวงสรวงเจ้าพ่อพญาแล | เพื่อเป็นการ อนุรักษ์ไว้ซึ่ง วัฒนธรรม ประเพณีอันดี งามของ ท้องถิ่นให้คง อยู่สืบไป | ประชาชนในตำบลตะโกทอง | 50,000 | 50,000 | 50,000 | 50,000 | 50,000 | ร้อยละ 60ของ ประชาชน ที่มาใช้ บริการ ได้รับ ความพึง พอใจ | ประชาชน ที่มาใช้ บริการมี ความพึง พอใจ | สำนัก ปลัด |

| | | | | | | | | | | | |
|----|---|---|----------------------|--------|--------|--------|--------|--------|---|--|---------------|
| 40 | โครงการเข้าวัดฟังธรรม พัฒนาจิตใจ | เพื่อเป็นการ อนุรักษ์ไว้ซึ่ง พระพุทธ ศาสนา | ประชาชนในตำบลตะโกทอง | 50,000 | 50,000 | 50,000 | 50,000 | 50,000 | ร้อยละ 60ของ ประชาชน ที่มาใช้ บริการ ได้รับ ความพึง พอใจ | ประชาชน ที่มาใช้ บริการมี ความพึง พอใจ | สำนัก ปลัด |
| 41 | โครงการห้องสมุดชุมชน | เพื่อส่งเสริม สนับสนุนให้มี ห้องสมุด ชุมชนภายใน ตำบลตะโก ทอง | ประชาชนในตำบลตะโกทอง | 50,000 | 50,000 | 50,000 | 50,000 | 50,000 | ร้อยละ 60ของ ประชาชน ที่มาใช้ บริการ ได้รับ ความพึง พอใจ | ประชาชน ที่มาใช้ บริการมี ความพึง พอใจ | สำนัก ปลัด |
| 42 | โครงการส่งเสริมศูนย์บริการ นักท่องเที่ยว | ส่งเสริมการ ท่องเที่ยว ภายในตำบล ตะโกทอง | ประชาชนในตำบลตะโกทอง | 50,000 | 50,000 | 50,000 | 50,000 | 50,000 | ร้อยละ 60ของ ประชาชน ที่มาใช้ บริการ ได้รับ ความพึง พอใจ | ประชาชน ที่มาใช้ บริการมี ความพึง พอใจ | สำนัก ปลัด |

| | | | | | | | | | | | |
|---|--------------------------|-------------|----------------------|--------|--------|--------|--------|--------|-----------|----------|-------|
| 4 | โครงการส่งเสริมกิจกรรม | ส่งเสริมการ | ประชาชนในตำบลตะโกทอง | 50,000 | 50,000 | 50,000 | 50,000 | 50,000 | ร้อยละ | ประชาชน | สำนัก |
| 3 | งานแสดงสินค้า OTOP เพื่อ | ท่องเที่ยว | | | | | | | 60ของ | ที่มาใช้ | ปลัด |
| | ส่งเสริมการท่องเที่ยว | ภายในตำบล | | | | | | | ประชาชน | บริการมี | |
| | | ตะโกทอง | | | | | | | นที่มาใช้ | ความพึง | |
| | | | | | | | | | บริการ | พอใจ | |
| | | | | | | | | | ได้รับ | | |
| | | | | | | | | | ความพึง | | |
| | | | | | | | | | พอใจ | | |

รายละเอียดโครงการพัฒนา

แผนพัฒนาท้องถิ่น (พ.ศ.2566-2570)

สำหรับองค์การปกครองส่วนท้องถิ่นดำเนินการ

องค์การบริหารส่วนตำบลตะโกทอง อำเภอซับใหญ่ จังหวัดชัยภูมิ

ยุทธศาสตร์การพัฒนาศูนย์สุขภาพจังหวัดที่ 3 บริหารจัดการทรัพยากรธรรมชาติและสิ่งแวดล้อมแบบมีส่วนร่วมอย่างยั่งยืน

ยุทธศาสตร์การพัฒนาของอปท.ในเขตจังหวัดที่ 7 การบริหารจัดการทรัพยากรธรรมชาติและสิ่งแวดล้อมแบบมีส่วนร่วม

ยุทธศาสตร์ที่ 6 พัฒนาด้านแหล่งน้ำ

1. แผนงานอุตสาหกรรมและการโยธา

| ที่ | โครงการ/กิจกรรม | วัตถุประสงค์ | เป้าหมาย ผลผลิตของโครงการ | งบประมาณและที่ผ่านมา | | | | | ตัวชี้วัด KPI | ผลที่คาดว่าจะได้รับ | หน่วยงานที่รับผิดชอบหลัก |
|-----|------------------------------------|---|--|----------------------|-----------|-----------|-----------|-----------|--|---------------------------|--------------------------|
| | | | | 2566(บาท) | 2567(บาท) | 2568(บาท) | 2569(บาท) | 2570(บาท) | | | |
| 1 | โครงการก่อสร้างคลองส่งน้ำภายในตำบล | เพื่อเพิ่มพื้นที่ชลประทานเพื่อบรรเทาอุทกภัย | หมู่ที่ 1,2,3,4,5,6,7,8,9,10, 11 | 500,000 | 500,000 | 500,000 | 500,000 | 500,000 | ร้อยละ 60ของประชาชนที่ได้รับ ความพึงพอใจ | ประชาชนได้รับ ความพึงพอใจ | กองช่าง |

| | | | | | | | | | | | |
|---|---|---|--|---------|---------|---------|---------|---------|---|--------------------------------------|---------|
| 2 | โครงการก่อสร้างคลองส่งน้ำ เข้าพื้นที่การเกษตรพร้อมลง ลูกรังสองฝั่งลำห้วย(ม.8) | เพื่อเพิ่มพื้นที่ ชลประทาน เพื่อบรรเทา อุทกภัย | หมู่ที่ 8 กว้าง 2.5 เมตร ยาว 650 เมตร ลึก 3 เมตร ปริมาตร 4,875 ลบ.ม. | 300,000 | 300,000 | 300,000 | 300,000 | 300,000 | ร้อยละ 60ของ ประชาชน นที่ได้รับ ความพึง พอใจ | ประชาชน ได้รับ ความพึง พอใจ | กองช่าง |
| 3 | โครงการก่อสร้างคลองส่งน้ำ เข้าพื้นที่การเกษตรพร้อมลง ลูกรังสองฝั่งลำห้วย(ม.3) | เพื่อเพิ่มพื้นที่ ชลประทาน เพื่อบรรเทา อุทกภัย | หมู่ที่ 3 กว้าง 2.5 เมตร ยาว 650 เมตร ลึก 3 เมตรปริมาตร 4,875 ลบ. ม. | 300,000 | 300,000 | 300,000 | 300,000 | 300,000 | ร้อยละ 60ของ ประชาชน นที่ได้รับ ความพึง พอใจ | ประชาชน ได้รับ ความพึง พอใจ | กองช่าง |
| 4 | โครงการก่อสร้างคลองส่งน้ำ จากซับอี้อยู่ถึงคุ่มหนอง พรวน(บ้านนายสุบิน แก้วสา) หมู่ที่ 2 | เพื่อเพิ่มพื้นที่ ชลประทาน เพื่อบรรเทา อุทกภัย | หมู่ที่ 2 กว้าง 2.5 เมตร ยาว 650 เมตร ลึก 3 เมตรปริมาตร 4,875 ลบ. ม. | 300,000 | 300,000 | 300,000 | 300,000 | 300,000 | ร้อยละ 60ของ ประชาชน นที่ได้รับ ความพึง พอใจ | ประชาชน ได้รับ ความพึง พอใจ | กองช่าง |
| 5 | โครงการซ่อมแซมเหมืองส่งน้ำ จากคลองห้วยทรายถึงซับอี ้อยู่ ม.2 (หมู่ 2) | เพื่อเพิ่มพื้นที่ ชลประทาน เพื่อบรรเทา อุทกภัย | หมู่ที่ 2 กว้าง 80 เมตร ยาว 500 เมตร ลึก 0.80 ซ.ม. ปริมาตร 32,000 ลบ.ม. | 300,000 | 300,000 | 300,000 | 300,000 | 300,000 | ร้อยละ 60ของ ประชาชน นที่ได้รับ ความพึง พอใจ | ประชาชน ได้รับ ความพึง พอใจ | กองช่าง |

| | | | | | | | | | | | |
|---|--|---|---|-----------|-----------|-----------|-----------|-----------|---|----------------------------|---------|
| 6 | โครงการก่อสร้างฝายภายในเขตตำบลตะโกทอง | เพื่อเพิ่มพื้นที่ชลประทานเพื่อบรรเทาอุทกภัย | หมู่ที่ 1,2,3,4,5,6,7,8,9,10,11 | 1,000,000 | 1,000,000 | 1,000,000 | 1,000,000 | 1,000,000 | ร้อยละ 60ของประชาชนนที่ได้รับ ความพึงพอใจ | ประชาชน ได้รับ ความพึงพอใจ | กองช่าง |
| | บ้านเขื่อนล้น หมู่ที่ 1 | | | | | | | | | | |
| 7 | โครงการก่อสร้างฝายน้ำล้นลำห้วยเขื่อนล้นจุดไร่นายสุนทรเสาโกมุก (หมู่ 1) | เพื่อเพิ่มพื้นที่ชลประทานเพื่อบรรเทาอุทกภัย | หมู่ที่ 3 กว้าง 20 เมตร ยาว 20 เมตร สูง 3 เมตร ปริมาตร1,200 ลบ.ม. | 300,000 | 300,000 | 300,000 | 300,000 | 300,000 | ร้อยละ 60ของประชาชนนที่ได้รับ ความพึงพอใจ | ประชาชน ได้รับ ความพึงพอใจ | กองช่าง |
| 8 | โครงการก่อสร้างฝายดินภายในตำบลตะโกทอง (หมู่ 1) | เพื่อเพิ่มพื้นที่ชลประทานเพื่อบรรเทาอุทกภัย | หมู่ที่ 1 กว้าง 7 เมตร ยาว 20 เมตร ลึก 3 เมตร ปริมาตร 420 ลบ.ม. | 300,000 | 300,000 | 300,000 | 300,000 | 300,000 | ร้อยละ 60ของประชาชนนที่ได้รับ ความพึงพอใจ | ประชาชน ได้รับ ความพึงพอใจ | กองช่าง |
| 9 | โครงการก่อสร้างคลองส่งน้ำจากฝายวังพระทรายถึง หมู่ที่ 1 | เพื่อเพิ่มพื้นที่ชลประทานเพื่อบรรเทาอุทกภัย | หมู่ที่ 1 กว้าง 3 เมตร ยาว 5,000 เมตร ลึก 3 เมตร ปริมาตร 45,000 ลบ.ม. | 300,000 | 300,000 | 300,000 | 300,000 | 300,000 | ร้อยละ 60ของประชาชนนที่ได้รับ ความพึงพอใจ | ประชาชน ได้รับ ความพึงพอใจ | กองช่าง |

| | | | | | | | | | | | |
|----|--|---|--|---------|---------|---------|---------|---------|---|--------------------------------------|---------|
| 10 | โครงการก่อสร้างฝายน้ำลาด นายนายประเสริฐ หมู่ที่ 1 | เพื่อเพิ่มพื้นที่ ชลประทาน เพื่อบรรเทา อุทกภัย | หมู่ที่ 1 กว้าง 7 เมตร ยาว 15 เมตร ลึก 5 เมตร ปริมาตร 420 ลบ.ม. | 300,000 | 300,000 | 300,000 | 300,000 | 300,000 | ร้อยละ 60ของ ประชาชน นที่ได้รับ ความพึง พอใจ | ประชาชน ได้รับ ความพึง พอใจ | กองช่าง |
| | บ้านโสกหอยขม หมู่ที่ 2 | | | | | | | | | | |
| 11 | โครงการก่อสร้างฝายน้ำล้น หมู่ 2 (นายนายรอด พราหมจรร (หมู่ 2) | เพื่อเพิ่มพื้นที่ ชลประทาน เพื่อบรรเทา อุทกภัย | หมู่ที่ 2 กว้าง 18 เมตร ยาว 20 เมตร สูง 3 เมตร ปริมาตร 1,080 ลบ.ม. | 500,000 | 500,000 | 500,000 | 500,000 | 500,000 | ร้อยละ 60ของ ประชาชน นที่ได้รับ ความพึง พอใจ | ประชาชน ได้รับ ความพึง พอใจ | กองช่าง |
| 12 | โครงการก่อสร้างฝายคลองซับ อีเอื้อย จุดไร่ นายสุบิน (หมู่ 2) | เพื่อเพิ่มพื้นที่ ชลประทาน เพื่อบรรเทา อุทกภัย | หมู่ที่ 2 กว้าง 7 เมตร ยาว 15 เมตร ลึก 5 เมตร ปริมาตร 420 ลบ.ม. | 300,000 | 300,000 | 300,000 | 300,000 | 300,000 | ร้อยละ 60ของ ประชาชน นที่ได้รับ ความพึง พอใจ | ประชาชน ได้รับ ความพึง พอใจ | กองช่าง |
| 13 | โครงการก่อสร้างฝายคลองซับ อีเอื้อย จุดนายนายบุญเกิด (หมู่ 2) | เพื่อเพิ่มพื้นที่ ชลประทาน เพื่อบรรเทา อุทกภัย | หมู่ที่ 2 กว้าง 7 เมตร ยาว 15 เมตร ลึก 5 เมตร ปริมาตร 420 ลบ.ม. | 300,000 | 300,000 | 300,000 | 300,000 | 300,000 | ร้อยละ 60ของ ประชาชน นที่ได้รับ ความพึง พอใจ | ประชาชน ได้รับ ความพึง พอใจ | กองช่าง |

| | บ้านหนองนกเขียน หมู่ที่ 3 | | | | | | | | | | |
|----|--|---|---|---------|---------|---------|---------|---------|---|--------------------------------------|---------|
| 14 | โครงการก่อสร้างฝายน้ำล้น บ้านหนองนกเขียน หมู่ 3 | เพื่อเพิ่มพื้นที่ ชลประทาน เพื่อบรรเทา อุทกภัย | หมู่ที่ 3 กว้าง 20 เมตร ยาว 25 เมตรสูง 3 เมตร ปริมาตร 1,080 ลบ.ม. | 300,000 | 300,000 | 300,000 | 300,000 | 300,000 | ร้อยละ 60ของ ประชาชน นที่ได้รับ ความพึง พอใจ | ประชาชน ได้รับ ความพึง พอใจ | กองช่าง |
| 15 | โครงการก่อสร้างฝายน้ำลาด ขนาดเล็กวังพลับหมู่ 3 | เพื่อเพิ่มพื้นที่ ชลประทาน เพื่อบรรเทา อุทกภัย | หมู่ที่ 3 กว้าง 15 เมตร ยาว 15 เมตร ลึก 3 เมตร ปริมาตร 675 ลบ.ม. | 300,000 | 300,000 | 300,000 | 300,000 | 300,000 | ร้อยละ 60ของ ประชาชน นที่ได้รับ ความพึง พอใจ | ประชาชน ได้รับ ความพึง พอใจ | กองช่าง |
| 16 | โครงการก่อสร้างฝายน้ำลาด ลำห้วยวังพลับ ม.3 | เพื่อเพิ่มพื้นที่ ชลประทาน เพื่อบรรเทา อุทกภัย | หมู่ที่ 3 กว้าง 6 เมตร ยาว 30 เมตร ลึก 3 เมตร ปริมาตร540 ลบ.ม. | 300,000 | 300,000 | 300,000 | 300,000 | 300,000 | ร้อยละ 60ของ ประชาชน นที่ได้รับ ความพึง พอใจ | ประชาชน ได้รับ ความพึง พอใจ | กองช่าง |
| 17 | โครงการก่อสร้างฝายดินห้วย บักโกก (หมู่ 3) | เพื่อเพิ่มพื้นที่ ชลประทาน เพื่อบรรเทา อุทกภัย | หมู่ที่ 3 กว้าง 7 เมตร ยาว 20 เมตร ลึก 3 เมตร ปริมาตร 420 ลบ.ม. | 300,000 | 300,000 | 300,000 | 300,000 | 300,000 | ร้อยละ 60ของ ประชาชน นที่ได้รับ ความพึง พอใจ | ประชาชน ได้รับ ความพึง พอใจ | กองช่าง |

| | | | | | | | | | | | |
|----------------------------------|---|---|--|---------|---------|---------|---------|---------|---|----------------------------|---------|
| 18 | โครงการก่อสร้างฝายกักเก็บน้ำลำห้วยเขื่อนลั่น ตอนบน หมู่ที่ 3 | เพื่อเพิ่มพื้นที่ชลประทานเพื่อบรรเทาอุทกภัย | หมู่ที่ 3 กว้าง 7 เมตร ยาว 20 เมตร ลึก 3 เมตร ปริมาตร 420 ลบ.ม. | 300,000 | 300,000 | 300,000 | 300,000 | 300,000 | ร้อยละ 60 ของประชาชนที่ได้รับ ความพึงพอใจ | ประชาชน ได้รับ ความพึงพอใจ | กองช่าง |
| บ้านห้วยเจริญผล หมู่ที่ 4 | | | | | | | | | | | |
| 19 | โครงการก่อสร้างฝายน้ำล้นลำห้วยดินนุ่น นานายบุญเรือง ชัยมีแรง(หมู่ 4) | เพื่อเพิ่มพื้นที่ชลประทานเพื่อบรรเทาอุทกภัย | หมู่ที่ 4 กว้าง 20 เมตร ยาว 20 เมตร สูง 1 เมตร ปริมาตร 1,200 ลบ.ม. | 850,000 | 850,000 | 850,000 | 850,000 | 850,000 | ร้อยละ 60 ของประชาชนที่ได้รับ ความพึงพอใจ | ประชาชน ได้รับ ความพึงพอใจ | กองช่าง |
| 20 | โครงการก่อสร้างฝายน้ำลาดลำห้วยบักโกรก ม.4 (หมู่ 4) | เพื่อเพิ่มพื้นที่ชลประทานเพื่อบรรเทาอุทกภัย | หมู่ที่ 4 กว้าง 5 เมตร ยาว 16 เมตร ลึก 3 เมตร ปริมาตร 240 ลบ.ม. | 300,000 | 300,000 | 300,000 | 300,000 | 300,000 | ร้อยละ 60 ของประชาชนที่ได้รับ ความพึงพอใจ | ประชาชน ได้รับ ความพึงพอใจ | กองช่าง |
| 21 | โครงการก่อสร้างฝายชลอน้ำระหว่างนานายบุญมี พุดมป้องถึงนางางสมจิตร ชัยมีแรง หมู่ที่ 4 | เพื่อเพิ่มพื้นที่ชลประทานเพื่อบรรเทาอุทกภัย | หมู่ที่ 4 กว้าง 7 เมตร ยาว 15 เมตร ลึก 5 เมตร ปริมาตร 420 ลบ.ม. | 300,000 | 300,000 | 300,000 | 300,000 | 300,000 | ร้อยละ 60 ของประชาชนที่ได้รับ ความพึงพอใจ | ประชาชน ได้รับ ความพึงพอใจ | กองช่าง |

| | | | | | | | | | | | |
|----|--|---|--|---------|---------|---------|---------|---------|---|----------------------------|---------|
| 22 | โครงการก่อสร้างฝายดินชลอน้ำระหว่างนานายทองคำ ชัยมีแรง กับนายทองดี ลิมพล หมู่ที่ 4 | เพื่อเพิ่มพื้นที่ชลประทานเพื่อบรรเทาอุทกภัย | หมู่ที่ 4 กว้าง 7 เมตร ยาว 15 เมตร ลึก 5 เมตร ปริมาตร 420 ลบ.ม. | 300,000 | 300,000 | 300,000 | 300,000 | 300,000 | ร้อยละ 60 ของประชาชนที่ได้รับ ความพึงพอใจ | ประชาชน ได้รับ ความพึงพอใจ | กองช่าง |
| 23 | โครงการก่อสร้างฝายดินชลอน้ำ ระหว่าง นานางรำไพ สีแก้ว และนายนายสุดใจ ภักดี พงษ์ หมู่ที่ 4 | เพื่อเพิ่มพื้นที่ชลประทานเพื่อบรรเทาอุทกภัย | หมู่ที่ 4 กว้าง 7 เมตร ยาว 15 เมตร ลึก 5 เมตร ปริมาตร 420 ลบ.ม. | 300,000 | 300,000 | 300,000 | 300,000 | 300,000 | ร้อยละ 60 ของประชาชนที่ได้รับ ความพึงพอใจ | ประชาชน ได้รับ ความพึงพอใจ | กองช่าง |
| 24 | โครงการก่อสร้างฝายดินชลอน้ำระหว่างนานายจุ่มมลิ-นายบุญมีพุดพ้อง หมู่ที่ 4 | เพื่อเพิ่มพื้นที่ชลประทานเพื่อบรรเทาอุทกภัย | หมู่ที่ 4 กว้าง 7 เมตร ยาว 15 เมตร ลึก 5 เมตร ปริมาตร 420 ลบ.ม. | 300,000 | 300,000 | 300,000 | 300,000 | 300,000 | ร้อยละ 60 ของประชาชนที่ได้รับ ความพึงพอใจ | ประชาชน ได้รับ ความพึงพอใจ | กองช่าง |
| | บ้านตะโกทอง หมู่ที่ 5 | | | | | | | | | | |
| 25 | โครงการก่อสร้างฝายน้ำล้น หมู่ 5 (นางลำเนียง, นายเสนีย์, นายหริน) (หมู่ 5) | เพื่อเพิ่มพื้นที่ชลประทานเพื่อบรรเทาอุทกภัย | หมู่ที่ 5 กว้าง 10 เมตร ยาว 15 เมตร สูง 5 เมตร ปริมาตร 750 ลบ.ม. | 300,000 | 300,000 | 300,000 | 300,000 | 300,000 | ร้อยละ 60 ของประชาชนที่ได้รับ ความพึงพอใจ | ประชาชน ได้รับ ความพึงพอใจ | กองช่าง |

| | บ้านซับใหม่ หมู่ที่ 6 | | | | | | | | | | |
|----|--|---|---|---------|---------|---------|---------|---------|---|--------------------------------------|---------|
| 26 | โครงการก่อสร้างฝายน้ำลาด ลำห้วยจอมแก้วตอนกลาง จุด นายประพันธ์ โภคา หมู่ 6 | เพื่อเพิ่มพื้นที่ ชลประทาน เพื่อบรรเทา อุทกภัย | หมู่ที่ 6 กว้าง 10 เมตร ยาว 15 เมตร สูง 5 เมตร ปริมาตร750 ลบ.ม. | 300,000 | 300,000 | 300,000 | 300,000 | 300,000 | ร้อยละ 60ของ ประชาชน นที่ได้รับ ความพึง พอใจ | ประชาชน ได้รับ ความพึง พอใจ | กองช่าง |
| 27 | โครงการก่อสร้างฝายน้ำลาด คอนกรีต ลำห้วยจอมแก้ว ตอนล่าง(นายเสริม พิมพ์นท) (หมู่ 6) | เพื่อเพิ่มพื้นที่ ชลประทาน เพื่อบรรเทา อุทกภัย | หมู่ที่ 6 กว้าง 7 เมตร ยาว 20 เมตร ลึก 3 เมตร ปริมาตร420 ลบ.ม. | 300,000 | 300,000 | 300,000 | 300,000 | 300,000 | ร้อยละ 60ของ ประชาชน นที่ได้รับ ความพึง พอใจ | ประชาชน ได้รับ ความพึง พอใจ | กองช่าง |
| 28 | โครงการก่อสร้างฝายน้ำลาด คอนกรีต ลำห้วยตลุกแห้ว (หมู่ 6) | เพื่อเพิ่มพื้นที่ ชลประทาน เพื่อบรรเทา อุทกภัย | หมู่ที่ 6 กว้าง 7 เมตร ยาว 15เมตร ลึก 3 เมตร ปริมาตร 315 ลบ.ม. | 300,000 | 300,000 | 300,000 | 300,000 | 300,000 | ร้อยละ 60ของ ประชาชน นที่ได้รับ ความพึง พอใจ | ประชาชน ได้รับ ความพึง พอใจ | กองช่าง |
| 29 | โครงการก่อสร้างฝายน้ำลาด คอนกรีต ลำห้วยตลุกแห้ว (หมู่ 6) | เพื่อเพิ่มพื้นที่ ชลประทาน เพื่อบรรเทา อุทกภัย | หมู่ที่ 6 กว้าง 7 เมตร ยาว 15 เมตร ลึก 3 เมตร ปริมาตร 315 ลบ.ม. | 300,000 | 300,000 | 300,000 | 300,000 | 300,000 | ร้อยละ 60ของ ประชาชน นที่ได้รับ ความพึง พอใจ | ประชาชน ได้รับ ความพึง พอใจ | กองช่าง |

| | | | | | | | | | | | |
|----|--|---|---|---------|---------|---------|---------|---------|---|----------------------------|---------|
| 30 | โครงการก่อสร้างฝายทำนบบนดินวางท่อคอนกรีตทรงเหลี่ยมปีกหูช่วงลำห้วยจอมแก้ว(หมู่ 6) | เพื่อเพิ่มพื้นที่ชลประทานเพื่อบรรเทาอุทกภัย | หมู่ที่ 6 จำนวน 3 จุด ขนาด 1.50x1.50 แบบ 2 ช่อง กว้าง 7 เมตร | 300,000 | 300,000 | 300,000 | 300,000 | 300,000 | ร้อยละ 60ของประชาชนนที่ได้รับ ความพึงพอใจ | ประชาชน ได้รับ ความพึงพอใจ | กองช่าง |
| 31 | โครงการก่อสร้างฝายดินลำห้วยจอมแก้วตอนล่างนายนาย เสริม พิมขุนทด พร้อมวางท่อระบายน้ำ หมู่ที่ 6 | เพื่อเพิ่มพื้นที่ชลประทานเพื่อบรรเทาอุทกภัย | หมู่ที่ 6 กว้าง 7 เมตร ยาว 15เมตร ลึก 5 เมตร ปริมาตร 420 ลบ.ม. | 300,000 | 300,000 | 300,000 | 300,000 | 300,000 | ร้อยละ 60ของประชาชนนที่ได้รับ ความพึงพอใจ | ประชาชน ได้รับ ความพึงพอใจ | กองช่าง |
| 32 | โครงการก่อสร้างฝายน้ำลาดห้วยจอมแก้วตอนล่าง จุดที่ นายจ้อน เจริญ หมู่ที่ 6 | เพื่อเพิ่มพื้นที่ชลประทานเพื่อบรรเทาอุทกภัย | หมู่ที่ 6 กว้าง 7 เมตร ยาว 15เมตร ลึก 5 เมตร ปริมาตร 420 ลบ.ม. | 300,000 | 300,000 | 300,000 | 300,000 | 300,000 | ร้อยละ 60ของประชาชนนที่ได้รับ ความพึงพอใจ | ประชาชน ได้รับ ความพึงพอใจ | กองช่าง |
| | บ้านหนองยางพัฒนา หมู่ที่ 7 | | | | | | | | | | |
| 33 | โครงการก่อสร้างฝายน้ำลาดลำห้วยทราย บริเวณที่นายนาย ลำพึง เทียมขุนทด(หมู่ 7) | เพื่อเพิ่มพื้นที่ชลประทานเพื่อบรรเทาอุทกภัย | หมู่ที่ 7 กว้าง 4 เมตร ยาว 40 เมตร ลึก 5 เมตร ปริมาตร 750 ลบ.ม. | 300,000 | 300,000 | 300,000 | 300,000 | 300,000 | ร้อยละ 60ของประชาชนนที่ได้รับ ความพึงพอใจ | ประชาชน ได้รับ ความพึงพอใจ | กองช่าง |

| | | | | | | | | | | | | |
|----|--|---|--|---------|---------|---------|---------|---------|---|----------------------------|---------|--|
| | บ้านตะโกทอง หมู่ที่ 8 | | | | | | | | | | | |
| 34 | โครงการก่อสร้างฝายกักเก็บน้ำลำห้วยตะโกทอง (หมู่ 8) | เพื่อเพิ่มพื้นที่ชลประทานเพื่อบรรเทาอุทกภัย | หมู่ที่ 8 กว้าง 10 เมตร ยาว 15 เมตร สูง 5 เมตร ปริมาตร 750 ลบ.ม. | 300,000 | 300,000 | 300,000 | 300,000 | 300,000 | ร้อยละ 60 ของประชาชนที่ได้รับ ความพึงพอใจ | ประชาชน ได้รับ ความพึงพอใจ | กองช่าง | |
| | บ้านกลุ่มสูง หมู่ที่ 9 | | | | | | | | | | | |
| 35 | โครงการก่อสร้างฝายน้ำลาด (นายนายประเสริฐ ปรีดาร์ต นตอนล่าง และนายนายอรุณ อุ่นสวัสดิ์)จำนวน 2 จุด หมู่ 9 | เพื่อเพิ่มพื้นที่ชลประทานเพื่อบรรเทาอุทกภัย | หมู่ที่ 9 กว้าง 7 เมตร ยาว 20 เมตร ลึก 3 เมตร ปริมาตร 420 ลบ.ม. | 300,000 | 300,000 | 300,000 | 300,000 | 300,000 | ร้อยละ 60 ของประชาชนที่ได้รับ ความพึงพอใจ | ประชาชน ได้รับ ความพึงพอใจ | กองช่าง | |
| 36 | โครงการก่อสร้างฝายน้ำลาด นายนายมवलข้ามลำห้วยเขื่อน ล้น (หมู่ 9) | เพื่อเพิ่มพื้นที่ชลประทานเพื่อบรรเทาอุทกภัย | หมู่ที่ 9 กว้าง 7 เมตร ยาว 20 เมตร ลึก 3 เมตร ปริมาตร 420 ลบ.ม. | 300,000 | 300,000 | 300,000 | 300,000 | 300,000 | ร้อยละ 60 ของประชาชนที่ได้รับ ความพึงพอใจ | ประชาชน ได้รับ ความพึงพอใจ | กองช่าง | |
| 37 | โครงการก่อสร้างฝายดิน (หมู่ 9) | เพื่อเพิ่มพื้นที่ชลประทานเพื่อบรรเทาอุทกภัย | หมู่ที่ 9 กว้าง 7 เมตร ยาว 20 เมตร ลึก 3 เมตร ปริมาตร 420 ลบ.ม. | 300,000 | 300,000 | 300,000 | 300,000 | 300,000 | ร้อยละ 60 ของประชาชนที่ได้รับ ความพึงพอใจ | ประชาชน ได้รับ ความพึงพอใจ | กองช่าง | |

| | | | | | | | | | | | |
|----|---|---|--|---------|---------|---------|---------|---------|---|--------------------------------------|---------|
| 38 | โครงการก่อสร้างฝายชะลอน้ำ แกนชอยซีเมนต์ลำห้วยเขื่อน ล้นตอนล่าง หมู่ที่ 9 | เพื่อเพิ่มพื้นที่ ชลประทาน เพื่อบรรเทา อุทกภัย | หมู่ที่ 9 กว้าง 1 เมตร ยาว 2 เมตรสูง 20 เมตร ปริมาตร 420 ลบ.ม. | 300,000 | 300,000 | 300,000 | 300,000 | 300,000 | ร้อยละ 60ของ ประชาชน นที่ได้รับ ความพึง พอใจ | ประชาชน ได้รับ ความพึง พอใจ | กองช่าง |
| | บ้านทุ่งกระพินพัฒนา หมู่ที่ 10 | | | | | | | | | | |
| 39 | โครงการก่อสร้างฝายน้ำลาด ห้วยซับแร่ 3 จุด (จุดนายสู๊ด ,วัด,บ่อ,ประปา) หมู่ 10 | เพื่อเพิ่มพื้นที่ ชลประทาน เพื่อบรรเทา อุทกภัย | หมู่ที่ 10 กว้าง 7 เมตร ยาว 20 เมตร ลึก 3 เมตร ปริมาตร 420 ลบ.ม. | 300,000 | 300,000 | 300,000 | 300,000 | 300,000 | ร้อยละ 60ของ ประชาชน นที่ได้รับ ความพึง พอใจ | ประชาชน ได้รับ ความพึง พอใจ | กองช่าง |
| 40 | โครงการก่อสร้างฝายน้ำลาด จุดรอยต่อทุ่งกระถิน-ซับห่าง คลองซับแร่ หมู่ที่ 10 | เพื่อเพิ่มพื้นที่ ชลประทาน เพื่อบรรเทา อุทกภัย | หมู่ที่ 10 กว้าง 7 เมตร ยาว 15 เมตร ลึก 5 เมตร ปริมาตร 525 ลบ.ม. | 300,000 | 300,000 | 300,000 | 300,000 | 300,000 | ร้อยละ 60ของ ประชาชน นที่ได้รับ ความพึง พอใจ | ประชาชน ได้รับ ความพึง พอใจ | กองช่าง |
| 41 | โครงการก่อสร้างฝายน้ำลาด จุดบริเวณน้ำตกทุ่งกระถิน พัฒนาคลองซับแร่ หมู่ที่ 10 | เพื่อเพิ่มพื้นที่ ชลประทาน เพื่อบรรเทา อุทกภัย | หมู่ที่ 10 กว้าง 7 เมตร ยาว 15 เมตร ลึก 5 เมตร ปริมาตร 525 ลบ.ม. | 300,000 | 300,000 | 300,000 | 300,000 | 300,000 | ร้อยละ 60ของ ประชาชน นที่ได้รับ ความพึง พอใจ | ประชาชน ได้รับ ความพึง พอใจ | กองช่าง |

| | | | | | | | | | | | |
|----|---|--|--|-----------|-----------|-----------|-----------|-----------|---|----------------------------|---------|
| 42 | โครงการก่อสร้างฝายน้ำลาดคลองชัยแร่ทางข้ามไปบ้านนายบุญส่ง หมู่ที่ 10 | เพื่อเพิ่มพื้นที่ชลประทานเพื่อบรรเทาอุทกภัย | หมู่ที่ 10 กว้าง 7 เมตร ยาว 15 เมตร ลึก 5 เมตร ปริมาตร 420 ลบ.ม. | 300,000 | 300,000 | 300,000 | 300,000 | 300,000 | ร้อยละ 60 ของประชาชนที่ได้รับ ความพึงพอใจ | ประชาชน ได้รับ ความพึงพอใจ | กองช่าง |
| | บ้านหนองประดู่พัฒนา หมู่ที่ 11 | | | | | | | | | | |
| 43 | โครงการก่อสร้างฝายน้ำล้นลำห้วยทรายบ้านหนองประดู่พัฒนา (หมู่ 11) | เพื่อเพิ่มพื้นที่ชลประทานเพื่อบรรเทาอุทกภัย | หมู่ที่ 11 กว้าง 7 เมตร ยาว 20 เมตร สูง 5 เมตร ปริมาตร 700 ลบ.ม. | 300,000 | 300,000 | 300,000 | 300,000 | 300,000 | ร้อยละ 60 ของประชาชนที่ได้รับ ความพึงพอใจ | ประชาชน ได้รับ ความพึงพอใจ | กองช่าง |
| 44 | โครงการก่อสร้างฝายน้ำล้นลำห้วยทรายบ้านหนองประดู่พัฒนา ม.11 | เพื่อเพิ่มพื้นที่ชลประทานเพื่อบรรเทาอุทกภัย | หมู่ที่ 11 กว้าง 7 เมตร ยาว 20 เมตร ลึก 5 เมตร ปริมาตร 700 ลบ.ม. | 300,000 | 300,000 | 300,000 | 300,000 | 300,000 | ร้อยละ 60 ของประชาชนที่ได้รับ ความพึงพอใจ | ประชาชน ได้รับ ความพึงพอใจ | กองช่าง |
| 45 | โครงการวางท่อในเขตตำบล | เพื่อเพิ่มพื้นที่ชลประทานเพื่อบรรเทาอุทกภัย แล้งเพิ่มประสิทธิภาพการกระจายน้ำ | หมู่ที่ 1,2,3,4,5,6,7,8,9,10,11 | 3,000,000 | 3,000,000 | 3,000,000 | 3,000,000 | 3,000,000 | ร้อยละ 60 ของประชาชนที่ได้รับ ความพึงพอใจ | ประชาชน ได้รับ ความพึงพอใจ | กองช่าง |

| | | | | | | | | | | | |
|----|--|---|--|---------|---------|---------|---------|---------|--|--------------------------------------|---------|
| 46 | โครงการวางท่อระบายน้ำบ้าน ชั้นใหม่ หมู่ 6 | เพื่อใช้ทาง การเกษตรใช้ เป็นแหล่ง ประมง ประจำ หมู่บ้าน | หมู่ที่ 6 ขนาดภายใน 0.25x0.30 เมตร ความ ยาวท่อนละ 2.00 เมตร จำนวน 3 จุด | 200,000 | 200,000 | 200,000 | 200,000 | 200,000 | ร้อยละ 60ของ ประชาชน ที่ได้รับ ความพึง พอใจ | ประชาชน ได้รับ ความพึง พอใจ | กองช่าง |
| 47 | โครงการวางท่อคอนกรีตทรง เหลี่ยมปีกหูช้าง 1 ช่อง หมู่ 6 | เพื่อเพิ่มพื้นที่ ชลประทาน เพื่อบรรเทา อุทกภัย | หมู่ที่ 6 ขนาดภายใน 0.25x0.30 เมตร ความ ยาวท่อนละ 2.00 เมตร | 200,000 | 200,000 | 200,000 | 200,000 | 200,000 | ร้อยละ 60ของ ประชาชน ที่ได้รับ ความพึง พอใจ | ประชาชน ได้รับ ความพึง พอใจ | กองช่าง |
| 48 | โครงการก่อสร้างท่อคอนกรีต เหลี่ยมปีกหูช้าง (หมู่ 10 ,11) | เพื่อเพิ่มพื้นที่ ชลประทาน เพื่อบรรเทา อุทกภัย | หมู่ที่ 10,11 ขนาดภายใน 1.20x1.20 หนา 0.125 เมตร ยาว1.00 เมตร | 200,000 | 200,000 | 200,000 | 200,000 | 200,000 | ร้อยละ 60ของ ประชาชน ที่ได้รับ ความพึง พอใจ | ประชาชน ได้รับ ความพึง พอใจ | กองช่าง |
| 49 | โครงการก่อสร้างท่อคอนกรีต ทรงเหลี่ยมปีกหูช้าง(ลำห้วยบัก โกก)(หมู่ 4) | เพื่อเพิ่มพื้นที่ ชลประทาน เพื่อบรรเทา อุทกภัย | หมู่ที่ 4 ขนาดภายใน 0.25x0.30 เมตร ความ ยาวท่อนละ 2.00 เมตร | 200,000 | 200,000 | 200,000 | 200,000 | 200,000 | ร้อยละ 60ของ ประชาชน ที่ได้รับ ความพึง พอใจ | ประชาชน ได้รับ ความพึง พอใจ | กองช่าง |

| | | | | | | | | | | | |
|----|--|---|--|---------|---------|---------|---------|---------|--|--------------------------------------|---------|
| 50 | โครงการวางท่อระบายน้ำ พร้อมบล็อคอคอนเวิร์ตขนาด นวล เจริญลาภ (หมู่ 9) | เพื่อเพิ่มพื้นที่ ชลประทาน เพื่อบรรเทา อุทกภัย | หมู่ที่ 9 ขนาดภายใน 0.25x0.30 เมตร ความ ยาวท่อละ 2.00 เมตร | 200,000 | 200,000 | 200,000 | 200,000 | 200,000 | ร้อยละ 60ของ ประชาชน ที่ได้รับ ความพึง พอใจ | ประชาชน ได้รับ ความพึง พอใจ | กองช่าง |
| 51 | โครงการก่อสร้างท่อบล็อก คอนเวิร์ตข้ามลำห้วยตะโกทอง ช่วงนายสมหมาย หน้าวัด (หมู่ 8) | เพื่อเพิ่มพื้นที่ ชลประทาน เพื่อบรรเทา อุทกภัย | หมู่ที่ 8 ขนาดภายใน 0.25x0.30 เมตร ความ ยาวท่อละ 2.00 เมตร | 200,000 | 200,000 | 200,000 | 200,000 | 200,000 | ร้อยละ 60ของ ประชาชน ที่ได้รับ ความพึง พอใจ | ประชาชน ได้รับ ความพึง พอใจ | กองช่าง |
| 52 | โครงการเปลี่ยนท่อในคลองลำ ห้วยทราย (หมู่ 2) | เพื่อเพิ่มพื้นที่ ชลประทาน เพื่อบรรเทา อุทกภัย | หมู่ที่ 2 ขนาดภายใน 0.25x0.30 เมตร ความ ยาวท่อละ 2.00 เมตร | 200,000 | 200,000 | 200,000 | 200,000 | 200,000 | ร้อยละ 60ของ ประชาชน ที่ได้รับ ความพึง พอใจ | ประชาชน ได้รับ ความพึง พอใจ | กองช่าง |
| 53 | โครงการวางบล็อคอคอนเวิร์ต นางางแพงทรัพย์ ดามาพงษ์ (หมู่ 9) | เพื่อเพิ่มพื้นที่ ชลประทาน เพื่อบรรเทา อุทกภัย | หมู่ที่ 9 ขนาดภายใน 0.25x0.30 เมตร ความ ยาวท่อละ 2.00 เมตร | 200,000 | 200,000 | 200,000 | 200,000 | 200,000 | ร้อยละ 60ของ ประชาชน ที่ได้รับ ความพึง พอใจ | ประชาชน ได้รับ ความพึง พอใจ | กองช่าง |

| | | | | | | | | | | | |
|----|--|---|--|---------|---------|---------|---------|---------|---|--------------------------------------|---------|
| 54 | โครงการถมคันดินลำห้วยดินปู่ นพร้อมวางท่อ คลส.หมู่ 4 | เพื่อเพิ่มพื้นที่ ชลประทาน เพื่อบรรเทา อุทกภัย | หมู่ที่ 4 กว้าง 4 เมตร ยาว 20 เมตร ลึก 5 เมตร ปริมาตร 400 ลบ.ม. ขนาด 0.30 เมตร ความ ยาวท่อละ 1.00 เมตร | 200,000 | 200,000 | 200,000 | 200,000 | 200,000 | ร้อยละ 60ของ ประชาชน นที่ได้รับ ความพึง พอใจ | ประชาชน ได้รับ ความพึง พอใจ | กองช่าง |
| 55 | โครงการก่อสร้างบล็อคคอน เวิร์ตข้ามลำห้วยทรายช่วงนา นาย หล้าพร้อมลงลูกรัง(หมู่ 2) | เพื่อเพิ่มพื้นที่ ชลประทาน เพื่อบรรเทา อุทกภัย | หมู่ที่ 2 ขนาดภายใน 1.20x1.20 หนา 0.125 เมตร ยาว1.00 เมตร | 200,000 | 200,000 | 200,000 | 200,000 | 200,000 | ร้อยละ 60ของ ประชาชน นที่ได้รับ ความพึง พอใจ | ประชาชน ได้รับ ความพึง พอใจ | กองช่าง |
| 56 | วางท่อระบายน้ำข้ามลำห้วยวัง พับ หมู่ 3 | เพื่อบรรเทา ความ เดือดร้อน ในช่วงฤดูฝน | หมู่ที่ 3 ขนาดภายใน 0.25x0.30 เมตร ความ ยาวท่อละ 2.00 เมตร | 200,000 | 200,000 | 200,000 | 200,000 | 200,000 | ร้อยละ 60ของ ประชาชน นที่ได้รับ ความพึง พอใจ | ประชาชน ได้รับ ความพึง พอใจ | กองช่าง |
| 57 | โครงการก่อสร้างบล็อคคอน เวิร์ตลำห้วยปักโกก หมู่ 3 | เพื่อบรรเทา ความ เดือดร้อน ในช่วงฤดูฝน | หมู่ที่ 3 ขนาดภายใน 0.25x0.30 เมตร ความ ยาวท่อละ 2.00 เมตร | 400,000 | 400,000 | 400,000 | 400,000 | 400,000 | ร้อยละ 60ของ ประชาชน นที่ได้รับ ความพึง พอใจ | ประชาชน ได้รับ ความพึง พอใจ | กองช่าง |

| | | | | | | | | | | | |
|----|--|--|--|-----------|-----------|-----------|-----------|-----------|---|----------------------------|---------|
| 58 | โครงการก่อสร้างท่อคอนกรีตเสริมเหล็กถนนหลัง รพ.สต. หมู่ 5 | เพื่อบรรเทาความเดือดร้อนในช่วงฤดูฝน | หมู่ที่ 5 ขนาด ๑ 0.30 ม. ความยาวท่อขนาด 2.50 ม. | 200,000 | 200,000 | 200,000 | 200,000 | 200,000 | ร้อยละ 60 ของประชาชนที่ได้รับ ความพึงพอใจ | ประชาชน ได้รับ ความพึงพอใจ | กองช่าง |
| 59 | โครงการก่อสร้างบล็อคคอนกรีตคลองขับใหญ่ (หมู่ 11) | เพื่อบรรเทาความเดือดร้อนในช่วงฤดูฝน | หมู่ที่ 11 ขนาดภายใน 0.25x0.30 เมตร ความยาวท่อขนาด 2.00 เมตร | 100,000 | 100,000 | 100,000 | 100,000 | 100,000 | ร้อยละ 60 ของประชาชนที่ได้รับ ความพึงพอใจ | ประชาชน ได้รับ ความพึงพอใจ | กองช่าง |
| 60 | โครงการวางท่อ ค.ส.ล. ในลำห้วยขับอีเอ้อย หมู่ 2 | เพื่อบรรเทาความเดือดร้อนในช่วงฤดูฝน | หมู่ที่ 2 ขนาดภายใน 0.25x0.30 เมตร ความยาวท่อขนาด 2.00 เมตร | 100,000 | 100,000 | 100,000 | 100,000 | 100,000 | ร้อยละ 60 ของประชาชนที่ได้รับ ความพึงพอใจ | ประชาชน ได้รับ ความพึงพอใจ | กองช่าง |
| 61 | โครงการก่อสร้างสะพานข้ามลำห้วยขับแร่ หมู่ 10 | เพื่อให้ประชาชนมีน้ำอุปโภคบริโภคอย่างเพียงพอ | กว้าง 7 เมตร ยาว 20 เมตร ลึก 5 เมตร | 2,000,000 | 2,000,000 | 2,000,000 | 2,000,000 | 2,000,000 | ร้อยละ 60 ของประชาชนที่ได้รับ ความพึงพอใจ | ประชาชน ได้รับ ความพึงพอใจ | กองช่าง |

| | | | | | | | | | | | |
|----|--|--|--|---------|---------|---------|---------|---------|---|--------------------------------------|---------|
| 62 | โครงการขุดเจาะบ่อบาดาล เพื่อการเกษตร | เพื่อให้ ประชาชนมี น้ำอุปโภค บริโภคอย่าง เพียงพอ | ขนาดเส้นผ่าศูนย์กลาง 150 มม. ลึกเฉลี่ย 6 เมตร | 150,000 | 150,000 | 150,000 | 150,000 | 150,000 | ร้อยละ 60ของ ประชาชน นที่ได้รับ ความพึง พอใจ | ประชาชน ได้รับ ความพึง พอใจ | กองช่าง |
| 63 | โครงการขุดเจาะบ่อบาดาล เพื่อการเกษตรคุ้มผู้ช่วยไฟ บูรณ หมู่ 10 | เพื่อให้ ประชาชนมี น้ำอุปโภค บริโภคอย่าง เพียงพอ | ขนาดเส้นผ่าศูนย์กลาง 150 มม. ลึกเฉลี่ย 6 เมตร | 50,000 | 50,000 | 50,000 | 50,000 | 50,000 | ร้อยละ 60ของ ประชาชน นที่ได้รับ ความพึง พอใจ | ประชาชน ได้รับ ความพึง พอใจ | กองช่าง |
| 64 | โครงการขุดเจาะบ่อบาดาล เพื่อการเกษตรคุ้มนาง กาญจนา ชุณณรงค์ หมู่ 3 | เพื่อให้ ประชาชนมี น้ำอุปโภค บริโภคอย่าง เพียงพอ | ขนาดเส้นผ่าศูนย์กลาง 150 มม. ลึกเฉลี่ย 6 เมตร | 50,000 | 50,000 | 50,000 | 50,000 | 50,000 | ร้อยละ 60ของ ประชาชน นที่ได้รับ ความพึง พอใจ | ประชาชน ได้รับ ความพึง พอใจ | กองช่าง |
| 65 | โครงการขุดเจาะบ่อบาดาล เพื่อการเกษตรหมู่ 2 | เพื่อให้ ประชาชนมี น้ำอุปโภค บริโภคอย่าง เพียงพอ | ขนาดเส้นผ่าศูนย์กลาง 150 มม. ลึกเฉลี่ย 6 เมตร | 50,000 | 50,000 | 50,000 | 50,000 | 50,000 | ร้อยละ 60ของ ประชาชน นที่ได้รับ ความพึง พอใจ | ประชาชน ได้รับ ความพึง พอใจ | กองช่าง |

| | | | | | | | | | | | |
|----|--|--|--|-----------|-----------|-----------|-----------|-----------|--|----------------------------|---------|
| 66 | โครงการซ่อมแซมฝายน้ำล้น | เพื่อให้ประชาชนมีน้ำอุปโภคบริโภคอย่างเพียงพอ | หมู่ที่ 1, 9 กว้าง 7 เมตร ยาว 15 เมตร ลึก 3 เมตร ปริมาตร 315 ลบ.ม. | 200,000 | 200,000 | 200,000 | 200,000 | 200,000 | ร้อยละ 60ของประชาชนที่ได้รับ ความพึงพอใจ | ประชาชน ได้รับ ความพึงพอใจ | กองช่าง |
| 67 | โครงการซ่อมแซมฝายน้ำล้น จุดไธน์นายทวิ โพนันท์ก หมู่ 9 | เพื่อให้ประชาชนมีน้ำอุปโภคบริโภคอย่างเพียงพอ | หมู่ที่ 9 กว้าง 7 เมตร ยาว 15 เมตร ลึก 3 เมตร ปริมาตร 315 ลบ.ม. | 100,000 | 100,000 | 100,000 | 100,000 | 100,000 | ร้อยละ 60ของประชาชนที่ได้รับ ความพึงพอใจ | ประชาชน ได้รับ ความพึงพอใจ | กองช่าง |
| 68 | โครงการซ่อมแซมฝายน้ำล้น จุดไธน์นางสมถวิล แก้วทองนอก หมู่ 9 | เพื่อให้ประชาชนมีน้ำอุปโภคบริโภคอย่างเพียงพอ | หมู่ที่ 1 กว้าง 7 เมตร ยาว 15 เมตร ลึก 3 เมตร ปริมาตร 315 ลบ.ม. | 100,000 | 100,000 | 100,000 | 100,000 | 100,000 | ร้อยละ 60ของประชาชนที่ได้รับ ความพึงพอใจ | ประชาชน ได้รับ ความพึงพอใจ | กองช่าง |
| 69 | โครงการขุดลอกลำห้วยในพื้นที่ตำบลตะโกทอง | เพื่อเพิ่มพื้นที่ชลประทานเพื่อบรรเทาอุทกภัย ภัยแล้ง เพิ่มประสิทธิภาพการกระจายน้ำ | หมู่ที่ 1,2,3,4,5,6,7,8,9,10,11 | 1,000,000 | 1,000,000 | 1,000,000 | 1,000,000 | 1,000,000 | ร้อยละ 60ของประชาชนที่ได้รับ ความพึงพอใจ | ประชาชน ได้รับ ความพึงพอใจ | กองช่าง |

| | | | | | | | | | | | |
|----|---|---|--|---------|---------|---------|---------|---------|--|--------------------------------------|---------|
| 70 | โครงการขุดลอกลำห้วยเขื่อน ล้นตั้งแต่ฝายน้ำล้นนางงาม ถวิล ไปถึงฝายดินนายสม ภูมิ วงศ์ษา (หมู่ 9) | เพื่อเพิ่มพื้นที่ ชลประทาน เพื่อบรรเทา อุทกภัย | หมู่ที่ 9 กว้าง 20 เมตร ยาว 2,000 เมตร ลึก 3 เมตร ปริมาตร 120,000 ลบ.ม. | 500,000 | 500,000 | 500,000 | 500,000 | 500,000 | ร้อยละ 60ของ ประชาชน ที่ได้รับ ความพึง พอใจ | ประชาชน ได้รับ ความพึง พอใจ | กองช่าง |
| 71 | โครงการขุดลอกลำห้วยชัย เอื้อย (หมู่ 2,9) | เพื่อเพิ่มพื้นที่ ชลประทาน เพื่อบรรเทา อุทกภัย | หมู่ที่ 2,9 กว้าง 30 เมตร ยาว 2,000 เมตร ลึก 3 เมตร ปริมาตร 180,000 ลบ.ม. | 500,000 | 500,000 | 500,000 | 500,000 | 500,000 | ร้อยละ 60ของ ประชาชน ที่ได้รับ ความพึง พอใจ | ประชาชน ได้รับ ความพึง พอใจ | กองช่าง |
| 72 | โครงการขุดลอกลำห้วยวัง พลับ(หมู่ 3) | เพื่อเพิ่มพื้นที่ ชลประทาน เพื่อบรรเทา อุทกภัย | หมู่ที่ 3 กว้าง 20 เมตร ยาว 580 เมตร ลึก 2 เมตร ปริมาตร 23,200 ลบ.ม. | 739,000 | 739,000 | 739,000 | 739,000 | 739,000 | ร้อยละ 60ของ ประชาชน ที่ได้รับ ความพึง พอใจ | ประชาชน ได้รับ ความพึง พอใจ | กองช่าง |
| 73 | โครงการขุดลอกลำห้วยวัง ช้าง (หมู่ 3) | เพื่อเพิ่มพื้นที่ ชลประทาน เพื่อบรรเทา อุทกภัย | หมู่ที่ 3 กว้าง 20 เมตร ยาว 3,000 เมตร ลึก 2.5 เมตร ปริมาตร 135,000 ลบ.ม. | 500,000 | 500,000 | 500,000 | 500,000 | 500,000 | ร้อยละ 60ของ ประชาชน ที่ได้รับ ความพึง พอใจ | ประชาชน ได้รับ ความพึง พอใจ | กองช่าง |

| | | | | | | | | | | | |
|----|--|---|--|---------|---------|---------|---------|---------|---|----------------------------|---------|
| 74 | โครงการขุดลอกลำห้วยหัวควาย (หมู่ 3) | เพื่อเพิ่มพื้นที่ชลประทานเพื่อบรรเทาอุทกภัย | หมู่ที่ 3 กว้าง 15 เมตร ยาว 500 เมตร ลึก 1.3 เมตร ปริมาตร 11,250 ลบ.ม. | 405,000 | 405,000 | 405,000 | 405,000 | 405,000 | ร้อยละ 60 ของประชาชนที่ได้รับ ความพึงพอใจ | ประชาชน ได้รับ ความพึงพอใจ | กองช่าง |
| 75 | โครงการขุดลอกลำห้วยดินปูน (หมู่ 4 ตอนบน) | เพื่อเพิ่มพื้นที่ชลประทานเพื่อบรรเทาอุทกภัย | หมู่ที่ 4 กว้าง 20 เมตร ยาว 500 เมตร ลึก 1 เมตร ปริมาตร 10,000 ลบ.ม. | 471,000 | 471,000 | 471,000 | 471,000 | 471,000 | ร้อยละ 60 ของประชาชนที่ได้รับ ความพึงพอใจ | ประชาชน ได้รับ ความพึงพอใจ | กองช่าง |
| 76 | โครงการขุดลอกลำห้วยดินปูน (หมู่ 4 ตอนล่าง) | เพื่อเพิ่มพื้นที่ชลประทานเพื่อบรรเทาอุทกภัย | หมู่ที่ 4 กว้าง 20 เมตร ยาว 580 เมตร ลึก 1.50 เมตร ปริมาตร 67,500 ลบ.ม. | 500,000 | 500,000 | 500,000 | 500,000 | 500,000 | ร้อยละ 60 ของประชาชนที่ได้รับ ความพึงพอใจ | ประชาชน ได้รับ ความพึงพอใจ | กองช่าง |
| 77 | โครงการขุดลอกลำห้วยตะโกทอง (หมู่ 5,7,8) | เพื่อเพิ่มพื้นที่ชลประทานเพื่อบรรเทาอุทกภัย | หมู่ที่ 5,7,8 กว้าง 16 เมตร ยาว 1,500 เมตร ลึก 1.5 เมตร ปริมาตร 36,000 ลบ.ม. | 500,000 | 500,000 | 500,000 | 500,000 | 500,000 | ร้อยละ 60 ของประชาชนที่ได้รับ ความพึงพอใจ | ประชาชน ได้รับ ความพึงพอใจ | กองช่าง |

| | | | | | | | | | | | |
|----|--|---|--|---------|---------|---------|---------|---------|---|--------------------------------------|---------|
| 78 | โครงการขุดลอกลำห้วยจอม แก้วตอนล่างนายนายเสริม พิมพ์ ขุนทด (หมู่ 6) | เพื่อเพิ่มพื้นที่ ชลประทาน เพื่อบรรเทา อุทกภัย | หมู่ที่ 6 กว้าง 20 เมตร ยาว 650 เมตร ลึก 1.5 เมตร ปริมาตร 19,500 ลบ.ม. | 478,000 | 478,000 | 478,000 | 478,000 | 478,000 | ร้อยละ 60ของ ประชาชน นที่ได้รับ ความพึง พอใจ | ประชาชน ได้รับ ความพึง พอใจ | กองช่าง |
| 79 | โครงการขุดลอกลำห้วยตลุก แห้ว (หมู่ 6,11) | เพื่อเพิ่มพื้นที่ ชลประทาน เพื่อบรรเทา อุทกภัย | หมู่ที่ 6,11 กว้าง 15 เมตร ยาว 1,500 เมตร ลึก 3 เมตร ปริมาตร 67,500 ลบ.ม. | 500,000 | 500,000 | 500,000 | 500,000 | 500,000 | ร้อยละ 60ของ ประชาชน นที่ได้รับ ความพึง พอใจ | ประชาชน ได้รับ ความพึง พอใจ | กองช่าง |
| 80 | โครงการขุดลอกลำห้วยทราย (หมู่ 7) | เพื่อเพิ่มพื้นที่ ชลประทาน เพื่อบรรเทา อุทกภัย | หมู่ที่ 7 กว้าง 20 เมตร ยาว 3,000 เมตร ลึก 3 เมตร ปริมาตร 36,000 ลบ.ม. | 500,000 | 500,000 | 500,000 | 500,000 | 500,000 | ร้อยละ 60ของ ประชาชน นที่ได้รับ ความพึง พอใจ | ประชาชน ได้รับ ความพึง พอใจ | กองช่าง |
| 81 | โครงการขุดลอกลำห้วยซบแร่ จัดหลังบ้านนายอู๊ด แพ สันเทียะ (หมู่ 10) | เพื่อเพิ่มพื้นที่ ชลประทาน เพื่อบรรเทา อุทกภัย | หมู่ที่ 10 กว้าง 15 เมตร ยาว 500 เมตร ลึก 1.5 เมตร ปริมาตร 11,250 ลบ.ม. | 500,000 | 500,000 | 500,000 | 500,000 | 500,000 | ร้อยละ 60ของ ประชาชน นที่ได้รับ ความพึง พอใจ | ประชาชน ได้รับ ความพึง พอใจ | กองช่าง |

| | | | | | | | | | | | |
|----|---|---|--|---------|---------|---------|---------|---------|--|--------------------------------------|---------|
| 82 | โครงการขุดลอกลำห้วยบัก โกก (หมู่ 3,4) | เพื่อเพิ่มพื้นที่ ชลประทาน เพื่อบรรเทา อุทกภัย | หมู่ที่ 3,4 กว้าง 20 เมตร ยาว 500 เมตร ลึก 1 เมตร ปริมาตร 500 ลบ. ม. | 500,000 | 500,000 | 500,000 | 500,000 | 500,000 | ร้อยละ 60ของ ประชาชน ที่ได้รับ ความพึง พอใจ | ประชาชน ได้รับ ความพึง พอใจ | กองช่าง |
| 83 | โครงการขุดลอกสระน้ำหนอง ผักแว่น (หมู่ 7) | เพื่อเพิ่มพื้นที่ ชลประทาน เพื่อบรรเทา อุทกภัย | หมู่ที่ 7 กว้าง 15 เมตร ยาว 1,500 เมตร ลึก 3 เมตร ปริมาตร 67,500 ลบ.ม. | 500,000 | 500,000 | 500,000 | 500,000 | 500,000 | ร้อยละ 60ของ ประชาชน ที่ได้รับ ความพึง พอใจ | ประชาชน ได้รับ ความพึง พอใจ | กองช่าง |
| 84 | โครงการขุดลอกลำห้วยดินปูน พร้อมสร้างฝายชลอน้ำ หมู่ 1 | เพื่อเพิ่มพื้นที่ ชลประทาน เพื่อบรรเทา อุทกภัย | หมู่ที่ 1 กว้าง 15 เมตร ยาว 1,500 เมตร ลึก 6 เมตร ปริมาตร 135,000 ลบ.ม. | 500,000 | 500,000 | 500,000 | 500,000 | 500,000 | ร้อยละ 60ของ ประชาชน ที่ได้รับ ความพึง พอใจ | ประชาชน ได้รับ ความพึง พอใจ | กองช่าง |
| 85 | โครงการขุดลอกสระประมง หมู่ที่ 6 | เพื่อเพิ่มพื้นที่ ชลประทาน เพื่อบรรเทา อุทกภัย | หมู่ที่ 6 กว้าง 15 เมตร ยาว 1,500 เมตร ลึก 6 เมตร ปริมาตร 135,000 ลบ.ม. | 500,000 | 500,000 | 500,000 | 500,000 | 500,000 | ร้อยละ 60ของ ประชาชน ที่ได้รับ ความพึง พอใจ | ประชาชน ได้รับ ความพึง พอใจ | กองช่าง |

| | | | | | | | | | | | |
|----|---|---|--|---------|---------|---------|---------|---------|--|--------------------------------------|---------|
| 86 | โครงการขุดลอกสระน้ำคุ่ม หนองรูเม่น หมู่ที่ 1 | เพื่อเพิ่มพื้นที่ ชลประทาน เพื่อบรรเทา อุทกภัย | หมู่ที่ 1 กว้าง 15 เมตร ยาว 1,500 เมตร ลึก 6 เมตร ปริมาตร 135,000 ลบ.ม. | 500,000 | 500,000 | 500,000 | 500,000 | 500,000 | ร้อยละ 60ของ ประชาชน ที่ได้รับ ความพึง พอใจ | ประชาชน ได้รับ ความพึง พอใจ | กองช่าง |
| 87 | โครงการขุดลอกขยายสระน้ำ ลำห้วยบักโกก หมู่ที่ 3 | เพื่อเพิ่มพื้นที่ ชลประทาน เพื่อบรรเทา อุทกภัย | หมู่ที่ 3 กว้าง 15 เมตร ยาว 1,500 เมตร ลึก 6 เมตร ปริมาตร 135,000 ลบ.ม. | 500,000 | 500,000 | 500,000 | 500,000 | 500,000 | ร้อยละ 60ของ ประชาชน ที่ได้รับ ความพึง พอใจ | ประชาชน ได้รับ ความพึง พอใจ | กองช่าง |
| 88 | โครงการขุดลอกลำห้วยเขื่อน ลั่นตอนบน หมู่ที่ 3 | เพื่อเพิ่มพื้นที่ ชลประทาน เพื่อบรรเทา อุทกภัย | หมู่ที่ 3 กว้าง 15 เมตร ยาว 1,500 เมตร ลึก 6 เมตร ปริมาตร 135,000 ลบ.ม. | 500,000 | 500,000 | 500,000 | 500,000 | 500,000 | ร้อยละ 60ของ ประชาชน ที่ได้รับ ความพึง พอใจ | ประชาชน ได้รับ ความพึง พอใจ | กองช่าง |
| 89 | โครงการขุดลอกสระน้ำบ้าน เขื่อนลั่น หมู่ที่ 1 | เพื่อเพิ่มพื้นที่ ชลประทาน เพื่อบรรเทา อุทกภัย | หมู่ที่ 1 กว้าง 20 เมตร ยาว 100 เมตร ลึก 2 เมตร ปริมาตร 135,000 ลบ.ม. | 500,000 | 500,000 | 500,000 | 500,000 | 500,000 | ร้อยละ 60ของ ประชาชน ที่ได้รับ ความพึง พอใจ | ประชาชน ได้รับ ความพึง พอใจ | กองช่าง |

| | | | | | | | | | | | |
|----|--|---|--|-----------|-----------|-----------|-----------|-----------|---|----------------------------|---------|
| 90 | โครงการขุดคลองส่งน้ำเข้าพื้นที่การเกษตรหมู่ 1-11 | เพื่อเพิ่มพื้นที่ชลประทานเพื่อบรรเทาอุทกภัย | จำนวน 11 หมู่บ้าน | 1,000,000 | 1,000,000 | 1,000,000 | 1,000,000 | 1,000,000 | ร้อยละ 60 ของประชาชนที่ได้รับ ความพึงพอใจ | ประชาชน ได้รับ ความพึงพอใจ | กองช่าง |
| 91 | โครงการขุดคลองส่งน้ำเข้าพื้นที่การเกษตรคุ้มโปรงตาดลาดพร้อมลงลูกรังสองฝั่งลำห้วย (หมู่ 9) | เพื่อเพิ่มพื้นที่ชลประทานเพื่อบรรเทาอุทกภัย | หมู่ที่ 9 กว้าง 2.5 เมตร ยาว 650 เมตร ลึก 3 เมตร ปริมาตร 4,875 ลบ.ม. | 500,000 | 500,000 | 500,000 | 500,000 | 500,000 | ร้อยละ 60 ของประชาชนที่ได้รับ ความพึงพอใจ | ประชาชน ได้รับ ความพึงพอใจ | กองช่าง |
| 92 | โครงการขุดคลองส่งน้ำลำห้วยทรายเข้าพื้นที่การเกษตรพร้อมลงลูกรังสองฝั่งลำห้วย (หมู่ 9) | เพื่อเพิ่มพื้นที่ชลประทานเพื่อบรรเทาอุทกภัย | หมู่ที่ 9 กว้าง 2.5 เมตร ยาว 650 เมตร ลึก 3 เมตร ปริมาตร 4,875 ลบ.ม. | 500,000 | 500,000 | 500,000 | 500,000 | 500,000 | ร้อยละ 60 ของประชาชนที่ได้รับ ความพึงพอใจ | ประชาชน ได้รับ ความพึงพอใจ | กองช่าง |
| 93 | โครงการก่อสร้างคลองส่งน้ำเข้าพื้นที่การเกษตรพร้อมลงลูกรังสองฝั่งลำห้วย (หมู่ 8) | เพื่อเพิ่มพื้นที่ชลประทานเพื่อบรรเทาอุทกภัย | หมู่ที่ 8 กว้าง 2.5 เมตร ยาว 650 เมตร ลึก 3 เมตร ปริมาตร 4,875 ลบ.ม. | 500,000 | 500,000 | 500,000 | 500,000 | 500,000 | ร้อยละ 60 ของประชาชนที่ได้รับ ความพึงพอใจ | ประชาชน ได้รับ ความพึงพอใจ | กองช่าง |

| | | | | | | | | | | | |
|----|---|---|---|---------|---------|---------|---------|---------|--|--------------------------------------|---------|
| 94 | โครงการก่อสร้างคลองส่งน้ำ เข้าพื้นที่การเกษตรพร้อมลง ลูกรังสองฝั่งลำห้วย (หมู่ 3) | เพื่อเพิ่มพื้นที่ ชลประทาน เพื่อบรรเทา อุทกภัย | หมู่ที่ 3 กว้าง 2.5 เมตร ยาว 650 เมตร ลึก 3 เมตร ปริมาตร 4,875 ลบ.ม. | 500,000 | 500,000 | 500,000 | 500,000 | 500,000 | ร้อยละ 60ของ ประชาชน ที่ได้รับ ความพึง พอใจ | ประชาชน ได้รับ ความพึง พอใจ | กองช่าง |
| 95 | โครงการก่อสร้างคลองส่งน้ำ เพื่อรับน้ำจากเขื่อนห้วยจอม แก้วเพื่อส่งน้ำลงห้วยเขื่อนลั่น และลำห้วยดินปูน (หมู่ 1) | เพื่อเพิ่มพื้นที่ ชลประทาน เพื่อบรรเทา อุทกภัย | กว้าง 2.5 เมตร ยาว 2,000 เมตร ลึก 3 เมตร | 500,000 | 500,000 | 500,000 | 500,000 | 500,000 | ร้อยละ 60ของ ประชาชน ที่ได้รับ ความพึง พอใจ | ประชาชน ได้รับ ความพึง พอใจ | กองช่าง |
| 96 | โครงการก่อสร้างคลองส่งน้ำ คสล.ต่อจากบ้านซับใหม่ ลอด ถนนลาดยาง จุดน่านางทรัพย์ ถึงลำห้วยดินปูน (ม.4-ม.1) | เพื่อเพิ่มพื้นที่ ชลประทาน เพื่อบรรเทา อุทกภัย | หมู่ที่ 1,4 กว้าง 2.5 เมตร ยาว 2,000 เมตร ลึก 3 เมตร ปริมาตร 4,875 ลบ.ม. | 500,000 | 500,000 | 500,000 | 500,000 | 500,000 | ร้อยละ 60ของ ประชาชน ที่ได้รับ ความพึง พอใจ | ประชาชน ได้รับ ความพึง พอใจ | กองช่าง |
| 97 | โครงการขุดลอกคลองส่งน้ำ ระหว่างน่านางสมพร ชัยมีแรง ถึงน่านายคำ ชนะสิทธิ์ หมู่ที่ 4 | เพื่อเพิ่มพื้นที่ ชลประทาน เพื่อบรรเทา อุทกภัย | หมู่ที่ 4 กว้าง 20 เมตร ยาว 1,000 เมตร ลึก 4 เมตร ปริมาตร80,000 ลบ.ม. | 500,000 | 500,000 | 500,000 | 500,000 | 500,000 | ร้อยละ 60ของ ประชาชน ที่ได้รับ ความพึง พอใจ | ประชาชน ได้รับ ความพึง พอใจ | กองช่าง |

| | | | | | | | | | | | |
|-----|---|---|---|---------|---------|---------|---------|---------|---|--------------------------------------|---------|
| 98 | โครงการขุดลอกคลองส่งน้ำ จากลำห้วยทรายถึงนาสมจิต ลือขุนทดหมู่ที่ 4 | เพื่อเพิ่มพื้นที่ ชลประทาน เพื่อบรรเทา อุทกภัย | หมู่ที่ 4 กว้าง 2 เมตร ยาว 650 เมตร ลึก 2.5 เมตร ปริมาตร 3,250 ลบ. ม. | 400,000 | 400,000 | 400,000 | 400,000 | 400,000 | ร้อยละ 60ของ ประชาชน นที่ได้รับ ความพึง พอใจ | ประชาชน ได้รับ ความพึง พอใจ | กองช่าง |
| 99 | โครงการกำจัดผักตบชวาและ วัชพืชในแหล่งน้ำสาธารณะ | เพื่อเพิ่มพื้นที่ ชลประทาน เพื่อบรรเทา อุทกภัย | ตำบลตะโกทอง | 40,000 | 40,000 | 40,000 | 40,000 | 40,000 | ร้อยละ 60ของ ประชาชน นที่ได้รับ ความพึง พอใจ | ประชาชน ได้รับ ความพึง พอใจ | กองช่าง |
| 100 | โครงการขุดลอกและกำจัด วัชพืช (หมู่ 9) | เพื่อเพิ่มพื้นที่ ชลประทาน เพื่อบรรเทา อุทกภัย | หมู่ที่ 9 กว้าง 2.5 เมตร ยาว 2,000 เมตร ลึก 3 เมตร ปริมาตร 4,875 ลบ.ม. | 20,000 | 20,000 | 20,000 | 20,000 | 20,000 | ร้อยละ 60ของ ประชาชน นที่ได้รับ ความพึง พอใจ | ประชาชน ได้รับ ความพึง พอใจ | กองช่าง |
| 101 | โครงการกำจัดวัชพืช (หมู่ 1) | เพื่อเพิ่มพื้นที่ ชลประทาน เพื่อบรรเทา อุทกภัย | หมู่ที่ 1 กว้าง 2.5 เมตร ยาว 2,000 เมตร ลึก 3 เมตร ปริมาตร 4,875 ลบ.ม. | 20,000 | 20,000 | 20,000 | 20,000 | 20,000 | ร้อยละ 60ของ ประชาชน นที่ได้รับ ความพึง พอใจ | ประชาชน ได้รับ ความพึง พอใจ | กองช่าง |

| | | | | | | | | | | | |
|---------|---|--|---|---------|---------|---------|---------|---------|---|--------------------------------------|---------|
| 10 2 | โครงการขยายสระลำห้วยบัก โกก หมู่ที่ 3 | เพื่อใช้ในการ กักเก็บน้ำไว้ ใช้ในฤดูแล้ง | หมู่ที่ 3 กว้าง 6 เมตร ยาว 4 ลึก 3 ปริมาตร 72 ลบ.ม. | 200,000 | 200,000 | 200,000 | 200,000 | 200,000 | ร้อยละ 60ของ ประชาชน นที่ได้รับ ความพึง พอใจ | ประชาชน ได้รับ ความพึง พอใจ | กองช่าง |
| 10 3 | โครงการขุดลอกคลอง | เพื่อใช้ในการ กักเก็บน้ำไว้ ใช้ในฤดูแล้ง | หมู่ที่ 8,10 | 400,000 | 400,000 | 400,000 | 400,000 | 400,000 | ร้อยละ 60ของ ประชาชน นที่ได้รับ ความพึง พอใจ | ประชาชน ได้รับ ความพึง พอใจ | กองช่าง |
| 10 4 | โครงการขุดลอกคลองลำห้วย ตะโกทอง หมู่ที่ 8 | เพื่อใช้ในการ กักเก็บน้ำไว้ ใช้ในฤดูแล้ง | หมู่ที่ 8 กว้าง 6 เมตร ยาว 1,000 เมตร ลึก 3 เมตร ปริมาตร 18,000 ลบ.ม. | 200,000 | 200,000 | 200,000 | 200,000 | 200,000 | ร้อยละ 60ของ ประชาชน นที่ได้รับ ความพึง พอใจ | ประชาชน ได้รับ ความพึง พอใจ | กองช่าง |
| 10 5 | โครงการขุดลอกคลองซับแร่ จุดหลังบ้านนายอู๊ด นพ สันเทียะ หมู่ที่ 10 | เพื่อใช้ในการ กักเก็บน้ำไว้ ใช้ในฤดูแล้ง | หมู่ที่ 10 กว้าง 6 เมตร ยาว 1,000 เมตร ลึก 3 เมตร ปริมาตร 18,000 ลบ.ม. | 200,000 | 200,000 | 200,000 | 200,000 | 200,000 | ร้อยละ 60ของ ประชาชน นที่ได้รับ ความพึง พอใจ | ประชาชน ได้รับ ความพึง พอใจ | กองช่าง |

| | | | | | | | | | | | |
|---------|--|--|--|---------|---------|---------|---------|---------|---|--------------------------------------|---------|
| 10 6 | โครงการขุดสระน้ำขนาดเล็ก เพื่อการเกษตรภายในตำบล | เพื่อให้ ประชาชนมี น้ำอุปโภค บริโภคอย่าง เพียงพอ | กว้าง 20 เมตร ยาว 30 เมตร ลึก 2 เมตร ปริมาตร 1,200ลบ.ม. | 500,000 | 500,000 | 500,000 | 500,000 | 500,000 | ร้อยละ 60ของ ประชาชน นที่ได้รับ ความพึง พอใจ | ประชาชน ได้รับ ความพึง พอใจ | กองช่าง |
| 10 7 | โครงการขุดสระน้ำเพื่อบริโภค บริโภคคุ่มบ้านนายสภาพร เพชรประไพ หมู่ที่ 3 | เพื่อให้ ประชาชนมี น้ำอุปโภค บริโภคอย่าง เพียงพอ | หมู่ 5 กว้าง 10 เมตร ยาว 20 เมตร ลึก 3 ปริมาตร 600 ลบ.ม. | 100,000 | 100,000 | 100,000 | 100,000 | 100,000 | ร้อยละ 60ของ ประชาชน นที่ได้รับ ความพึง พอใจ | ประชาชน ได้รับ ความพึง พอใจ | กองช่าง |
| 10 8 | โครงการขุดสระน้ำสาธารณะ ภายในตำบล | เพื่อให้ ประชาชนมี น้ำอุปโภค บริโภคอย่าง เพียงพอ | กว้าง 20 เมตร ยาว 30 เมตร ลึก 2 ปริมาตร1,200 ลบ.ม. | 100,000 | 100,000 | 100,000 | 100,000 | 100,000 | ร้อยละ 60ของ ประชาชน นที่ได้รับ ความพึง พอใจ | ประชาชน ได้รับ ความพึง พอใจ | กองช่าง |
| 10 9 | โครงการขุดเจาะบ่อบาดาล พร้อมเป่าล้างซ่อมแซม | เพื่อช่วยเหลือ เกษตรกร | ตำบลตะโกทอง | 200,000 | 200,000 | 200,000 | 200,000 | 200,000 | ร้อยละ 60ของ ประชาชน นที่ได้รับ ความพึง พอใจ | ประชาชน ได้รับ ความพึง พอใจ | กองช่าง |

| | | | | | | | | | | | |
|-----|---|---|------------------------------------|-----------|-----------|-----------|-----------|-----------|---|---------------------------|---------|
| 110 | ชุดลอกลำห้วยทรายพร้อมวางท่อ | เพื่อเพิ่มพื้นที่ชลประทานเพื่อบรรเทาอุทกภัย | ยาว 5,000 กว้าง 20 เมตร ลึก 3 เมตร | 2,000,000 | 2,000,000 | 2,000,000 | 2,000,000 | 2,000,000 | ร้อยละ 60ของประชาชนนที่ได้รับ ความพึงพอใจ | ประชาชนได้รับ ความพึงพอใจ | กองช่าง |
| 111 | ปรับปรุงถนนสองฝั่งลำห้วยทราย | เพื่อเพิ่มพื้นที่ชลประทานเพื่อบรรเทาอุทกภัย | กว้าง 2 เมตร ยาว 5,000 เมตร | 1,000,000 | 1,000,000 | 1,000,000 | 1,000,000 | 1,000,000 | ร้อยละ 60ของประชาชนนที่ได้รับ ความพึงพอใจ | ประชาชนได้รับ ความพึงพอใจ | กองช่าง |
| 112 | โครงการก่อสร้างปลีอคคอนเวิตจากหน้าวัดหนองยางพัฒนาไปบ่อสาธารณหนองผักแว่น หมู่ที่ 7 | เพื่อเพิ่มพื้นที่ชลประทาน | ตามแบบที่อบต. กำหนด | 200,000 | 200,000 | 200,000 | 200,000 | 200,000 | ร้อยละ 60ของประชาชนนที่ได้รับ ความพึงพอใจ | ประชาชนได้รับ ความพึงพอใจ | กองช่าง |
| 113 | โครงการวางระบายน้ำคอนกรีตจากป่าสาธารณะหมู่บ้านถึงบ่อหนองผักแว่น หมู่ที่ 7 | เพื่อเพิ่มพื้นที่ชลประทาน | ตามแบบที่อบต. กำหนด | 200,000 | 200,000 | 200,000 | 200,000 | 200,000 | ร้อยละ 60ของประชาชนนที่ได้รับ ความพึงพอใจ | ประชาชนได้รับ ความพึงพอใจ | กองช่าง |

| | | | | | | | | | | | |
|-----|---|-----------------------------------|------------------------|----------|----------|----------|----------|----------|---|--------------------------------------|---------|
| 114 | โครงการก่อสร้างวางระบายน้ำ รอบหมู่บ้าน หมู่ที่ 7 | เพื่อเพิ่ม พื้นที่ ชลประทาน | ตามแบบที่อบต. กำหนด | 200,000 | 200,000 | 200,000 | 200,000 | 200,000 | ร้อยละ 60ของ ประชาชน นที่ได้รับ ความพึง พอใจ | ประชาชน ได้รับ ความพึง พอใจ | กองช่าง |
| 115 | โครงการก่อสร้างคลองส่งน้ำ ซีเมนต์จากลำห้วยทราย(ตรง ไร่นายลำพึง เขียมขุนทด)ไป ถนนเส้นบ้านนายรุ่งคำ ประกาศโนบลไปยังนาชาวบ้าน หมู่ที่ 7 | เพื่อเพิ่ม พื้นที่ ชลประทาน | ตามแบบที่อบต. กำหนด | 200,000 | 200,000 | 200,000 | 200,000 | 200,000 | ร้อยละ 60ของ ประชาชน นที่ได้รับ ความพึง พอใจ | ประชาชน ได้รับ ความพึง พอใจ | กองช่าง |
| 116 | โครงการก่อสร้างระบบประปา ผิวดินขนาคัดหย่บ้านหนอง ประดู่พัฒนา ม.11 | เพื่อ ช่วยเหลือ ประชาชน | ตามแบบที่อบต. กำหนด | 4,500,00 | 4,500,00 | 4,500,00 | 4,500,00 | 4,500,00 | ร้อยละ 60ของ ประชาชน นที่ได้รับ ความพึง พอใจ | ประชาชน ได้รับ ความพึง พอใจ | กองช่าง |
| 117 | โครงการวางท่อหน้าวัดตะโก ทอง หมู่ที่ 8 | เพื่อเพิ่ม พื้นที่ ชลประทาน | ตามแบบที่อบต. กำหนด | 100,000 | 100,000 | 100,000 | 100,000 | 100,000 | ร้อยละ 60ของ ประชาชน นที่ได้รับ ความพึง พอใจ | ประชาชน ได้รับ ความพึง พอใจ | กองช่าง |

| | | | | | | | | | | | |
|-----|--|-----------------------------------|------------------------|---------|---------|---------|---------|---------|--|--------------------------------------|---------|
| 118 | โครงการซ่อมแซมฝายดินตรง ไร่นางสมบุญ คลองซบอีเอ้อย หมู่ที่ 2 | เพื่อเพิ่ม พื้นที่ ชลประทาน | ตามแบบที่อบต. กำหนด | 100,000 | 100,000 | 100,000 | 100,000 | 100,000 | ร้อยละ 60ของ ประชาชน ที่ได้รับ ความพึง พอใจ | ประชาชน ได้รับ ความพึง พอใจ | กองช่าง |
| 119 | โครงการก่อสร้างฝายน้ำล้น คสล.ลำห้วยจอมแก้วที่นานาย พงษ์ษธร ขจรฤทธิ หมู่ที่ 6 | เพื่อเพิ่ม พื้นที่ ชลประทาน | ตามแบบที่อบต. กำหนด | 200,000 | 200,000 | 200,000 | 200,000 | 200,000 | ร้อยละ 60ของ ประชาชน ที่ได้รับ ความพึง พอใจ | ประชาชน ได้รับ ความพึง พอใจ | กองช่าง |

รายละเอียดโครงการพัฒนา

แผนพัฒนาท้องถิ่น (พ.ศ.2566-2570)

สำหรับองค์กรปกครองส่วนท้องถิ่นดำเนินการ

องค์การบริหารส่วนตำบลตะโกทอง อำเภอซับใหญ่ จังหวัดชัยภูมิ

ยุทธศาสตร์การพัฒนารัฐบาลจังหวัดที่ 3 บริหารจัดการทรัพยากรธรรมชาติและสิ่งแวดล้อมแบบมีส่วนร่วมอย่างยั่งยืน

ยุทธศาสตร์การพัฒนาของอปท.ในเขตจังหวัดที่ 7 การบริหารจัดการทรัพยากรธรรมชาติและสิ่งแวดล้อมแบบมีส่วนร่วม

ยุทธศาสตร์ที่ 7 การพัฒนาด้านทรัพยากรธรรมชาติและสิ่งแวดล้อม

1. แผนงานการเกษตร

| ที่ | โครงการ/กิจกรรม | วัตถุประสงค์ | เป้าหมาย ผลผลิตของโครงการ | งบประมาณและที่ผ่านมา | | | | | ตัวชี้วัด KPI | ผลที่คาดว่าจะได้รับ | หน่วยงานที่รับผิดชอบ |
|-----|----------------------------------|--|------------------------------|----------------------|------------|------------|------------|------------|-------------------------------------|---------------------|----------------------|
| | | | | 2566(บาท) | 2567(บาท) | 2568(บาท) | 2569(บาท) | 2570(บาท) | | | |
| 1 | โครงการรื้อน้ำรักรักษาพื้นที่ดิน | เพื่อเพิ่มความชุ่มชื้นและอนุรักษ์ทรัพยากรดิน | ตำบลตะโกทอง | 30,000 | 30,000 | 30,000 | 30,000 | 30,000 | ร้อยละ 60ของประชาชนที่ได้รับพึงพอใจ | ประชาชน พึงพอใจ | สำนักปลัด |

| | | | | | | | | | | | |
|---|--|--|---|--------|--------|--------|--------|--------|--|---------------------------|-----------|
| 2 | โครงการท้องถิ่นไทยรักพื้นที่สีเขียว | เพื่อสร้างจิตสำนึกการเห็นคุณค่าของทรัพยากรธรรมชาติให้เกิดขึ้นในกลุ่มเยาวชน ประชาชน | ตำบลตะโกทอง | 30,000 | 30,000 | 30,000 | 30,000 | 30,000 | ร้อยละ 60 ของประชาชนนที่ได้รับ ความพึงพอใจ | ประชาชน ได้รับความพึงพอใจ | สำนักปลัด |
| 3 | โครงการฟื้นฟูและแก้ไขสภาพดินและน้ำและส่งเสริมการฝึกรวมหมอดินอาสา | เพื่อให้ประชาชนได้ดำเนินกิจกรรมการอนุรักษ์ทรัพยากรดินไม่ให้เกิดเสื่อมคุณภาพ | หมอดินอาสากลุ่มผู้ประกอบการทางการเกษตรภายในตำบล | 30,000 | 30,000 | 30,000 | 30,000 | 30,000 | ร้อยละ 60 ของประชาชนนที่ได้รับ ความพึงพอใจ | ประชาชน ได้รับความพึงพอใจ | สำนักปลัด |
| 4 | โครงการปลูกหญ้าแฝก | เพื่อเพิ่มความชุ่มชื้นและอนุรักษ์ทรัพยากรดิน | บริเวณอ่างเก็บน้ำตามลำห้วยที่มีการพังทลายของดิน | 30,000 | 30,000 | 30,000 | 30,000 | 30,000 | ร้อยละ 60 ของประชาชนนที่ได้รับ ความพึงพอใจ | ประชาชน ได้รับความพึงพอใจ | สำนักปลัด |
| 5 | โครงการคุมกำเนิดสัตว์ในชุมชน | เพื่อคุมกำเนิดสัตว์ | จำนวน 11 หมู่บ้าน | 20,000 | 20,000 | 20,000 | 20,000 | 20,000 | ร้อยละ 60 ของประชาชนนที่ได้รับ ความพึงพอใจ | ประชาชน ได้รับความพึงพอใจ | สำนักปลัด |

| | | | | | | | | | | | |
|---|---|--|--------------------------------|---------|---------|---------|---------|---------|---------------------------------------|--------------------------|-----------|
| 6 | โครงการกิจกรรมจัดงานของดีอำเภอชัยใหญ่ | เพื่อให้องค์กรเกษตรกรรมมีรายได้เสริมและพัฒนาศักยภาพการผลิตเพื่อเพิ่มรายได้และศักยภาพในองค์กร | ประชาชนในตำบลตะโกทอง | 100,000 | 100,000 | 100,000 | 100,000 | 100,000 | ร้อยละ 60 ของประชาชนมีรายได้เพิ่มขึ้น | ประชาชนมีรายได้เพิ่มขึ้น | สำนักปลัด |
| 7 | โครงการสนับสนุนการเรียนรู้ การเกษตรตามปรัชญาเศรษฐกิจพอเพียง | เพื่อให้กลุ่มหรือผู้ร่วมโครงการมีความรู้และดำเนินชีวิตตามปรัชญาเศรษฐกิจพอเพียง | ประชาชนในตำบลตะโกทอง | 50,000 | 50,000 | 50,000 | 50,000 | 50,000 | ร้อยละ 60 ของประชาชนมีรายได้เพิ่มขึ้น | ประชาชนมีรายได้เพิ่มขึ้น | สำนักปลัด |
| 8 | สนับสนุนกิจกรรมศูนย์ถ่ายทอดเทคโนโลยีการเกษตรฯ | เพื่อใช้เป็นสถานที่ให้การเรียนรู้ทางการเกษตรในชุมชน | ศูนย์ถ่ายทอดเทคโนโลยีประจำตำบล | 50,000 | 50,000 | 50,000 | 50,000 | 50,000 | ร้อยละ 60 ของประชาชนมีรายได้เพิ่มขึ้น | ประชาชนมีรายได้เพิ่มขึ้น | สำนักปลัด |
| 9 | โครงการส่งเสริมเกษตรเครือข่ายแกนนำอาชีพด้านปศุสัตว์ | เพื่อจัดอบรมอาสาปศุสัตว์ประจำหมู่บ้าน | อาสาสมัครปศุสัตว์ | 50,000 | 50,000 | 50,000 | 50,000 | 50,000 | ร้อยละ 60 ของประชาชนมีรายได้เพิ่มขึ้น | ประชาชนมีรายได้เพิ่มขึ้น | สำนักปลัด |

| | | | | | | | | | | | |
|----|--|---|---|---------|---------|---------|---------|---------|---|----------------------------------|-----------|
| 10 | โครงการส่งเสริม ศูนย์ช่วยเหลือ เกษตรกร ผู้ประสบภัยได้รับ ความเสียหายพืชผล ทางการเกษตร | ส่งเสริมอาชีพ ประชาชนให้มี อาชีพเสริมเพิ่ม รายได้จากอาชีพ เกษตรกรรม | ผู้ประสบภัย | 50,000 | 50,000 | 50,000 | 50,000 | 50,000 | ร้อยละ 60ของ ประชาชน มี รายได้ เพิ่มขึ้น | ประชาชนมี รายได้ เพิ่มขึ้น | สำนักปลัด |
| 11 | โครงการสนับสนุน และป้องกัน โรคติดต่อระบาดใน สัตว์เลี้ยง | จัดฝึกอบรมร่วมกับ หน่วยงานที่ขอรับ การสนับสนุนและ เผยแพร่ข้อมูล ข่าวสาร ประชาสัมพันธ์ ประชาชนทราบ | ตำบลตะโกทอง | 100,000 | 100,000 | 100,000 | 100,000 | 100,000 | ร้อยละ 60ของ ประชาชน มี รายได้ เพิ่มขึ้น | ประชาชนมี รายได้ เพิ่มขึ้น | สำนักปลัด |
| 12 | โครงการก่อสร้าง ลานตากผลผลิต ทางการเกษตร ตำบลตะโกทอง | เพื่อช่วยเหลือ เกษตรกรให้มีแหล่ง ตากผลผลิต ทางการเกษตรและ เป็นศูนย์รวม ผลผลิตทางการ เกษตร | หมู่ที่ 1-11 กว้าง 60 เมตร ยาว 60 เมตร หนา 0.15 เมตร | 100,000 | 100,000 | 100,000 | 100,000 | 100,000 | ร้อยละ 60ของ ประชาชน มี รายได้ เพิ่มขึ้น | ประชาชนมี รายได้ เพิ่มขึ้น | สำนักปลัด |
| 13 | โครงการอนุรักษ์ พันธุ์กรรมพืชอัน เนื่องมาจาก พระราชดำริ | เพื่ออนุรักษ์พันธุ์ กรรมพืชอัน เนื่องมาจาก พระราชดำริ | ตำบลตะโกทอง | 50,000 | 50,000 | 50,000 | 50,000 | 50,000 | ร้อยละ60 ของ ประชาชน มีรายได้ เพิ่มขึ้น | ประชาชนมี รายได้ เพิ่มขึ้น | สำนักปลัด |

| | | | | | | | | | | | |
|----|---|---|------------------------------|--------|--------|--------|--------|--------|---|----------------------------------|-----------|
| 14 | ส่งเสริมหมู่บ้าน เกษตรอินทรีย์/ เกษตรพอเพียง หมู่บ้านผลิตพืช ปลอดภัย(GAP) | เพื่อฟื้นฟูสภาพดิน ลดการใช้สารเคมี ในพืชผักผู้ผลิตและผู้ บริโภค. โภคปลอดภัย ตามแนวเกษตร พอเพียงเพื่อการ พัฒนาที่ยั่งยืน | เกษตรกรต้นแบบจำนวน 50 ราย | 50,000 | 50,000 | 50,000 | 50,000 | 50,000 | ร้อยละ 60ของ ประชาชน มี รายได้ เพิ่มขึ้น | ประชาชนมี รายได้ เพิ่มขึ้น | สำนักปลัด |
| 15 | โครงการส่งเสริม กิจกรรมอาสาสมัคร ปศุสัตว์ประจำ หมู่บ้านและศึกษาดู งาน | เพื่อสร้างผู้นำ ชุมชนเกี่ยวกับด้าน ปศุสัตว์ | จำนวน 11 หมู่บ้าน | 30,000 | 30,000 | 30,000 | 30,000 | 30,000 | ร้อยละ 60ของ ประชาชน นที่ได้รับ ความพึง พอใจ | ประชาชน ได้รับความ พึงพอใจ | สำนักปลัด |
| 16 | โครงการส่งเสริม การเรียนรู้ตามหลัก เศรษฐกิจพอเพียง | เพื่อเพิ่มผลผลิต ทางการเกษตร | จำนวน 11 หมู่บ้าน | 50,000 | 50,000 | 50,000 | 50,000 | 50,000 | ร้อยละ 60ของ ประชาชน นที่ได้รับ ความพึง พอใจ | ประชาชน ได้รับความ พึงพอใจ | สำนักปลัด |
| 17 | โครงการส่งเสริม การเรียนรู้เพิ่มทักษะ การประกอบอาชีพ | เพื่อเพิ่มผลผลิต ทางการเกษตร | จำนวน 11 หมู่บ้าน | 50,000 | 50,000 | 50,000 | 50,000 | 50,000 | ร้อยละ 60ของ ประชาชน นที่ได้รับ ความพึง พอใจ | ประชาชน ได้รับความ พึงพอใจ | สำนักปลัด |

| | | | | | | | | | | | |
|----|--|--|---------------------------------|--------|--------|--------|--------|--------|--|---------------------------|-----------|
| 18 | ส่งเสริมอาชีพการเลี้ยงสัตว์ | 1.เพื่อส่งเสริมอาชีพการเลี้ยงสัตว์ใหญ่ เช่น โค กระบือ และ อาชีพ | ส่งเสริมเกษตรกรผู้เลี้ยงสัตว์ | 50,000 | 50,000 | 50,000 | 50,000 | 50,000 | ร้อยละ 60 ของ ประชาชน ที่ได้รับความพึงพอใจ | ประชาชน ได้รับความพึงพอใจ | สำนักปลัด |
| 19 | จัดตั้งศูนย์กระจายวัคซีนและรับแจ้งการเกิดโรคระบาดในสัตว์ | เพื่อเฝ้าระวังควบคุม ป้องกัน | จัดตั้งศูนย์กระจายวัคซีน 1 แห่ง | 50,000 | 50,000 | 50,000 | 50,000 | 50,000 | ร้อยละ 60 ของ ประชาชน ที่ได้รับความพึงพอใจ | ประชาชน ได้รับความพึงพอใจ | สำนักปลัด |
| 20 | ยกระดับคุณภาพชีวิตเกษตรกรตามแนวทางเศรษฐกิจพอเพียง | เพื่อส่งเสริมและพัฒนาอาชีพด้านการเกษตรให้การเกษตรให้แก่เกษตรกรตามแนว | จัดอบรมเกษตรกร จำนวน 1 ครั้ง | 50,000 | 50,000 | 50,000 | 50,000 | 50,000 | ร้อยละ 60 ของ ประชาชน ที่ได้รับความพึงพอใจ | ประชาชน ได้รับความพึงพอใจ | สำนักปลัด |
| 21 | ส่งเสริมอาชีพด้านการเกษตรสำหรับประชาชน | เพื่อส่งเสริมการปลูกและแปรรูปผลิตภัณฑ์การปลูกมันสำปะหลัง ข้าว ข้าวโพด พริก ฯลฯ | กลุ่มเกษตรกรในตำบลตะโกทอง | 50,000 | 50,000 | 50,000 | 50,000 | 50,000 | ร้อยละ 60 ของ ประชาชน ที่ได้รับความพึงพอใจ | ประชาชน ได้รับความพึงพอใจ | สำนักปลัด |

| | | | | | | | | | | | |
|--------|--|---|---------------------------|--------|--------|--------|--------|--------|--|---------------------------|-----------|
| 22 | เกษตรอินทรีย์วิถีตำบลตะโกทอง | หมู่บ้านเกษตรอินทรีย์/เกษตรพอเพียง | กลุ่มเกษตรกรในตำบลตะโกทอง | 50,000 | 50,000 | 50,000 | 50,000 | 50,000 | ร้อยละ 60 ของ ประชาชน ที่ได้รับความพึงพอใจ | ประชาชน ได้รับความพึงพอใจ | สำนักปลัด |
| 2 3 | สนับสนุนศูนย์บริการและถ่ายทอด | เสริมการเกษตรประจำตำบล | กลุ่มเกษตรกรในตำบลตะโกทอง | 50,000 | 50,000 | 50,000 | 50,000 | 50,000 | ร้อยละ 60 ของ ประชาชน ที่ได้รับความพึงพอใจ | ประชาชน ได้รับความพึงพอใจ | สำนักปลัด |
| 24 | จัดตั้งศูนย์เรียนรู้เศรษฐกิจพอเพียงตำบลตะโกทอง | เพื่อให้เกษตรกรใช้หลักเศรษฐกิจพอเพียงในการดำรงชีวิต | กลุ่มเกษตรกรในตำบลตะโกทอง | 50,000 | 50,000 | 50,000 | 50,000 | 50,000 | ร้อยละ 60 ของ ประชาชน ที่ได้รับความพึงพอใจ | ประชาชน ได้รับความพึงพอใจ | สำนักปลัด |
| 2 5 | จัดตั้งตลาดชุมชนประจำตำบลตะโกทอง | เพื่อให้ประชาชนในหมู่บ้านมีที่จำหน่ายพืชผลทางการเกษตร | กลุ่มเกษตรกรในตำบลตะโกทอง | 50,000 | 50,000 | 50,000 | 50,000 | 50,000 | ร้อยละ 60 ของ ประชาชน ที่ได้รับความพึงพอใจ | ประชาชน ได้รับความพึงพอใจ | สำนักปลัด |

รายละเอียดโครงการพัฒนา

แผนพัฒนาท้องถิ่น (พ.ศ.2566-2570)

สำหรับองค์การปกครองส่วนท้องถิ่นดำเนินการ

องค์การบริหารส่วนตำบลตะโกทอง อำเภอซับใหญ่ จังหวัดชัยภูมิ

ยุทธศาสตร์การพัฒนารัฐบาลจังหวัดที่ 8 การบริหารจัดการบ้านเมืองที่ดีมีประสิทธิภาพ

ยุทธศาสตร์การพัฒนาของอปท.ในเขตจังหวัดที่ 8 การบริหารจัดการบ้านเมืองที่ดีมีประสิทธิภาพ

ยุทธศาสตร์ที่ 8 ยุทธศาสตร์การพัฒนาด้านการเสริมสร้างระบบบริหารการจัดการที่ดี

1. แผนงานบริหารงานทั่วไป

| ที่ | โครงการ/กิจกรรม | วัตถุประสงค์ | เป้าหมาย ผลผลิตของโครงการ | งบประมาณและที่ผ่านมา | | | | | ตัวชี้วัด KPI | ผลที่คาดว่าจะได้รับ | หน่วยงาน ที่รับผิดชอบ |
|-----|------------------------|---------------------------------|--------------------------------|----------------------|-----------|-----------|-----------|-----------|--|------------------------------|--------------------------|
| | | | | 2566(บาท) | 2567(บาท) | 2568(บาท) | 2569(บาท) | 2570(บาท) | | | |
| 1 | โครงการจัดการเลือกตั้ง | ส่งเสริมการปกครองแบบประชาธิปไตย | ส่งเสริมกิจกรรมเลือกตั้งต่าง ๆ | 600,000 | 600,000 | 600,000 | 600,000 | 600,000 | ร้อยละ60 ของประชาชนที่ได้รับ ความพึงพอใจ | ประชาชน ได้รับความพึงพอใจ | สำนักปลัด |

| | | | | | | | | | | | |
|---|---|---|--|---------|---------|---------|---------|---------|--|----------------------------------|-----------|
| 2 | โครงการจัดทำระบบแผนที่ ภาษีและทะเบียนทรัพย์สิน | เพิ่มเพิ่ม ประสิทธิภาพ ในการพัฒนา ด้านภาษี | จัดระบบในการ จัดเก็บภาษีทรัพย์สิน | 100,000 | 100,000 | 100,000 | 100,000 | 100,000 | ร้อยละ60 ของ ประชาชน ที่ได้รับ ความพึง พอใจ | ประชาชน ได้รับความพึง พอใจ | กองคลัง |
| 3 | โครงการเพิ่มศักยภาพการ จัดเก็บรายได้ของอบต.ตะโก ทอง | เพื่อพัฒนาด้าน การจัดเก็บรายได้ เพื่อเพิ่ม ประสิทธิภาพ | พัฒนาด้านการ จัดเก็บรายได้เพิ่ม ประสิทธิภาพ | 100,000 | 100,000 | 100,000 | 100,000 | 100,000 | ร้อยละ60 ของ ประชาชน ที่ได้รับ ความพึง พอใจ | ประชาชน ได้รับความพึง พอใจ | สำนักปลัด |
| 4 | โครงการพัฒนาศักยภาพ ของอบต. | เพื่อเพิ่ม ประสิทธิภาพใน การบริหารงาน ของหน่วยงาน | จัดฝึกอบรมให้แก่ สมาชิกสภาและ คณะผู้บริหาร/ เจ้าหน้าที่ | 200,000 | 200,000 | 200,000 | 200,000 | 200,000 | ร้อยละ80 ของ ประชาชน ที่ได้รับ ความพึง พอใจ | ประชาชน ได้รับความพึง พอใจ | สำนักปลัด |
| 5 | โครงการส่งเสริมคุณธรรม จริยธรรม | เพื่อส่งเสริม คุณธรรม จริยธรรม | จัดฝึกอบรมให้แก่ สมาชิกสภาและ คณะผู้บริหาร/ เจ้าหน้าที่ | 100,000 | 100,000 | 100,000 | 100,000 | 100,000 | ร้อยละ80 ของ ประชาชน ที่ได้รับ ความพึง พอใจ | ประชาชน ได้รับความพึง พอใจ | กองคลัง |

| | | | | | | | | | | | |
|---|--|--|--------------------------------------|---------|---------|---------|---------|---------|--|--------------------------|-----------|
| 6 | โครงการประเมินผลการให้บริการแก่ประชาชน | ให้กับบุคลากรในการให้บริการของหน่วยงาน | จัดทำประเมินผลการให้บริการแก่ประชาชน | 100,000 | 100,000 | 100,000 | 100,000 | 100,000 | ร้อยละ80 ของประชาชนที่ได้รับ ความพึงพอใจ | ประชาชนได้รับความพึงพอใจ | สำนักปลัด |
| 7 | โครงการช่วยเหลือประชาชนตามอำนาจหน้าที่ | ช่วยเหลือประชาชนที่ได้รับความเดือดร้อน | ประชาชนในเขตพื้นที่ตำบลตะโกทอง | 210,000 | 210,000 | 210,000 | 210,000 | 210,000 | ร้อยละ80 ของประชาชนที่ได้รับ ความพึงพอใจ | ประชาชนได้รับความพึงพอใจ | สำนักปลัด |

รายละเอียดโครงการพัฒนา

แผนพัฒนาท้องถิ่น (พ.ศ.2566-2570)

สำหรับประสานโครงการพัฒนาองค์การบริหารส่วนจังหวัด

องค์การบริหารส่วนตำบลตะโกทอง อำเภอซับใหญ่ จังหวัดชัยภูมิ

ยุทธศาสตร์การพัฒนารัฐบาลจังหวัดที่ 3 บริหารจัดการทรัพยากรธรรมชาติและสิ่งแวดล้อมแบบมีส่วนร่วมอย่างยั่งยืน

ยุทธศาสตร์การพัฒนาของอปท.ในเขตจังหวัดที่ 7 การบริหารจัดการทรัพยากรธรรมชาติและสิ่งแวดล้อมแบบมีส่วนร่วม

ยุทธศาสตร์ที่ 6 พัฒนาด้านแหล่งน้ำ

1. แผนงานอุตสาหกรรมและการโยธา

| ที่ | โครงการ/กิจกรรม | วัตถุประสงค์ | เป้าหมาย ผลผลิตของ โครงการ | งบประมาณและที่ผ่านมา | | | | | ตัวชี้วัด | ผลที่คาดว่าจะได้รับ | หน่วยงาน ที่ขอ ประสาน | หน่วยงาน ที่รับผิดชอบ หลัก |
|-----|---|----------------------------------|----------------------------------|----------------------|----------------|----------------|----------------|----------------|--|-------------------------------|---|----------------------------------|
| | | | | 2566(บาท) | 2567(บาท) | 2568(บาท) | 2569(บาท) | 2570(บาท) | | | | |
| 1 | โครงการก่อสร้าง คลองคอนกรีตส่งน้ำ ภายในตำบล | เพื่อบรรเทา ความ เดือดร้อน | ตำบลตะโกทอง | 20,000,00 0 | 20,000,00 0 | 20,000,00 0 | 20,000,00 0 | 20,000,00 0 | ร้อยละ 60ของ ประชาชน ที่ได้รับ ความพึง พอใจ | ประชาชน สัญจรไป มาสะดวก | อบจ. ชัยภูมิ อำเภอซับ ใหญ่ กรม ทรัพยากร น้ำ | กองช่าง |

| | | | | | | | | | | | | |
|---|--|----------------------------------|-------------|-----------|-----------|-----------|-----------|-----------|--|-------------------------------|---|---------|
| 2 | โครงการก่อสร้างฝาย ลำห้วยเขื่อนล้น ตอนบน | เพื่อบรรเทา ความ เดือดร้อน | ตำบลตะโกทอง | 1,000,000 | 1,000,000 | 1,000,000 | 1,000,000 | 1,000,000 | ร้อยละ 60ของ ประชาชน ที่ได้รับ ความพึง พอใจ | ประชาชน สัญจรไป มาสะดวก | อบจ. ชัยภูมิ อำเภอชัย ใหญ่ กรม ทรัพยากร น้ำ | กองช่าง |
| 3 | โครงการก่อสร้าง ธนาคารน้ำตามหลัก ปรัชญาเศรษฐกิจ พอเพียง | เพื่อบรรเทา ความ เดือดร้อน | ตำบลตะโกทอง | 1,000,000 | 1,000,000 | 1,000,000 | 1,000,000 | 1,000,000 | ร้อยละ 60ของ ประชาชน ที่ได้รับ ความพึง พอใจ | ประชาชน สัญจรไป มาสะดวก | อบจ. ชัยภูมิ อำเภอชัย ใหญ่ กรม ทรัพยากร น้ำ | กองช่าง |
| 4 | โครงการก่อสร้าง สถานีสูบน้ำ | เพื่อบรรเทา ความ เดือดร้อน | ตำบลตะโกทอง | 1,000,000 | 1,000,000 | 1,000,000 | 1,000,000 | 1,000,000 | ร้อยละ 60ของ ประชาชน ที่ได้รับ ความพึง พอใจ | ประชาชน สัญจรไป มาสะดวก | อบจ. ชัยภูมิ อำเภอชัย ใหญ่ กรม ทรัพยากร น้ำ | กองช่าง |
| 5 | โครงการปรับเกรด ถนนสองฝั่งลำห้วย ทราย | เพื่อบรรเทา ความ เดือดร้อน | ตำบลตะโกทอง | 1,000,000 | 1,000,000 | 1,000,000 | 1,000,000 | 1,000,000 | ร้อยละ 60ของ ประชาชน ที่ได้รับ ความพึง พอใจ | ประชาชน สัญจรไป มาสะดวก | อบจ. ชัยภูมิ อำเภอชัย ใหญ่ กรม ทรัพยากร น้ำ | กองช่าง |

| | | | | | | | | | | | | |
|---|--|----------------------------------|-------------|-----------|-----------|-----------|-----------|-----------|--|-------------------------------|---|---------|
| 6 | โครงการก่อสร้างอาคาร คอนกรีตล้าห้วยทราย | เพื่อบรรเทา ความ เดือดร้อน | ตำบลตะโกทอง | 1,000,000 | 1,000,000 | 1,000,000 | 1,000,000 | 1,000,000 | ร้อยละ 60ของ ประชาชน ที่ได้รับ ความพึง พอใจ | ประชาชน สัญจรไป มาสะดวก | อบจ. ชัยภูมิ อำเภอชัย ใหญ่ กรม ทรัพยากร น้ำ | กองช่าง |
|---|--|----------------------------------|-------------|-----------|-----------|-----------|-----------|-----------|--|-------------------------------|---|---------|

รายละเอียดโครงการพัฒนา

แผนพัฒนาท้องถิ่น (พ.ศ.2566-2570)

สำหรับประสานโครงการพัฒนาองค์การบริหารส่วนจังหวัด

องค์การบริหารส่วนตำบลตะโกทอง อำเภอชัยใหญ่ จังหวัดชัยภูมิ

ยุทธศาสตร์การพัฒนาจังหวัดที่ 1 พัฒนาขีดความสามารถในการผลิต การจัดการสินค้าและบริการสร้างมูลค่าเพิ่มอย่างมีประสิทธิภาพและยั่งยืน

ยุทธศาสตร์การพัฒนาของอปท.ในเขตจังหวัดที่ 6 พัฒนาโครงสร้างพื้นฐานเพื่อรองรับการเป็นศูนย์กลางทางการตลาดและการเชื่อมโยงสู่ประเทศในประชาคมอาเซียน

ยุทธศาสตร์ที่ 1 การพัฒนาด้านโครงสร้างพื้นฐาน

1 แผนงานอุตสาหกรรมและการโยธา

| ที่ | โครงการ/กิจกรรม | วัตถุประสงค์ | เป้าหมาย ผลผลิตของ โครงการ | งบประมาณและที่ผ่านมา | | | | | ตัวชี้วัด | ผลที่คาดว่าจะได้รับ | หน่วยงานที่ขอ ประสาน | หน่วยงาน ที่รับผิดชอบ หลัก |
|-----|--|-----------------------|---|----------------------|-----------|-----------|-----------|-----------|--|-----------------------|--------------------------------------|----------------------------------|
| | | | | 2566(บาท) | 2567(บาท) | 2568(บาท) | 2569(บาท) | 2570(บาท) | | | | |
| 1 | โครงการก่อสร้างถนนลาดยางแอสฟัลท์ติกคอนกรีตจากบ้านโนนสะอาด ตำบลชัยใหญ่ ถึงบ้านหนองนกเขียน ม.3-บ้านโปร่งเกตุ ตำบลท่ากูป (หมู่ 3) | ประชาชนสัญจรไปมาสะดวก | หมู่ที่ 3 กว้าง 8 เมตร ยาว 3,000 เมตร หนา 0.5 เมตร ปริมาตร 12,000 ลบ.ม. | 20,000,00 | 20,000,00 | 20,000,00 | 20,000,00 | 20,000,00 | ร้อยละ 60ของประชาชนที่ได้รับ ความพึงพอใจ | ประชาชนสัญจรไปมาสะดวก | อบจ.ชัยภูมิ อำเภอชัยใหญ่ ทางหลวงชนบท | กองช่าง |

| | | | | | | | | | | | | |
|---|--|-------------------------------|--|----------------|----------------|----------------|----------------|----------------|--|-------------------------------|--|---------|
| 2 | ก่อสร้างถนนลาดยาง แอสฟัลท์ติกคอนกรีต สายบ้านตะโกทอง หมู่ 5-บ้านเขื่อนลั่น หมู่ 1 - บ้านโปร่งเกตุ ตำบลท่า กูบ | ประชาชน สัญจรไปมา สะดวก | หมู่ที่ 5,1กว้าง 6 เมตร ยาว 2,600 เมตร หนา 0.5 เมตร ปริมาตร 15,600 ลบ. ม. | 12,000,00 0 | 12,000,00 0 | 12,000,00 0 | 12,000,00 0 | 12,000,00 0 | ร้อยละ 60ของ ประชาชน ที่ได้รับ ความพึง พอใจ | ประชาชน สัญจรไป มาสะดวก | อบจ. ชัยภูมิ อำเภอ ซับใหญ่ ทาง หลวง ชนบท | กองช่าง |
| 3 | ก่อสร้างถนนลาดยาง แอสฟัลท์ติกคอนกรีต (หน้าวัดหมู่ที่ 2 ไปถึง คลองลำห้วยทราย(ม.2) | ประชาชน สัญจรไปมา สะดวก | หมู่ที่ 2 กว้าง 8 เมตร ยาว 3,000 เมตร หนา 0.5 เมตร ปริมาตร 12,000 ลบ.ม. | 12,000,00 0 | 12,000,00 0 | 12,000,00 0 | 12,000,00 0 | 12,000,00 0 | ร้อยละ 60ของ ประชาชน ที่ได้รับ ความพึง พอใจ | ประชาชน สัญจรไป มาสะดวก | อบจ. ชัยภูมิ อำเภอ ซับใหญ่ ทาง หลวง ชนบท | กองช่าง |
| 4 | ก่อสร้างถนนลาดยาง แอสฟัลท์ติกคอนกรีต ระหว่างหมู่บ้านกับ หมู่บ้าน จากบ้านหนอง นกเขียน ม.3-บ้านห้วย เจริญผล ม.4 | ประชาชน สัญจรไปมา สะดวก | หมู่ที่ 3,4 กว้าง 8 เมตร ยาว 3,000 เมตร หนา 0.5 เมตร ปริมาตร 12,000 ลบ. ม. | 12,000,00 0 | 12,000,00 0 | 12,000,00 0 | 12,000,00 0 | 12,000,00 0 | ร้อยละ 60ของ ประชาชน ที่ได้รับ ความพึง พอใจ | ประชาชน สัญจรไป มาสะดวก | อบจ. ชัยภูมิ อำเภอ ซับใหญ่ ทาง หลวง ชนบท | กองช่าง |
| 5 | ก่อสร้างถนนลาดยางแอส ฟัลท์ติกคอนกรีตระหว่าง หมู่บ้านกับหมู่บ้าน(สายหมู่ 4 เชื่อมต่อถนนตะโกทอง เขื่อนลั่น) | ประชาชน สัญจรไปมา สะดวก | หมู่ที่ 4 กว้าง 6 เมตร ยาว 2,000 เมตร หนา 0.5 เมตร ปริมาตร 6,000 ลบ.ม. | 8,000,000 | 8,000,000 | 8,000,000 | 8,000,000 | 8,000,000 | ร้อยละ 60ของ ประชาชน ที่ได้รับ ความพึง พอใจ | ประชาชน สัญจรไป มาสะดวก | อบจ. ชัยภูมิ อำเภอซับ ใหญ่ ทาง หลวง ชนบท | กองช่าง |

| | | | | | | | | | | | | |
|---|---|-------------------------------|--|----------------|----------------|----------------|----------------|----------------|--|-------------------------------|--|---------|
| 6 | ก่อสร้างถนนลาดยาง แอสฟัลต์ติกคอนกรีต ระหว่างหมู่บ้านกับ หมู่บ้านสายหมู่ 4 - หมู่ 8 (สายบึงไข่) | ประชาชน สัญจรไปมา สะดวก | หมู่ที่ 4,8 กว้าง 6 เมตร ยาว 2,500 เมตร หนา 0.5 เมตร ปริมาตร 7,500 ลบ.ม. | 10,000,00 0 | 10,000,00 0 | 10,000,00 0 | 10,000,00 0 | 10,000,00 0 | ร้อยละ 60ของ ประชาชน ที่ได้รับ ความพึง พอใจ | ประชาชน สัญจรไป มาสะดวก | อบจ. ชัยภูมิ อำเภอ ซับใหญ่ ทาง หลวง ชนบท | กองช่าง |
| 7 | ก่อสร้างถนนลาดยาง แอสฟัลต์ติกคอนกรีต ระหว่างหมู่บ้านจาก บ้านซับใหม่-บ้านตุ๊ก คูณ (ม.6) | ประชาชน สัญจรไปมา สะดวก | หมู่ที่ 6 กว้าง 6 เมตร ยาว 2,90 เมตร หนา 0.5 เมตร ปริมาตร 17,400 ลบ.ม. | 14,000,00 0 | 14,000,00 0 | 14,000,00 0 | 14,000,00 0 | 14,000,00 0 | ร้อยละ 60ของ ประชาชน ที่ได้รับ ความพึง พอใจ | ประชาชน สัญจรไป มาสะดวก | อบจ. ชัยภูมิ อำเภอ ซับใหญ่ ทาง หลวง ชนบท | กองช่าง |
| 8 | ก่อสร้างถนนลาดยาง แอสฟัลต์ติกคอนกรีต หมู่บ้านกับหมู่บ้าน (ทางเข้าบ้านหนองยาง พัฒนา ม.7-บ้านโสก หอยขมม.2 หน้าวัด) | ประชาชน สัญจรไปมา สะดวก | หมู่ที่ 2,7 กว้าง 6 เมตร ยาว 4,000 เมตร หนา 0.5 เมตร ปริมาตร 12,000 ลบ. ม. | 16,000,00 0 | 16,000,00 0 | 16,000,00 0 | 16,000,00 0 | 16,000,00 0 | ร้อยละ 60ของ ประชาชน ที่ได้รับ ความพึง พอใจ | ประชาชน สัญจรไป มาสะดวก | อบจ. ชัยภูมิ อำเภอ ซับใหญ่ ทาง หลวง ชนบท | กองช่าง |
| 9 | ก่อสร้างถนนลาดยาง แอสฟัลต์ติกคอนกรีต ระหว่างหมู่บ้านกับ หมู่บ้าน(สายหมู่ 8-หมู่ 4)สายใหม่(หมู่4) | ประชาชน สัญจรไปมา สะดวก | หมู่ที่ 4,8 กว้าง 6 เมตร ยาว7,000 เมตร หนา 0.5 เมตร ปริมาตร 40,000 ลบ. ม. | 12,000,00 0 | 12,000,00 0 | 12,000,00 0 | 12,000,00 0 | 12,000,00 0 | ร้อยละ 60ของ ประชาชน ที่ได้รับ ความพึง พอใจ | ประชาชน สัญจรไป มาสะดวก | อบจ. ชัยภูมิ อำเภอซับ ใหญ่ ทาง หลวง ชนบท | กองช่าง |

| | | | | | | | | | | | | |
|----|--|-------------------------------|---|----------------|----------------|----------------|----------------|----------------|---|-------------------------------|--|---------|
| 10 | ก่อสร้างถนนลาดยาง แยกแอสฟัลท์ติกคอนกรีตบ้านเขื่อนลั่นเข้า หมู่บ้านถึงหน้าวัด(หมู่9) | ประชาชน สัญจรไปมา สะดวก | หมู่ที่ 9 กว้าง 8 เมตร ยาว 2,000 เมตร หนา 0.5 เมตร ปริมาตร 8,000 ลบ.ม. | 8,000,000 | 8,000,000 | 8,000,000 | 8,000,000 | 8,000,000 | ร้อยละ 60ของ ประชาชน นที่ได้รับ ความพึง พอใจ | ประชาชน สัญจรไป มาสะดวก | อบจ. ชัยภูมิ อำเภอ ซับใหญ่ ทาง หลวง ชนบท | กองช่าง |
| 11 | โครงการก่อสร้าง ถนนลาดยางแอสฟัลท์ติ กคอนกรีตสายบ้าน เขื่อนลั่นถึงบ้านใหม่มาตี ต.บ้านขาม(ม.1) | ประชาชน สัญจรไปมา สะดวก | หมู่ที่ 1 กว้าง 8 เมตร ยาว 4,000 เมตร หนา 0.5 เมตร ปริมาตร 16,000 ลบ. ม. | 16,000,00 0 | 16,000,00 0 | 16,000,00 0 | 16,000,00 0 | 16,000,00 0 | ร้อยละ 60ของ ประชาชน นที่ได้รับ ความพึง พอใจ | ประชาชน สัญจรไป มาสะดวก | อบจ. ชัยภูมิ อำเภอ ซับใหญ่ ทาง หลวง ชนบท | กองช่าง |
| 12 | โครงการก่อสร้าง ถนนลาดยางแอสฟัลท์ติ กคอนกรีตสายทุ่ง กระถิ่น-บ้านซับห่าง ต. ซับใหญ่ (หมู่ 10) | ประชาชน สัญจรไปมา สะดวก | หมู่ที่ 10 กว้าง 8 เมตร ยาว 6,000 เมตร หนา 0.5 เมตร ปริมาตร 24,000 ลบ. ม. | 24,000,00 0 | 24,000,00 0 | 24,000,00 0 | 24,000,00 0 | 24,000,00 0 | ร้อยละ 60ของ ประชาชน นที่ได้รับ ความพึง พอใจ | ประชาชน สัญจรไป มาสะดวก | อบจ. ชัยภูมิ อำเภอ ซับใหญ่ ทาง หลวง ชนบท | กองช่าง |
| 13 | โครงการก่อสร้าง ถนนลาดยางแอสฟัลท์ติ กคอนกรีตจากบ้าน เขื่อนลั่นถึงบ้านกลุ่มสูง (หมู่9) | ประชาชน สัญจรไปมา สะดวก | หมู่ที่ 9 กว้าง 8 เมตร ยาว 5,000 เมตร หนา 0.5 เมตร ปริมาตร 20,000 ลบ. ม. | 20,000,00 0 | 20,000,00 0 | 20,000,00 0 | 20,000,00 0 | 20,000,00 0 | ร้อยละ 60ของ ประชาชน นที่ได้รับ ความพึง พอใจ | ประชาชน สัญจรไป มาสะดวก | อบจ. ชัยภูมิ อำเภอซับ ใหญ่ ทาง หลวง ชนบท | กองช่าง |

| | | | | | | | | | | | | |
|----|---|-------------------------------|--|-----------|-----------|-----------|-----------|-----------|--|-------------------------------|--|---------|
| 14 | โครงการก่อสร้าง ถนนลาดยางแอสฟัลท์ติ กคอนกรีตบ้านชั้นใหม่- หนองประจักษ์-เขาดินวนา (หมู่11) | ประชาชน สัญจรไปมา สะดวก | หมู่ที่ 6,11 กว้าง 8 เมตร ยาว 2,000 เมตร หนา 0.5 เมตร ปริมาตร 8,000 ลบ.ม. | 8,000,000 | 8,000,000 | 8,000,000 | 8,000,000 | 8,000,000 | ร้อยละ 60ของ ประชาชน ที่ได้รับ ความพึง พอใจ | ประชาชน สัญจรไป มาสะดวก | อบจ. ชัยภูมิ อำเภอ ซับใหญ่ ทาง หลวง ชนบท | กองช่าง |
| 15 | โครงการก่อสร้าง ถนนลาดยางแอสฟัลท์ติ กคอนกรีตจาก หมู่ที่ 5- หมู่ที่ 6 (หมู่ 5) | ประชาชน สัญจรไปมา สะดวก | หมู่ที่ 5,6 กว้าง 8 เมตร ยาว 4,000 เมตร หนา 0.5 เมตร ปริมาตร 12,000 ลบ. ม. | 8,000,000 | 8,000,000 | 8,000,000 | 8,000,000 | 8,000,000 | ร้อยละ 60ของ ประชาชน ที่ได้รับ ความพึง พอใจ | ประชาชน สัญจรไป มาสะดวก | อบจ. ชัยภูมิ อำเภอ ซับใหญ่ ทาง หลวง ชนบท | กองช่าง |
| 16 | โครงการก่อสร้าง ถนนลาดยางแอสฟัลท์ติ กคอนกรีตจาก ถนนลาดยาง-โสกหอย ชม ถึงถนนคอนกรีตใน หมู่บ้าน หมู่ที่ 4 | ประชาชน สัญจรไปมา สะดวก | หมู่ที่ 4 กว้าง 8 เมตร ยาว 1,000 เมตร หนา 0.5 เมตร ปริมาตร 4,000 ลบ.ม. | 4,000,000 | 4,000,000 | 4,000,000 | 4,000,000 | 4,000,000 | ร้อยละ 60ของ ประชาชน ที่ได้รับ ความพึง พอใจ | ประชาชน สัญจรไป มาสะดวก | อบจ. ชัยภูมิ อำเภอ ซับใหญ่ ทาง หลวง ชนบท | กองช่าง |
| 17 | โครงการก่อสร้าง ถนนลาดยางแอสฟัลท์ติ กคอนกรีตจากห้วย เจริญผล หมู่ที่ 4 -บ้าน เขื่อนล้น หมู่ที่ 1 | ประชาชน สัญจรไปมา สะดวก | หมู่ที่ 4 กว้าง 6 เมตร ยาว 2,000 เมตร หนา 0.15 เมตร ปริมาตร 1,800 ลบ.ม. | 8,000,000 | 8,000,000 | 8,000,000 | 8,000,000 | 8,000,000 | ร้อยละ 60ของ ประชาชน ที่ได้รับ ความพึง พอใจ | ประชาชน สัญจรไป มาสะดวก | อบจ. ชัยภูมิ อำเภอซับ ใหญ่ ทาง หลวง ชนบท | กองช่าง |

| | | | | | | | | | | | | |
|----|---|-------------------------------|--|----------------|----------------|----------------|----------------|----------------|--|-------------------------------|--|---------|
| 18 | ก่อสร้างถนนลาดยาง แอสฟัลต์ติกคอนกรีต หมู่บ้านกับหมู่บ้าน (ทางเข้าบ้านหนองยาง พัฒนา ม.7-บ้านโสก หอยขมม.2) | ประชาชน สัญจรไปมา สะดวก | หมู่ที่ 2,7 กว้าง 6 เมตร ยาว 4,000 เมตร หนา 0.5 เมตร ปริมาตร 12,000 ลบ. ม. | 16,000,00 0 | 16,000,00 0 | 16,000,00 0 | 16,000,00 0 | 16,000,00 0 | ร้อยละ 60ของ ประชาชน ที่ได้รับ ความพึง พอใจ | ประชาชน สัญจรไป มาสะดวก | อบจ. ชัยภูมิ อำเภอ ซับใหญ่ ทาง หลวง ชนบท | กองช่าง |
| 19 | ก่อสร้างถนนลาดยาง แอสฟัลต์ติกคอนกรีต ระหว่างหมู่บ้านกับ หมู่บ้าน(สายหมู่ 8-หมู่ 4)สายใหม่(หมู่4)ข้าง บริษัทกั้งหันลม | ประชาชน สัญจรไปมา สะดวก | หมู่ที่ 4,8 กว้าง 6 เมตร ยาว5,000 เมตร หนา 0.5 เมตร ปริมาตร 40,000 ลบ. ม. | 12,000,00 0 | 12,000,00 0 | 12,000,00 0 | 12,000,00 0 | 12,000,00 0 | ร้อยละ 60ของ ประชาชน ที่ได้รับ ความพึง พอใจ | ประชาชน สัญจรไป มาสะดวก | อบจ. ชัยภูมิ อำเภอ ซับใหญ่ ทาง หลวง ชนบท | กองช่าง |
| 20 | ก่อสร้างถนนลาดยาง แอสฟัลต์ติกคอนกรีต หมู่บ้านกับหมู่บ้าน (ทางเข้าบ้านหนองยาง พัฒนา ม.7-บ้านโสก หอยขมม.2) | ประชาชน สัญจรไปมา สะดวก | หมู่ที่ 2,7 กว้าง 6 เมตร ยาว 4,000 เมตร หนา 0.5 เมตร ปริมาตร 12,000 ลบ. ม. | 16,000,00 0 | 16,000,00 0 | 16,000,00 0 | 16,000,00 0 | 16,000,00 0 | ร้อยละ 60ของ ประชาชน ที่ได้รับ ความพึง พอใจ | ประชาชน สัญจรไป มาสะดวก | อบจ. ชัยภูมิ อำเภอ ซับใหญ่ ทาง หลวง ชนบท | กองช่าง |

| | | | | | | | | | | | | |
|----|---|-------------------------|--|----------------|----------------|----------------|----------------|----------------|---|-------------------------|--|---------|
| 21 | ก่อสร้างถนนAsphalt Concrete ชั้นพื้นทางดิน ซีเมนต์ปรับปรุงคุณภาพ ด้วยยางธรรมชาติจาก บ้านโนนสะอาด ตำบล ชัยใหญ่ถึงบ้านหนองนก เขียน ม.3-บ้านโปร่ง เกตุ ตำบลท่ากูบ (หมู่ 3) | ประชาชน สัจจรไปมา สะดวก | หมู่ที่ 3 กว้าง 8 เมตร ยาว 3,000 เมตร หนา 0.5 เมตร ปริมาตร 12,000 ลบ.ม. | 20,000,00 0 | 20,000,00 0 | 20,000,00 0 | 20,000,00 0 | 20,000,00 0 | ร้อยละ 60ของ ประชาชนที่ได้รับ ความพึงพอใจ | ประชาชน สัจจรไป มาสะดวก | อบจ. ชัยภูมิ อำเภอ ชัยใหญ่ ทาง หลวง ชนบท | กองช่าง |
| 22 | ก่อสร้างถนนAsphalt Concrete ชั้นพื้นทางดิน ซีเมนต์ปรับปรุงคุณภาพ ด้วยยางธรรมชาติสาย บ้านตะโกทอง หมู่ 5- บ้านเขื่อนล้น หมู่ 1 - บ้านโปร่งเกตุ ตำบลท่า กูบ | ประชาชน สัจจรไปมา สะดวก | หมู่ที่ 5,1กว้าง 8 เมตร ยาว 3,000 เมตร หนา 0.5 เมตร ปริมาตร 12,000 ลบ.ม. | 12,000,00 0 | 12,000,00 0 | 12,000,00 0 | 12,000,00 0 | 12,000,00 0 | ร้อยละ 60ของ ประชาชนที่ได้รับ ความพึงพอใจ | ประชาชน สัจจรไป มาสะดวก | อบจ. ชัยภูมิ อำเภอ ชัยใหญ่ ทาง หลวง ชนบท | กองช่าง |
| 23 | โครงการก่อสร้างถนนลูกรัง อัดบดสายบ้านหนองนก เขียน หมู่ที่ 3 ต.ตะโกทอง- โปร่งแดงเชื่อมถนนสาย เขื่อนล้นโปร่งเกตุ หมู่ที่ 1 ต. ท่ากูบ | ประชาชน สัจจรไปมา สะดวก | หมู่ที่ 1 กว้าง 6 เมตร ยาว 8,300 เมตร หนา 0.5 เมตร ปริมาตร 24,900 ลบ.ม. | 300,000 | 300,000 | 300,000 | 300,000 | 300,000 | ร้อยละ 60ของ ประชาชนที่ได้รับ ความพึงพอใจ | ประชาชน สัจจรไป มาสะดวก | อบจ. ชัยภูมิ อำเภอ ชัยใหญ่ ทาง หลวง ชนบท | กองช่าง |

| | | | | | | | | | | | | |
|--------|--|-------------------------------|---|----------------|----------------|----------------|----------------|----------------|---|-------------------------------|---|---------|
| 24 | โครงการก่อสร้างถนน ลูกรังอัดบดสายบ้านทุ่ง กระถิ่นพัฒนา หมู่ที่ 10 ถึงบ้านซำห้วยคุ่มประ รัมย์ซำ หมู่ที่ 10 | ประชาชน สัญจรไปมา สะดวก | หมู่ที่ 10 กว้าง 6 เมตร ยาว 7,000 เมตร หนา 0.5 เมตร ปริมาตร 21,000 ลบ. ม. | 300,000 | 300,000 | 300,000 | 300,000 | 300,000 | ร้อยละ 60ของ ประชาชน นที่ได้รับ ความพึง พอใจ | ประชาชน สัญจรไป มาสะดวก | อบจ. ชัยภูมิ อำเภอ ซำใหญ่ ทาง หลวง ชนบท | กองช่าง |
| 2 5 | โครงการก่อสร้างถนน ลูกรังอัดบดสายบ้าน เขื่อนล้น หมู่ที่ 1 -บ้าน ใหม่มาดี ตำบลบ้านขาม อำเภอจัตุรัส หมู่ที่ 1 | ประชาชน สัญจรไปมา สะดวก | หมู่ที่ 1 กว้าง 6 เมตร ยาว 6,000 เมตร หนา 0.5 เมตร ปริมาตร 18,000 ลบ. ม. | 250,000 | 250,000 | 250,000 | 250,000 | 250,000 | ร้อยละ 60ของ ประชาชน นที่ได้รับ ความพึง พอใจ | ประชาชน สัญจรไป มาสะดวก | อบจ. ชัยภูมิ อำเภอ ซำใหญ่ ทาง หลวง ชนบท | กองช่าง |
| 2 6 | ก่อสร้างถนนAsphalt Concrete ชั้นพื้นทางดิน ซีเมนต์ปรับปรุงคุณภาพ ด้วยยางธรรมชาติจาก บ้านโนนสะอาด ตำบล ซำใหญ่ถึงบ้านหนองนก เขียน ม.3-บ้านโปร่ง เกตุ ตำบลท่ากูป (หมู่ 3) | ประชาชน สัญจรไปมา สะดวก | หมู่ที่ 3 กว้าง 8 เมตร ยาว 3,000 เมตร หนา 0.5 เมตร ปริมาตร 12,000 ลบ. ม. | 20,000,00 0 | 20,000,00 0 | 20,000,00 0 | 20,000,00 0 | 20,000,00 0 | ร้อยละ 60ของ ประชาชน นที่ได้รับ ความพึง พอใจ | ประชาชน สัญจรไป มาสะดวก | อบจ. ชัยภูมิ อำเภอ ซำใหญ่ ทาง หลวง ชนบท | กองช่าง |

| | | | | | | | | | | | | |
|--------|--|-------------------------|--|----------------|----------------|----------------|----------------|----------------|---|-------------------------|--|---------|
| 27 | ก่อสร้างถนนAsphalt Concrete ชั้นพื้นทางดิน ซีเมนต์ปรับปรุงคุณภาพ ด้วยยางธรรมชาติสาย บ้านตะโกทอง หมู่ 5- บ้านเขื่อนลั่น หมู่ 1 - บ้านโปร่งเกตุ ตำบลท่ากูบ | ประชาชน สัญจรไปมา สะดวก | หมู่ที่ 5,1กว้าง 6 เมตร ยาว 2,600 เมตร หน้า 0.5 เมตร ปริมาตร 15,600 ลบ.ม. | 12,000,00 0 | 12,000,00 0 | 12,000,00 0 | 12,000,00 0 | 12,000,00 0 | ร้อยละ 60ของ ประชาชนที่ได้รับ ความพึงพอใจ | ประชาชน สัญจรไป มาสะดวก | อบจ. ชัยภูมิ อำเภอ ชัยใหญ่ ทาง หลวง ชนบท | กองช่าง |
| 2 8 | ก่อสร้างถนนAsphalt Concrete ชั้นพื้นทางดิน ซีเมนต์ปรับปรุงคุณภาพ ด้วยยางธรรมชาติ(หน้า วัดหมู่ที่ 2 ไปถึงคลอง ลำห้วยทราย(ม.2) | ประชาชน สัญจรไปมา สะดวก | หมู่ที่ 2 กว้าง 8 เมตร ยาว 3,000 เมตร หน้า 0.5 เมตร ปริมาตร 12,000 ลบ.ม. | 12,000,00 0 | 12,000,00 0 | 12,000,00 0 | 12,000,00 0 | 12,000,00 0 | ร้อยละ 60ของ ประชาชนที่ได้รับ ความพึงพอใจ | ประชาชน สัญจรไป มาสะดวก | อบจ. ชัยภูมิ อำเภอ ชัยใหญ่ ทาง หลวง ชนบท | กองช่าง |
| 2 9 | ก่อสร้างถนนAsphalt Concrete ชั้นพื้นทางดิน ซีเมนต์ปรับปรุงคุณภาพ ด้วยยางธรรมชาติ ระหว่างหมู่บ้านกับ หมู่บ้าน จากบ้านหนองนกเขียน ม.3-บ้านห้วยเจริญผล ม.4 | ประชาชน สัญจรไปมา สะดวก | หมู่ที่ 3,4 กว้าง 8 เมตร ยาว 3,000 เมตร หน้า 0.5 เมตร ปริมาตร 12,000 ลบ.ม. | 12,000,00 0 | 12,000,00 0 | 12,000,00 0 | 12,000,00 0 | 12,000,00 0 | ร้อยละ 60ของ ประชาชนที่ได้รับ ความพึงพอใจ | ประชาชน สัญจรไป มาสะดวก | อบจ. ชัยภูมิ อำเภอ ชัยใหญ่ ทาง หลวง ชนบท | กองช่าง |

| | | | | | | | | | | | | |
|----|---|-------------------------|--|------------|------------|------------|------------|------------|---|-------------------------|--|---------|
| 30 | ก่อสร้างถนนAsphalt Concrete ชั้นพื้นทางดิน ซีเมนต์ปรับปรุงคุณภาพ ด้วยยางธรรมชาติ ระหว่างหมู่บ้านกับ หมู่บ้าน(สายหมู่ 4 เชื่อมต่อถนนตะโกทอง เชื้อนล้น) | ประชาชน สัญจรไปมา สะดวก | หมู่ที่ 4 กว้าง 6 เมตร ยาว 2,000 เมตร หนา 0.5 เมตร ปริมาตร 6,000 ลบ.ม. | 8,000,000 | 8,000,000 | 8,000,000 | 8,000,000 | 8,000,000 | ร้อยละ 60ของ ประชาชนที่ได้รับ ความพึงพอใจ | ประชาชน สัญจรไป มาสะดวก | อบจ. ชัยภูมิ อำเภอ ชัยใหญ่ ทาง หลวง ชนบท | กองช่าง |
| 31 | ก่อสร้างถนนAsphalt Concrete ชั้นพื้นทางดิน ซีเมนต์ปรับปรุงคุณภาพ ด้วยยางธรรมชาติ ระหว่างหมู่บ้านกับ หมู่บ้านสายหมู่ 4 - หมู่ 8 (สายบึงไข่) | ประชาชน สัญจรไปมา สะดวก | หมู่ที่ 4,8 กว้าง 6 เมตร ยาว 2,500 เมตร หนา 0.5 เมตร ปริมาตร 7,500 ลบ.ม. | 10,000,000 | 10,000,000 | 10,000,000 | 10,000,000 | 10,000,000 | ร้อยละ 60ของ ประชาชนที่ได้รับ ความพึงพอใจ | ประชาชน สัญจรไป มาสะดวก | อบจ. ชัยภูมิ อำเภอ ชัยใหญ่ ทาง หลวง ชนบท | กองช่าง |
| 32 | ก่อสร้างถนนAsphalt Concrete ชั้นพื้นทางดิน ซีเมนต์ปรับปรุงคุณภาพ ด้วยยางธรรมชาติ ระหว่างหมู่บ้านจาก บ้านชัยใหม่-บ้านตลุกคูณ (ม.6) | ประชาชน สัญจรไปมา สะดวก | หมู่ที่ 6 กว้าง 6 เมตร ยาว 3,500 เมตร หนา 0.5 เมตร ปริมาตร 10,500 ลบ.ม. | 14,000,000 | 14,000,000 | 14,000,000 | 14,000,000 | 14,000,000 | ร้อยละ 60ของ ประชาชนที่ได้รับ ความพึงพอใจ | ประชาชน สัญจรไป มาสะดวก | อบจ. ชัยภูมิ อำเภอ ชัยใหญ่ ทาง หลวง ชนบท | กองช่าง |

| | | | | | | | | | | | | |
|----|--|-------------------------------|---|----------------|----------------|----------------|----------------|----------------|--|-------------------------------|--|---------|
| 3 | ก่อสร้างถนนAsphalt Concrete ชั้นพื้นทางดิน ซีเมนต์ปรับปรุงคุณภาพ ด้วยยางธรรมชาติ หมู่บ้านกับหมู่บ้าน (ทางเข้าบ้านหนองยาง พัฒนา ม.7-บ้านโลก หอยขมม.2 หน้าวัด) | ประชาชน สัญจรไปมา สะดวก | หมู่ที่ 2,7 กว้าง 6 เมตร ยาว 4,000 เมตร หนา 0.5 เมตร ปริมาตร 12,000 ลบ.ม. | 16,000,00 0 | 16,000,00 0 | 16,000,00 0 | 16,000,00 0 | 16,000,00 0 | ร้อยละ 60ของ ประชาชน ที่ได้รับ ความพึง พอใจ | ประชาชน สัญจรไป มาสะดวก | อบจ. ชัยภูมิ อำเภอ ซับใหญ่ ทาง หลวง ชนบท | กองช่าง |
| 34 | ก่อสร้างถนนAsphalt Concrete ชั้นพื้นทางดิน ซีเมนต์ปรับปรุงคุณภาพ ด้วยยางธรรมชาติ ระหว่างหมู่บ้านกับ หมู่บ้าน(สายหมู่ 8-หมู่ 4)สายใหม่(หมู่4) | ประชาชน สัญจรไปมา สะดวก | หมู่ที่ 4,8 กว้าง 6 เมตร ยาว10,000 เมตร หนา 0.5 เมตร ปริมาตร 40,000 ลบ.ม. | 12,000,00 0 | 12,000,00 0 | 12,000,00 0 | 12,000,00 0 | 12,000,00 0 | ร้อยละ 60ของ ประชาชน ที่ได้รับ ความพึง พอใจ | ประชาชน สัญจรไป มาสะดวก | อบจ. ชัยภูมิ อำเภอ ซับใหญ่ ทาง หลวง ชนบท | กองช่าง |
| 3 | 5 ก่อสร้างถนนAsphalt Concrete ชั้นพื้นทางดิน ซีเมนต์ปรับปรุงคุณภาพ ด้วยยางธรรมชาติบ้าน เชื้อนล้นเข้าหมู่บ้านถึง หน้าวัด(หมู่9) | ประชาชน สัญจรไปมา สะดวก | หมู่ที่ 9 กว้าง 8 เมตร ยาว 2,000 เมตร หนา 0.5 เมตร ปริมาตร 8,000 ลบ.ม. | 8,000,000 | 8,000,000 | 8,000,000 | 8,000,000 | 8,000,000 | ร้อยละ 60ของ ประชาชน ที่ได้รับ ความพึง พอใจ | ประชาชน สัญจรไป มาสะดวก | อบจ. ชัยภูมิ อำเภอ ซับใหญ่ ทาง หลวง ชนบท | กองช่าง |

| | | | | | | | | | | | | |
|--------|--|-------------------------------|---|----------------|----------------|----------------|----------------|----------------|---|-------------------------------|--|---------|
| 3 6 | ก่อสร้างถนนAsphalt Concrete ชั้นพื้นทางดิน ซีเมนต์ปรับปรุงคุณภาพ ด้วยยางธรรมชาติสาย บ้านเขื่อนลั่นถึงบ้านใหม่ นาดี ต.บ้านขาม(ม.1) | ประชาชน สัญจรไปมา สะดวก | หมู่ที่ 1 กว้าง 8 เมตร ยาว 4,000 เมตร หนา 0.5 เมตร ปริมาตร 16,000 ลบ. ม. | 16,000,00 0 | 16,000,00 0 | 16,000,00 0 | 16,000,00 0 | 16,000,00 0 | ร้อยละ 60ของ ประชาชน นที่ได้รับ ความพึง พอใจ | ประชาชน สัญจรไป มาสะดวก | อบจ. ชัยภูมิ อำเภอ ซับใหญ่ ทาง หลวง ชนบท | กองช่าง |
| 37 | ก่อสร้างถนนAsphalt Concrete ชั้นพื้นทางดิน ซีเมนต์ปรับปรุงคุณภาพ ด้วยยางธรรมชาติสาย ทุ่งกระถิน-บ้านซับห่าง ต.ซับใหญ่ (หมู่ 10) | ประชาชน สัญจรไปมา สะดวก | หมู่ที่ 10 กว้าง 8 เมตร ยาว 6,000 เมตร หนา 0.5 เมตร ปริมาตร 24,000 ลบ. ม. | 24,000,00 0 | 24,000,00 0 | 24,000,00 0 | 24,000,00 0 | 24,000,00 0 | ร้อยละ 60ของ ประชาชน นที่ได้รับ ความพึง พอใจ | ประชาชน สัญจรไป มาสะดวก | อบจ. ชัยภูมิ อำเภอ ซับใหญ่ ทาง หลวง ชนบท | กองช่าง |
| 3 8 | ก่อสร้างถนนAsphalt Concrete ชั้นพื้นทางดิน ซีเมนต์ปรับปรุงคุณภาพ ด้วยยางธรรมชาติจาก บ้านเขื่อนลั่นถึงบ้าน กลุ่มสูง(หมู่9) | ประชาชน สัญจรไปมา สะดวก | หมู่ที่ 9 กว้าง 8 เมตร ยาว 5,000 เมตร หนา 0.5 เมตร ปริมาตร 20,000 ลบ. ม. | 20,000,00 0 | 20,000,00 0 | 20,000,00 0 | 20,000,00 0 | 20,000,00 0 | ร้อยละ 60ของ ประชาชน นที่ได้รับ ความพึง พอใจ | ประชาชน สัญจรไป มาสะดวก | อบจ. ชัยภูมิ อำเภอ ซับใหญ่ ทาง หลวง ชนบท | กองช่าง |

| | | | | | | | | | | | | |
|--------|--|-------------------------------|--|-----------|-----------|-----------|-----------|-----------|--|-------------------------------|--|---------|
| 3 9 | ก่อสร้างถนนAsphalt Concrete ชั้นพื้นทางดิน ซีเมนต์ปรับปรุงคุณภาพ ด้วยยางธรรมชาติบ้าน ชัยใหม่-หนองประจักษ์- เขาดินวนา (หมู่11) | ประชาชน สัญจรไปมา สะดวก | หมู่ที่ 6,11 กว้าง 8 เมตร ยาว 2,000 เมตร หนา 0.5 เมตร ปริมาตร 8,000 ลบ.ม. | 8,000,000 | 8,000,000 | 8,000,000 | 8,000,000 | 8,000,000 | ร้อยละ 60ของ ประชาชน ที่ได้รับ ความพึง พอใจ | ประชาชน สัญจรไป มาสะดวก | อบจ. ชัยภูมิ อำเภอ ชัยใหญ่ ทาง หลวง ชนบท | กองช่าง |
| 40 | ก่อสร้างถนนAsphalt Concrete ชั้นพื้นทางดิน ซีเมนต์ปรับปรุงคุณภาพ ด้วยยางธรรมชาติจาก หมู่ที่ 5-หมู่ที่ 6 (หมู่ 5) | ประชาชน สัญจรไปมา สะดวก | หมู่ที่ 5,6 กว้าง 6 เมตร ยาว 2,900 เมตร หนา 0.5 เมตร ปริมาตร 17,400 ลบ. ม. | 8,000,000 | 8,000,000 | 8,000,000 | 8,000,000 | 8,000,000 | ร้อยละ 60ของ ประชาชน ที่ได้รับ ความพึง พอใจ | ประชาชน สัญจรไป มาสะดวก | อบจ. ชัยภูมิ อำเภอ ชัยใหญ่ ทาง หลวง ชนบท | กองช่าง |
| 41 | โครงการก่อสร้าง ถนนลาดยางแอสฟัลท์ติ กคอนกรีตจาก ถนนลาดยาง-โสกหอย ขม ถึงถนนคอนกรีตใน หมู่บ้าน หมู่ที่ 4 | ประชาชน สัญจรไปมา สะดวก | หมู่ที่ 4 กว้าง 8 เมตร ยาว 1,000 เมตร หนา 0.5 เมตร ปริมาตร 4,000 ลบ.ม. | 4,000,000 | 4,000,000 | 4,000,000 | 4,000,000 | 4,000,000 | ร้อยละ 60ของ ประชาชน ที่ได้รับ ความพึง พอใจ | ประชาชน สัญจรไป มาสะดวก | อบจ. ชัยภูมิ อำเภอ ชัยใหญ่ ทาง หลวง ชนบท | กองช่าง |

| | | | | | | | | | | | | |
|----|--|-------------------------|---|------------|------------|------------|------------|------------|---|-------------------------|--|---------|
| 42 | ก่อสร้างถนนAsphalt Concrete ชั้นพื้นทางดิน ซีเมนต์ปรับปรุงคุณภาพ ด้วยยางธรรมชาติจาก หัวยเจริญผล หมู่ที่ 4 – บ้านเขื่อนล้น หมู่ที่ 1 | ประชาชน สัญจรไปมา สะดวก | หมู่ที่ 4 กว้าง 6 เมตร ยาว 2,000 เมตร หนา 0.15 เมตร ปริมาตร 1,800 ลบ.ม. | 8,000,000 | 8,000,000 | 8,000,000 | 8,000,000 | 8,000,000 | ร้อยละ 60ของ ประชาชนที่ได้รับ ความพึงพอใจ | ประชาชน สัญจรไป มาสะดวก | อบจ. ชัยภูมิ อำเภอ ชัยใหญ่ ทาง หลวง ชนบท | กองช่าง |
| 43 | ก่อสร้างถนนAsphalt Concrete ชั้นพื้นทางดิน ซีเมนต์ปรับปรุงคุณภาพ ด้วยยางธรรมชาติ หมู่บ้านกับหมู่บ้าน (ทางเข้าบ้านหนองยาง พัฒนา ม.7-บ้านโสก หอยขมม.2) | ประชาชน สัญจรไปมา สะดวก | หมู่ที่ 2,7 กว้าง 6 เมตร ยาว 4,000 เมตร หนา 0.5 เมตร ปริมาตร 12,000 ลบ.ม. | 16,000,000 | 16,000,000 | 16,000,000 | 16,000,000 | 16,000,000 | ร้อยละ 60ของ ประชาชนที่ได้รับ ความพึงพอใจ | ประชาชน สัญจรไป มาสะดวก | อบจ. ชัยภูมิ อำเภอ ชัยใหญ่ ทาง หลวง ชนบท | กองช่าง |
| 44 | ก่อสร้างถนนAsphalt Concrete ชั้นพื้นทางดิน ซีเมนต์ปรับปรุงคุณภาพ ด้วยยางธรรมชาติ ระหว่างหมู่บ้านกับ หมู่บ้าน(สายหมู่ 8-หมู่ 4)สายใหม่(หมู่4)ข้าง บริษัทกั้งหันลม | ประชาชน สัญจรไปมา สะดวก | หมู่ที่ 4,8 กว้าง 6 เมตร ยาว5,000 เมตร หนา 0.5 เมตร ปริมาตร 40,000 ลบ.ม. | 12,000,000 | 12,000,000 | 12,000,000 | 12,000,000 | 12,000,000 | ร้อยละ 60ของ ประชาชนที่ได้รับ ความพึงพอใจ | ประชาชน สัญจรไป มาสะดวก | อบจ. ชัยภูมิ อำเภอ ชัยใหญ่ ทาง หลวง ชนบท | กองช่าง |

| | | | | | | | | | | | | |
|----|--|-------------------------|--|------------|------------|------------|------------|------------|---|-------------------------|--|---------|
| 45 | ก่อสร้างถนนAsphalt Concrete ชั้นพื้นทางดิน ซีเมนต์ปรับปรุงคุณภาพ ด้วยยางธรรมชาติ หมู่บ้านกับหมู่บ้านโลก หอยขมม.2 ผ่าน กลางบ้าน ถึงทางหลวง ชนบท | ประชาชน สัญจรไปมา สะดวก | หมู่ที่ 2 กว้าง 6 เมตร ยาว 4,000 เมตร หน้า 0.5 เมตร ปริมาตร 12,000 ลบ.ม. | 16,000,000 | 16,000,000 | 16,000,000 | 16,000,000 | 16,000,000 | ร้อยละ 60ของ ประชาชนที่ได้รับ ความพึงพอใจ | ประชาชน สัญจรไป มาสะดวก | อบจ. ชัยภูมิ อำเภอ ชัยใหญ่ ทาง หลวง ชนบท | กองช่าง |
| 46 | โครงการก่อสร้าง ถนนลาดยางแอสฟัลท์ติกคอนกรีต | ประชาชน สัญจรไปมา สะดวก | หมู่ที่ 1,2,3,4,5,6,7,8, 9,10,11 | 4,000,000 | 4,000,000 | 4,000,000 | 4,000,000 | 4,000,000 | ร้อยละ 60ของ ประชาชนที่ได้รับ ความพึงพอใจ | ประชาชน สัญจรไป มาสะดวก | อบจ. ชัยภูมิ อำเภอ ชัยใหญ่ ทาง หลวง ชนบท | กองช่าง |
| 47 | ก่อสร้างถนนAsphalt Concrete ชั้นพื้นทางดิน ซีเมนต์ปรับปรุงคุณภาพ ด้วยยางธรรมชาติ | ประชาชน สัญจรไปมา สะดวก | หมู่ที่ 1,2,3,4,5,6,7,8, 9,10,12 | 4,000,000 | 4,000,000 | 4,000,000 | 4,000,000 | 4,000,000 | ร้อยละ 60ของ ประชาชนที่ได้รับ ความพึงพอใจ | ประชาชน สัญจรไป มาสะดวก | อบจ. ชัยภูมิ อำเภอ ชัยใหญ่ ทาง หลวง ชนบท | กองช่าง |

| | | | | | | | | | | | | |
|----|---|-------------------------------|--|-----------|-----------|-----------|-----------|-----------|--|-------------------------------|--|---------|
| 48 | ก่อสร้างถนนAsphalt Concrete ชั้นพื้นทางดินซีเมนต์ปรับปรุงคุณภาพด้วยยางธรรมชาติ | ประชาชน สัญจรไปมา สะดวก | หมู่ที่ 1,2,3,4,5,6,7,8, 9,10,13 | 4,000,000 | 4,000,000 | 4,000,000 | 4,000,000 | 4,000,000 | ร้อยละ 60ของ ประชาชน ที่ได้รับ ความพึง พอใจ | ประชาชน สัญจรไป มาสะดวก | อบจ. ชัยภูมิ อำเภอ ซับใหญ่ ทาง หลวง ชนบท | กองช่าง |
| 49 | ก่อสร้างถนนดินชั้นพื้นทางดินซีเมนต์ปรับปรุงคุณภาพด้วยยางธรรมชาติ บ้านโนนสะอาด ตำบลซับใหญ่-บ้านหนองนกเขียน หมู่ที่ 3 ตำบลตะโกทอง อ.ซับใหญ่ | ประชาชน สัญจรไปมา สะดวก | หมู่ที่ 3 กว้าง 6 เมตร ยาว 2,600 เมตร ปริมาตร 15,600 ลบ. ม. | 5,000,000 | 5,000,000 | 5,000,000 | 5,000,000 | 5,000,000 | ร้อยละ 60ของ ประชาชน ที่ได้รับ ความพึง พอใจ | ประชาชน สัญจรไป มาสะดวก | อบจ. ชัยภูมิ อำเภอ ซับใหญ่ ทาง หลวง ชนบท | กองช่าง |
| 50 | ก่อสร้างถนนดินชั้นพื้นทางดินซีเมนต์ปรับปรุงคุณภาพด้วยยางธรรมชาติ บ้านตะโกทอง หมู่ที่ 5-บ้านหนองยางพัฒนา หมู่ที่ 7 ตำบลตะโกทอง อ.ซับใหญ่ | ประชาชน สัญจรไปมา สะดวก | หมู่ที่ 5,7 กว้าง 6 เมตร ยาว 1,080 เมตร ปริมาตร 6,480 ลบ.ม. | 2,000,000 | 2,000,000 | 2,000,000 | 2,000,000 | 2,000,000 | ร้อยละ 60ของ ประชาชน ที่ได้รับ ความพึง พอใจ | ประชาชน สัญจรไป มาสะดวก | อบจ. ชัยภูมิ อำเภอ ซับใหญ่ ทาง หลวง ชนบท | กองช่าง |

| | | | | | | | | | | | | |
|--------|--|--|--|-----------|-----------|-----------|-----------|-----------|--|---------------------------------------|---------------------------------------|---------|
| 51 | ก่อสร้างถนนลาดยางบ้านซับใหม่ หมู่ที่ 6-บ้านหนองประคู้ หมู่ที่ 11 ตำบลตะโกทอง อ.ซับใหญ่ | ประชาชนสัญจรไปมาสะดวก | หมู่ที่ 6,11 กว้าง 6 เมตร ยาว 3,000 เมตร หนา 0.05 เมตร ปริมาตร 9,000 ลบ.ม. | 2,000,000 | 2,000,000 | 2,000,000 | 2,000,000 | 2,000,000 | ร้อยละ 60ของประชาชนที่ได้รับ ความพึงพอใจ | ประชาชนสัญจรไปมาสะดวก | อบจ. ชัยภูมิ อำเภอซับใหญ่ ทางหลวงชนบท | กองช่าง |
| 5 2 | โครงการเสริมผิว Asphaltic Concrete รหัสทางหลวงท้องถิ่น ชย.ถ.93-005 สายบ้านเขื่อนลั่น หมู่ที่ 1 -บ้านกลุ่มสูง หมู่ที่ 9 ตำบลตะโกทอง | เพื่อให้ประชาชนมีถนนสำหรับใช้ในการคมนาคมได้อย่างสะดวก รวดเร็ว และลดอุบัติเหตุทางถนนได้ | เสริมผิวทาง Asphaltic Conceret ขนาดผิวจราจร กว้าง 5 เมตร ยาว 1,000 เมตร หนา 0.05 ม. หรือมีปริมาณพื้นที่ไม่น้อยกว่า 5,000 ตารางเมตร (ตามแบบมาตรฐานงานทางสำหรับอปท.) | 1,860,000 | 1,860,000 | 1,860,000 | 1,860,000 | 1,860,000 | มีถนนสำหรับ การคมนาคมที่สะดวกขึ้นร้อยละ 60 | ประชาชนสัญจรไปมาสะดวก และลดอุบัติเหตุ | อบจ. ชัยภูมิ อำเภอซับใหญ่ ทางหลวงชนบท | กองช่าง |

| | | | | | | | | | | | | |
|----|---|--|--|-----------|-----------|-----------|-----------|-----------|---|---------------------------------------|---------------------------------------|---------|
| 53 | โครงการถนนคอนกรีตเสริมเหล็ก รหัสทางหลวงท้องถิ่น ชย.ถ.57-017 สายบ้านห้วยเจริญผล -บ้านหนองนกเขียน หมู่ที่ 3 ตำบลตะโกทอง | เพื่อให้ประชาชนมีถนนสำหรับใช้ในการคมนาคมได้อย่างสะดวก รวดเร็ว และลดอุบัติเหตุทางถนนได้ | ก่อสร้างถนนคอนกรีตเสริมเหล็ก ขนาดกว้าง 5 เมตร ยาว 1,200 เมตร หนา 0.15 ม. หรือมีปริมาณพื้นที่ไม่น้อยกว่า 6,000 ตารางเมตร (ตามแบบมาตรฐานงานทางสำหรับอปท.) | 4,060,000 | 4,060,000 | 4,060,000 | 4,060,000 | 4,060,000 | มีถนนสำหรับ การคมนาคมที่สะดวก ขึ้นร้อยละ 60 | ประชาชนสัญจรไปมาสะดวก และลดอุบัติเหตุ | อบจ. ชัยภูมิ อำเภอซับใหญ่ ทางหลวงชนบท | กองช่าง |
| 54 | โครงการเสริมผิว Asphaltic Concrete รหัสทางหลวงท้องถิ่น ชย.ถ.57-003 สายบ้านโนนสะอาด -บ้านหนองนกเขียน หมู่ที่ 3 ตำบลตะโกทอง | เพื่อให้ประชาชนมีถนนสำหรับใช้ในการคมนาคมได้อย่างสะดวก รวดเร็ว และลดอุบัติเหตุทางถนนได้ | เสริมผิวทาง Asphaltic Conceret ขนาดผิวจราจร กว้าง 4 เมตร ยาว 690 เมตร หนา 0.05 ม. หรือมีปริมาณพื้นที่ไม่น้อยกว่า 2,760 ตารางเมตร (ตามแบบมาตรฐานงานทางสำหรับอปท.) | 1,040,000 | 1,040,000 | 1,040,000 | 1,040,000 | 1,040,000 | มีถนนสำหรับ การคมนาคมที่สะดวก ขึ้นร้อยละ 60 | ประชาชนสัญจรไปมาสะดวก และลดอุบัติเหตุ | อบจ. ชัยภูมิ อำเภอซับใหญ่ ทางหลวงชนบท | กองช่าง |

| | | | | | | | | | | | | |
|---|-----------------|--|--|-----------|-----------|-----------|-----------|-----------|--|---------------------------------------|--|---------|
| 5 | โครงการเสริมผิว | เพื่อให้ประชาชนมีถนนสำหรับใช้ในการคมนาคมได้อย่างสะดวก รวดเร็ว และลดอุบัติเหตุทางถนนได้ | เสริมผิวทาง Asphaltic Conceret ขนาดผิวจราจร กว้าง 5 เมตร ยาว 780 เมตร หนา 0.05 ม. หรือมีปริมาณพื้นที่ไม่น้อยกว่า 3,900 ตารางเมตร (ตามแบบมาตรฐานงานทางสำหรับอปท.) | 1,230,000 | 1,230,000 | 1,230,000 | 1,230,000 | 1,230,000 | มีถนนสำหรับ การคมนาคมที่สะดวกขึ้นร้อยละ 60 | ประชาชนสัญจรไปมาสะดวก และลดอุบัติเหตุ | อบจ. ชัยภูมิ อำเภอ ชัยใหญ่ ทางหลวงชนบท | กองช่าง |
| 5 | โครงการเสริมผิว | เพื่อให้ประชาชนมีถนนสำหรับใช้ในการคมนาคมได้อย่างสะดวก รวดเร็ว และลดอุบัติเหตุทางถนนได้ | เสริมผิวทาง Asphaltic Conceret ขนาดผิวจราจร กว้าง 5 เมตร ยาว 700 เมตร หนา 0.05 ม. หรือมีปริมาณพื้นที่ไม่น้อยกว่า 3,500 ตารางเมตร (ตามแบบมาตรฐานงานทางสำหรับอปท.) | 1,110,000 | 1,110,000 | 1,110,000 | 1,110,000 | 1,110,000 | มีถนนสำหรับ การคมนาคมที่สะดวกขึ้นร้อยละ 60 | ประชาชนสัญจรไปมาสะดวก และลดอุบัติเหตุ | อบจ. ชัยภูมิ อำเภอ ชัยใหญ่ ทางหลวงชนบท | กองช่าง |

ส่วนที่ 4

แนวทางการติดตามประเมินผล

1. การติดตามและประเมินผลยุทธศาสตร์

ในการจัดทำแผนพัฒนาท้องถิ่นนั้น จะต้องมีการติดตามและประเมินผลแผนพัฒนา โดยจะต้องติดตามและประเมินยุทธศาสตร์ ตามระเบียบกระทรวงมหาดไทย ว่าด้วยการจัดทำแผนขององค์กรปกครองส่วนท้องถิ่น พ.ศ. 2548 หมวด 6 ข้อ 29 และระเบียบกระทรวงมหาดไทย ว่าด้วยการจัดทำแผนขององค์กรปกครองส่วนท้องถิ่น (ฉบับที่ 2) พ.ศ. 2559 ข้อ 13 (3) ตามระเบียบกระทรวงมหาดไทย ว่าด้วยการจัดทำแผนขององค์กรปกครองส่วนท้องถิ่น (ฉบับที่ 2) พ.ศ. 2559 ข้อ 13 และในการประเมินแผนนั้นจะต้อง ดำเนินการประเมินคุณภาพของแผนยุทธศาสตร์การพัฒนาตามแนวทางการติดตามและประเมินผลยุทธศาสตร์เพื่อสอดคล้องแผนพัฒนาท้องถิ่นสี่ปีขององค์กรปกครองส่วนท้องถิ่น แจกตามหนังสือกระทรวงมหาดไทย ที่ มท 0810.2/ว 5797 ลงวันที่ 10 ตุลาคม 2559 เรื่อง แนวทางและหลักเกณฑ์การจัดทำและประสานแผนพัฒนาท้องถิ่นสี่ปี (พ.ศ. 2561 – 2564) ขององค์กรปกครองส่วนท้องถิ่น ตามระเบียบกระทรวงมหาดไทย ว่าด้วยการจัดทำแผนขององค์กรปกครองส่วนท้องถิ่น (ฉบับที่ 2) พ.ศ. 2559

2. การติดตามและประเมินผลโครงการ

ในการจัดทำแผนพัฒนาท้องถิ่นนั้น จะต้องมีการติดตามและประเมินผลแผนพัฒนา โดยจะต้องติดตามและประเมินยุทธศาสตร์ ตามระเบียบกระทรวงมหาดไทย ว่าด้วยการจัดทำแผนขององค์กรปกครองส่วนท้องถิ่น พ.ศ. 2548 หมวด 6 ข้อ 29 และระเบียบกระทรวงมหาดไทย ว่าด้วยการจัดทำแผนขององค์กรปกครองส่วนท้องถิ่น (ฉบับที่ 2) พ.ศ. 2559 ข้อ 13 2. ตามระเบียบกระทรวงมหาดไทย ว่าด้วยการจัดทำแผนขององค์กรปกครองส่วนท้องถิ่น (ฉบับที่ 2) พ.ศ. 2559 ข้อ 13 และในการประเมินแผนนั้นจะต้อง ดำเนินการประเมินคุณภาพของแผนยุทธศาสตร์การพัฒนาตามแนวทางการติดตามและประเมินผลยุทธศาสตร์เพื่อสอดคล้องแผนพัฒนาท้องถิ่นสี่ปีขององค์กรปกครองส่วนท้องถิ่น แจกตามหนังสือกระทรวงมหาดไทย ที่ มท 0810.2/ว 5797 ลงวันที่ 10 ตุลาคม 2559 เรื่อง แนวทางและหลักเกณฑ์การจัดทำและประสานแผนพัฒนาท้องถิ่นสี่ปี (พ.ศ. 2561 – 2564) ขององค์กรปกครองส่วนท้องถิ่น ตามระเบียบกระทรวงมหาดไทย ว่าด้วยการจัดทำแผนขององค์กรปกครองส่วนท้องถิ่น (ฉบับที่ 2) พ.ศ. 2559

การติดตามถือได้ว่าเป็นเครื่องมือที่จำเป็นในการปรับปรุงประสิทธิภาพของโครงการที่ดำเนินการอยู่ โดยที่ “การติดตาม” (Monitoring) หมายถึง กิจกรรมภายในโครงการซึ่งถูกออกแบบมา เพื่อให้ข้อมูลป้อนกลับ (Feedback) เกี่ยวกับการดำเนินงานโครงการ ปัญหาที่กำลังเผชิญอยู่และประสิทธิภาพของวิธีการดำเนินงาน หากไม่มีระบบติดตามของโครงการแล้ว ย่อมส่งผลให้เกิดความล่าช้าในการดำเนินงานให้ลุ่ล่ง ค่าใช้จ่ายโครงการสูงเกินกว่าที่กำหนดไว้ กลุ่มเป้าหมายหลักของโครงการไม่ได้รับประโยชน์หรือได้รับประโยชน์น้อยกว่าที่ควรจะเป็น เกิดปัญหาในการควบคุมคุณภาพของการดำเนินงานเสียเวลาในการตรวจสอบความขัดแย้งในการปฏิบัติงานภายในหน่วยงานหรือระหว่างหน่วยงานกับกลุ่มเป้าหมายที่ได้รับประโยชน์จากโครงการ

ในทางตรงกันข้ามหากโครงการมีระบบติดตามที่ดีแล้ว จะก่อให้เกิดประสิทธิภาพในการใช้ต้นทุน (Cost-effective) ดำเนินงานด้านต่างๆ ยกตัวอย่างเช่น การให้ข้อมูลป้อนกลับเกี่ยวกับการบรรลุเป้าหมายของโครงการ

ต่างๆ, การระบุปัญหาที่เกิดขึ้นในโครงการและการเสนอทางแก้ปัญหา, การติดตามดูความสามารถในการเข้าถึงโครงการของกลุ่มเป้าหมาย, การติดตามดูประสิทธิภาพในการดำเนินงานของส่วนต่างๆ ในโครงการ และการเสนอวิธีการปรับปรุงการดำเนินงาน

โดยส่วนใหญ่แล้วผู้บริหารโครงการมักจะไม่ให้ความสำคัญกับการวางระบบติดตามโครงการ เนื่องจากว่าเป็นสิ่งที่ต้องใช้เทคนิคเชิงวิชาการค่อนข้างสูง จึงปล่อยให้เจ้าหน้าที่ของหน่วยงานระดับสูงกว่าเป็นผู้ดำเนินการ นอกจากนี้ยังเสียค่าใช้จ่ายสูง และก่อให้เกิดความยุ่งยากซับซ้อนในทางปฏิบัติ อย่างไรก็ตามในความเป็นจริงแล้วขึ้นอยู่กับความจำเป็นและทรัพยากรที่มีอยู่ในแต่ละโครงการ เพราะฉะนั้นจะเห็นได้ว่าการวางระบบติดตามไม่จำเป็นที่จะต้องแบกรับภาระต้นทุนที่สูงหรือมีความซับซ้อนแต่อย่างใด บางโครงการมีระบบติดตามที่อาศัยพนักงานชั่วคราว (Part-time) เพียงคนเดียว โดยมีหน้าที่จัดทำรายงานการติดตามประจำไตรมาส หรือในบางโครงการอาศัยพนักงานเต็มเวลา (Full-time) เพียงจำนวนหนึ่งที่มีความเชี่ยวชาญในการทำการศึกษติดตามเพื่อจะเลือกใช้วิธีติดตามที่ก่อให้เกิดประสิทธิภาพในการใช้ต้นทุนสูงสุด

ในส่วนของ “การประเมินผล” นั้น เป็นสิ่งหนึ่งที่สำคัญสำหรับการดำเนินการเช่นเดียวกับการติดตาม เพราะผลที่ได้จากการประเมินจะใช้ในการปรับปรุง แก้ไข การขยายขอบเขต หรือการยุติการดำเนินการซึ่งขึ้นอยู่กับวัตถุประสงค์ของการประเมิน การประเมินผลแผนงานจึงเป็นสิ่งที่บ่งชี้ว่า แผนงานที่กำหนดไว้ได้มีการปฏิบัติหรือไม่อย่างไร อันเป็นตัวชี้วัดว่าแผนหรือโครงการที่ได้ดำเนินการไปแล้วนั้นให้ผลเป็นอย่างไร นำไปสู่ความสำเร็จตามแผนงานที่กำหนดไว้หรือไม่ อีกทั้งการติดตามและประเมินผลยังเป็นการตรวจสอบดูว่ามีความสอดคล้องกับการใช้ทรัพยากร(งบประมาณ)เพียงใด ซึ่งผลที่ได้จากการติดตามและประเมินผลถือเป็นข้อมูลย้อนกลับ (Feedback) ที่สามารถนำไปในการปรับปรุงและการตัดสินใจต่อไป นอกจากนี้ การประเมินผลยังถือเป็นกระบวนการตัดสินใจคุณค่าและการตัดสินใจอย่างมีหลักเกณฑ์โดยใช้ข้อมูลที่เก็บรวบรวมอย่างเป็นระบบ มีความเที่ยงตรง เป็นปรนัย เชื่อถือได้

ในการดำเนินโครงการหรือกิจกรรมการพัฒนาให้เป็นไปตามวัตถุประสงค์และเป้าหมายที่กำหนดไว้ในแผนพัฒนาท้องถิ่น (พ.ศ.2566-2570) นั้น เมื่อแผนพัฒนาท้องถิ่นได้รับการอนุมัติและประกาศใช้ตามระเบียบฯ แล้ว คณะกรรมการสนับสนุนการจัดทำแผนพัฒนาองค์การบริหารส่วนตำบลระดับใหญ่จะร่วมกับแต่ละส่วนงานที่รับผิดชอบรวบรวมแผนงาน โครงการต่างๆ เพื่อจัดทำร่างแผนดำเนินงานเสนอขอรับความเห็นชอบจากคณะกรรมการพัฒนาองค์การบริหารส่วนตำบลละโกของคณะผู้บริหาร และประกาศใช้เป็นแผนดำเนินงานต่อไป โดยจะต้องจัดทำให้แล้วเสร็จภายในเดือนธันวาคมของปีงบประมาณนั้น

การติดตามและประเมินผลแผนพัฒนาขององค์การบริหารส่วนตำบลละโกของ ได้กำหนดแยกออกเป็น 3 ส่วน คือ

1. องค์กรหรือหน่วยงานในการติดตามและประเมินผล

คณะกรรมการติดตามประเมินผลแผนพัฒนาองค์การบริหารส่วนตำบลละโกของ มีอำนาจหน้าที่ในการกำหนดแนวทาง วิธีการติดตามและประเมินผล ดำเนินการติดตามและประเมินผลแผนพัฒนา รายงานผลและเสนอความเห็นซึ่งได้จากการติดตามและประเมินผลแผนพัฒนาต่อผู้บริหารท้องถิ่น เพื่อให้ผู้บริหารท้องถิ่นเสนอต่อสภาท้องถิ่น คณะกรรมการพัฒนาท้องถิ่น และประกาศผลการติดตามและประเมินผลแผนพัฒนาให้ประชาชนในท้องถิ่นได้ทราบโดยทั่วกันอย่างน้อยปีละ1ครั้ง ภายในเดือนธันวาคมของทุกปี โดยให้ติดประกาศโดยเปิดเผยไม่น้อยกว่าสามสิบวัน และแต่งตั้งคณะอนุกรรมการหรือคณะทำงานเพื่อช่วยปฏิบัติงานตามที่เห็นสมควร

2. วิธีการติดตามและประเมินผล

หน่วยงาน(สำนัก, กอง) เจ้าของโครงการ/กิจกรรมดำเนินการตามแผนดำเนินงาน เป็นผู้รายงานผลการดำเนินการให้แก่สำนักปลัดองค์การบริหารส่วนตำบลซึ่งเป็นหน่วยงานธุรการกลาง เพื่อรวบรวมและสรุปเป็นภาพรวมเสนอต่อคณะกรรมการติดตามและประเมินผลแผนพัฒนาองค์การบริหารส่วนตำบลตะโกทอง พิจารณาและเสนอความเห็นซึ่งได้จากการติดตามและประเมินผลแผนพัฒนาต่อผู้บริหารท้องถิ่น เพื่อให้ผู้บริหารท้องถิ่นเสนอต่อสภาท้องถิ่น คณะกรรมการพัฒนาท้องถิ่น ประกาศผลการติดตามและประเมินผลแผนพัฒนาให้ประชาชนในท้องถิ่นได้ทราบ

3. ระยะเวลาในการติดตามและประเมินผล

ในการติดตามและประเมินผลแผนพัฒนาขององค์การบริหารส่วนตำบลตะโกทอง กำหนดให้มีการติดตามและประเมินผลปีละ 1 ครั้ง คือ

ครั้งที่ 1 ภายในเดือน ธันวาคม ของทุกปี

3. สรุปผลการพัฒนาท้องถิ่นในภาพรวม

3.1 การวัดผลในเชิงปริมาณและเชิงคุณภาพ

(1) การวัดผลในเชิงปริมาณ

ตามที่องค์การบริหารส่วนตำบลซบใหญ่ได้ดำเนินการจัดทำแผนพัฒนาขึ้นมาเพื่อใช้เป็นเครื่องมือในการพัฒนาเทศบาลให้บรรลุเป้าหมายที่วางไว้ เกิดประสิทธิภาพประสิทธิผลสูงสุดในการแก้ไขปัญหาให้กับประชาชน ในการจัดทำแผนพัฒนานั้นจะต้องมีการติดตามและประเมินแผนพัฒนา ตามระเบียบกระทรวงมหาดไทย ว่าด้วยการจัดทำแผนขององค์กรปกครองส่วนท้องถิ่น พ.ศ. 2548 หมวด 6 ข้อ 29 และระเบียบกระทรวงมหาดไทย ว่าด้วยการจัดทำแผนขององค์กรปกครองส่วนท้องถิ่น (ฉบับที่ 2) พ.ศ. 2559 ข้อ 13 โดยคณะกรรมการติดตามและประเมินแผนพัฒนาเป็นผู้ดำเนินการติดตามและประเมินผลแผนพัฒนา ซึ่งคณะกรรมการจะต้องดำเนินการกำหนดแนวทาง วิธีการในการติดตามและประเมินผลแผนพัฒนา ดำเนินการติดตามและประเมินผลแผนพัฒนา รายงานผลและเสนอความเห็นซึ่งได้จากการติดตามและประเมินผลแผนพัฒนาต่อผู้บริหารท้องถิ่น เพื่อให้ผู้บริหารท้องถิ่น เสนอต่อสภาท้องถิ่น และคณะกรรมการพัฒนาท้องถิ่น พร้อมทั้งประกาศผลการติดตามและประเมินผลแผนพัฒนาให้ประชาชนในท้องถิ่นทราบในที่เปิดเผยภายในสิบห้าวันนับแต่วันรายงานผลและเสนอความเห็นดังกล่าวและต้องปิดประกาศไว้เป็นระยะเวลาไม่น้อยกว่าสามสิบวันโดยอย่างน้อยปีละครั้ง ภายในเดือนธันวาคมของทุกปี

โดยเครื่องมือที่ใช้ในการติดตามและประเมินผลในเชิงปริมาณ มีดังนี้

แบบที่ 1 การกำกับกับการจัดทำแผนยุทธศาสตร์ขององค์กรปกครองส่วนท้องถิ่น

แบบที่ 2 แบบติดตามผลการดำเนินงานขององค์กรปกครองส่วนท้องถิ่น

แบบที่ 3/1 แบบประเมินผลการดำเนินงานตามแผนยุทธศาสตร์

แบบประเมินคุณภาพของแผนพัฒนา

(แจ้งตามหนังสือกระทรวงมหาดไทย ที่ มท 0810.2/ว 0703 ลงวันที่ 2 กุมภาพันธ์ 2558 เรื่อง แนวทางและหลักเกณฑ์การจัดทำและประสานแผนสามปีขององค์กรปกครองส่วนท้องถิ่น ข้อ 7 การวัดคุณภาพของแผนพัฒนาท้องถิ่น ตามนัยหนังสือกระทรวงมหาดไทย ด่วนที่สุด ที่ มท 0810.2/ว 4830 ลงวันที่ 22 พฤศจิกายน 2556 ให้แล้วเสร็จภายใน 15 วัน นับแต่วันประกาศใช้แผนพัฒนาท้องถิ่น)

การติดตามและประเมินผลด้วยระบบ e-plan (www.dla.go.th)

(๒) การวัดผลในเชิงคุณภาพ

การจัดผลเชิงคุณภาพ องค์การบริหารส่วนตำบลซับใหญ่ ใช้การสำรวจความพึงพอใจในการวัดผลเชิงคุณภาพโดยภาพรวม โดยได้มีการประเมินความพึงพอใจ ซึ่งการประเมินความพึงพอใจทำให้ทราบถึงผลเชิงคุณภาพในการดำเนินงานของเทศบาลในภาพรวม

โดยเครื่องมือที่ใช้ในการประเมินความพึงพอใจ มีดังนี้

ตามระเบียบกระทรวงมหาดไทย ว่าด้วยการจัดทำแผนพัฒนาขององค์กรปกครองส่วนท้องถิ่น พ.ศ. 2548 แก้ไขเพิ่มเติม (ฉบับที่ 2) พ.ศ. 2559 หมวด 6 การติดตามและประเมินผลแผนพัฒนา ข้อ 28-31 ได้กำหนดให้มีคณะกรรมการติดตามและประเมินผลแผนพัฒนาท้องถิ่น ซึ่งประกอบด้วย

| ลำดับที่ | ตำแหน่ง | จำนวน (คน) |
|----------|---|------------|
| 1 | สมาชิกสภาท้องถิ่นที่สภาท้องถิ่นคัดเลือก | 3 |
| 2 | ผู้แทนประชาคมท้องถิ่นที่ประชาคมท้องถิ่นคัดเลือก | 2 |
| 3 | ผู้แทนหน่วยงานที่เกี่ยวข้องที่ผู้บริหารท้องถิ่นคัดเลือก | 2 |
| 4 | หัวหน้าส่วนการบริหารที่คัดเลือกกันเอง | 2 |
| 5 | ผู้ทรงคุณวุฒิที่ผู้บริหารท้องถิ่นคัดเลือก | 2 |

โดยให้คณะกรรมการเลือกกรรมการหนึ่งคนทำหน้าที่ประธานคณะกรรมการ และกรรมการอีกหนึ่งคนทำหน้าที่เลขานุการของคณะกรรมการ และคณะกรรมการให้มีวาระอยู่ในตำแหน่งคราวละสองปีและอาจได้รับการคัดเลือกอีกได้

คณะกรรมการติดตามและประเมินผลแผนพัฒนาท้องถิ่น มีอำนาจหน้าที่ดังต่อไปนี้

- กำหนดแนวทาง วิธีการในการติดตามและประเมินผลแผนพัฒนา
- ดำเนินการติดตามและประเมินผลแผนพัฒนา
- รายงานผล และเสนอความเห็นซึ่งได้จากการติดตามและประเมินผลแผนพัฒนาต่อผู้บริหารท้องถิ่น เพื่อให้ผู้บริหารท้องถิ่นเสนอต่อสภาท้องถิ่น คณะกรรมการพัฒนาท้องถิ่น และการประกาศผลการติดตามและประเมินผลแผนพัฒนาให้ประชาชนในท้องถิ่นได้ทราบโดยทั่วกัน อย่างน้อยปีละหนึ่งครั้ง ภายในเดือนธันวาคมของทุกปี ทั้งนี้ให้ติดประกาศโดยเปิดเผยไม่น้อยกว่าสามสิบวัน

- แต่งตั้งคณะอนุกรรมการหรือคณะทำงานเพื่อช่วยปฏิบัติงานตามที่เห็นสมควร

โดยใช้กรอบและแนวทางการติดตามและประเมินผล

ชื่อองค์กรปกครองส่วนท้องถิ่น...องค์การบริหารส่วนตำบลตะโกทอง...อำเภอซับใหญ่...จังหวัดชัยภูมิ

| ประเด็นการประเมิน | มี การดำเนินงาน | ไม่มี การดำเนินงาน |
|---|--------------------|-----------------------|
| ส่วนที่ 1 คณะกรรมการพัฒนาท้องถิ่น | | |
| 1. มีการจัดตั้งคณะกรรมการพัฒนาท้องถิ่นเพื่อจัดทำแผนพัฒนาท้องถิ่น | | |
| 2. มีการจัดประชุมคณะกรรมการพัฒนาท้องถิ่นเพื่อจัดทำแผนพัฒนาท้องถิ่น | | |
| 3. มีการจัดประชุมอย่างต่อเนื่องสม่ำเสมอ | | |
| 4. มีการจัดตั้งคณะกรรมการสนับสนุนการจัดทำแผนพัฒนาท้องถิ่น | | |
| 5. มีการจัดประชุมคณะกรรมการสนับสนุนการจัดทำแผนพัฒนาท้องถิ่น | | |
| 6. มีคณะกรรมการพัฒนาท้องถิ่นและประชาคมท้องถิ่นพิจารณาแผนยุทธศาสตร์การพัฒนา | | |
| ส่วนที่ 2 การจัดทำแผนพัฒนาท้องถิ่น | | |
| 7. มีการรวบรวมข้อมูลและปัญหาสำคัญของท้องถิ่นมาจัดทำฐานข้อมูล | | |
| 8. มีการเปิดโอกาสให้ประชาชนเข้ามามีส่วนร่วมในการจัดทำแผน | | |
| 9. มีการวิเคราะห์ศักยภาพของท้องถิ่น (SWOT) เพื่อประเมินสถานการณ์การพัฒนาท้องถิ่น | | |
| 10. มีการกำหนดวิสัยทัศน์และภารกิจหลักการพัฒนาท้องถิ่นที่สอดคล้องกับศักยภาพของท้องถิ่น | | |
| 11. มีการกำหนดวิสัยทัศน์และภารกิจหลักการพัฒนาท้องถิ่นที่สอดคล้องกับยุทธศาสตร์จังหวัด | | |
| 12. มีการกำหนดจุดมุ่งหมายเพื่อการพัฒนาที่ยั่งยืน | | |
| 13. มีการกำหนดเป้าหมายการพัฒนาท้องถิ่น | | |
| 14. มีการกำหนดยุทธศาสตร์การพัฒนาและแนวทางการพัฒนา | | |
| 15. มีการกำหนดยุทธศาสตร์ที่สอดคล้องกับยุทธศาสตร์ของจังหวัด | | |
| 16. มีการอนุมัติและประกาศใช้แผนยุทธศาสตร์การพัฒนา | | |
| 17. มีการจัดทำบัญชีกลุ่มโครงการในแผนยุทธศาสตร์ | | |
| 18. มีการกำหนดรูปแบบการติดตามประเมินผลแผนยุทธศาสตร์ | | |

ผลการดำเนินงานในแต่ละยุคศาสตร์

ยุคศาสตร์ที่ ด้าน.....

- 1) ความพึงพอใจของผู้เกี่ยวข้อง สํารวจความคิดเห็น.....คน

| ประเด็น | | พอใจมาก | พอใจ | ไม่พอใจ |
|---------------|--|---------|------|---------|
| | | (%) | (%) | (%) |
| 1 | มีการเปิดโอกาสให้ประชาชนมีส่วนร่วมในโครงการ/กิจกรรม | | | |
| 2 | มีการประชาสัมพันธ์ให้ประชาชนรับรู้ข้อมูลของโครงการ/กิจกรรม | | | |
| 3 | มีการเปิดโอกาสให้ประชาชนแสดงความคิดเห็นในโครงการ/กิจกรรม | | | |
| 4 | มีการรายงานผลการดำเนินงานของโครงการ/กิจกรรมต่อสาธารณะ | | | |
| 5 | การเปิดโอกาสให้ประชาชนตรวจสอบการดำเนินโครงการ/กิจกรรม | | | |
| 6 | การดำเนินงานเป็นไปตามระยะเวลาที่กำหนด | | | |
| 7 | ผลการดำเนินโครงการ/กิจกรรมนำไปสู่การแก้ไขปัญหาของประชาชนในท้องถิ่น | | | |
| 8 | การแก้ไขปัญหา และการตอบสนองของความต้องการของประชาชน | | | |
| 9 | ประโยชน์ที่ประชาชนได้รับจากการดำเนินโครงการ/กิจกรรม | | | |
| ภาพรวม | | | | |

ผลการดำเนินงานในแต่ละยุคศาสตร์

เกณฑ์การพิจารณา : หากค่าคะแนนเฉลี่ยความพึงพอใจเท่ากับ 0 หรือใกล้ 0 แสดงว่าผลการดำเนินงานตามแผน ยุคศาสตร์ของ อบท. ไม่ประสบความสำเร็จ หากค่าคะแนนความพึงพอใจเท่ากับ 5 แสดงว่าผลการดำเนินงานใน ยุคศาสตร์นั้นๆ ประสบความสำเร็จปานกลาง และหากค่าคะแนนเท่ากับ 10 หรือใกล้เคียง แสดงว่าผลดำเนินงาน ตามแผนยุคศาสตร์ของ อบท. ในยุคศาสตร์นั้นๆ ประสบผลสำเร็จมากที่สุด

การเปลี่ยนแปลงของชุมชนตามตัวชี้วัดที่เลือก

เกณฑ์การพิจารณา : เปรียบเทียบกับข้อมูลในปีก่อนหน้านี้ โดย (1) กรณี อบท.เลือกตัวชี้วัดที่เมื่อหน่วยที่วัดเพิ่ม แสดงว่าชุมชนมีการเปลี่ยนแปลงไปในทางที่ดี เช่น รายได้ครัวเรือนที่มีไฟฟ้าใช้ เกณฑ์ในการพิจารณาจะพิจารณาว่า หลังดำเนินการตามแผนนั้นๆ แล้วหน่วยที่ทำการวัดเพิ่มขึ้นหรือไม่ ถ้าเพิ่มแสดงว่า อบท.สามารถดำเนินงานได้ตาม แผนที่กำหนด แต่หากว่าหน่วยวัดเท่าเดิม หรือลดลง แสดงว่า อบท.ไม่สามารถดำเนินงานได้ตามแผน

ตารางแสดงจำนวนความถี่ และร้อยละของระดับความพึงพอใจต่อผลการดำเนินงานใน

ภาพรวม

| ประเด็น | พอใจมาก | | พอใจ | | ไม่พอใจ | | รวม | |
|--|---------------|--------|---------------|--------|---------------|--------|---------------|--------|
| | จำนวน (คน) | ร้อยละ | จำนวน (คน) | ร้อยละ | จำนวน (คน) | ร้อยละ | จำนวน (คน) | ร้อยละ |
| 1) มีการเปิดโอกาสให้ประชาชนมีส่วนร่วมในโครงการ /กิจกรรม | | | | | | | | |
| 2) มีการประชาสัมพันธ์ให้ประชาชนรับรู้ข้อมูลของโครงการ /กิจกรรม | | | | | | | | |
| 3) มีการเปิดโอกาสให้ประชาชนแสดงความคิดเห็นในโครงการ /กิจกรรม | | | | | | | | |
| 4) มีการรายงานผลการดำเนินงานของโครงการ /กิจกรรมต่อสาธารณะ | | | | | | | | |
| 5) มีความโปร่งใสในการดำเนินโครงการ /กิจกรรม | | | | | | | | |
| 6) การดำเนินงานเป็นไปตามระยะเวลาที่กำหนด | | | | | | | | |
| 7) ผลการดำเนินโครงการ /กิจกรรมนำไปสู่การแก้ไขปัญหา | | | | | | | | |
| 8) การแก้ไขปัญหา และการตอบสนองความต้องการของประชาชน | | | | | | | | |
| 9) ประโยชน์ที่ประชาชนได้รับจากการดำเนินโครงการ /กิจกรรม | | | | | | | | |
| ค่าเฉลี่ยระดับความพึงพอใจในภาพรวม | | | | | | | | |

เกณฑ์การพิจารณา : หากสัดส่วนของประชาชนที่พอใจและพอใจมากมีมากกว่าร้อยละ 50 แสดงว่าองค์กรปกครองส่วนท้องถิ่นสามารถดำเนินงานได้บรรลุตามเป้าหมายที่กำหนด แต่ถ้าหากมีร้อยละของประชาชนที่พอใจปานกลางและพอใจมาน้อยกว่าร้อยละ 50 แสดงว่าองค์กรปกครองส่วนท้องถิ่นไม่สามารถดำเนินงานได้บรรลุตามเป้าหมายที่กำหนด

4. ข้อเสนอแนะในการจัดทำแผนพัฒนาท้องถิ่นในอนาคต

4.1 ผลกระทบนำไปสู่ออนาคต

1. เกิดการพัฒนาพัฒนาที่ล่าช้า เพราะการดำเนินงานต่างๆ ขององค์กรปกครองส่วนท้องถิ่นต้องผ่านกระบวนการหลายขั้นตอน สลับซับซ้อน
2. ประชาชนอาจเกิดความเบื่อหน่ายกับกระบวนการจัดทำแผนที่มีความยุ่งยากมากขึ้น
3. ปัญหาอาจไม่ได้รับการแก้ไขอย่างตรงจุดเพราะข้อจำกัดของระเบียบกฎหมายที่ทำให้ยากและบางเรื่องอาจทำไม่ได้

4.2 ข้อสังเกต ข้อเสนอแนะ ผลจากการพัฒนา

- 1) การจัดทำแผนพัฒนาท้องถิ่นสี่ปีควรพิจารณาใช้แผนยุทธศาสตร์การพัฒนามาเป็นกรอบในการจัดทำแผนพัฒนาท้องถิ่นสี่ปีและให้มีความสอดคล้องกัน
- 2) การจัดทำแผนพัฒนาท้องถิ่นสี่ปีควรพิจารณางบประมาณและคำนึงถึงสถานะการคลังในการพิจารณาโครงการ/กิจกรรม ที่จะบรรจุในแผนพัฒนาท้องถิ่นสี่ปี
- 3) ควรเร่งรัดให้มีการดำเนินโครงการ/กิจกรรม ที่ตั้งในข้อบัญญัติงบประมาณรายจ่ายให้สามารถดำเนินการได้ในปีงบประมาณนั้น
- 4) องค์การบริหารส่วนตำบล ควรพิจารณาตั้งงบประมาณให้เพียงพอและเหมาะสมกับกับภารกิจแต่ละด้านที่ต้องดำเนินการ ซึ่งจะช่วยลดปัญหาในการโอนเพิ่ม โอนลด โอนตั้งจ่ายรายการใหม่

.....



ประกาศองค์การบริหารส่วนตำบลตะโกทอง
เรื่อง การใช้แผนพัฒนาท้องถิ่น พ.ศ. ๒๕๖๖ - ๒๕๗๐

เพื่อให้เป็นไปตามระเบียบกระทรวงมหาดไทยว่าด้วยการจัดทำแผนพัฒนาท้องถิ่น ของ องค์การปกครองส่วนท้องถิ่น พ.ศ. ๒๕๔๘ และที่แก้ไขเพิ่มเติมฉบับที่ ๒ พ.ศ. ๒๕๕๙ หมวด ๔ ข้อ ๒๒ และ หมวด ๕ ข้อ ๒๔ และที่แก้ไขเพิ่มเติมถึงปัจจุบัน องค์การบริหารส่วนตำบลตะโกทอง โดยความเห็นชอบ ของสภาองค์การบริหารส่วนตำบลตะโกทอง ในการประชุมสภาสมัยสามัญ สมัยที่ ๒ ประจำปี ๒๕๖๔ เมื่อวันที่ ๑๕ มิถุนายน พ.ศ. ๒๕๖๔ จึงประกาศใช้แผนพัฒนาท้องถิ่น พ.ศ. ๒๕๖๖ - ๒๕๗๐ สำหรับ ใช้ในการพัฒนาองค์การบริหารส่วนตำบลตะโกทอง ต่อไป

จึงประกาศให้ทราบโดยทั่วกัน

ประกาศ ณ วันที่ ๑๕ มิถุนายน พ.ศ. ๒๕๖๔

(ลงชื่อ) สมาน กิ่งเพชร
(นายสมาน กิ่งเพชร)
นายกองค์การบริหารส่วนตำบลตะโกทอง